


C.A.I. Alto Adige - Sezione di Merano
Corso Libertà 188, 39012 Merano (Bz)
0473 448 944 - segreteriaicaimerano.it

*Restaurant Forsterbrau, Meran, Goethestraße,
Hans Wagner, Restaurateur.*

26.11.1923 - Birreria FORST, Sede costituzione C.A.I. Merano



Club Alpino Italiano



Sezione di Merano

"COLLEZIONE TOURISEUM"

Lagundo-Foresta

12° RADUNO SENIORES TRIVENETO

5 giugno 2024

PROGRAMMA DELLA MANIFESTAZIONE

08:00 – 09:00 Accoglienza dei gruppi presso il Parcheggio 2 di Birra **FORST**.

Registrazione dei partecipanti a cura dei capi gruppi.

09:00 – 09:30 Raduno dei partecipanti secondo la scelta degli itinerari ed inizio delle **escursioni**.

09:30 – 10:00 Per coloro che non intendono camminare possibile visita guidata di Birra FORST, massimo 30 persone.

14:30 – 15:00 Rientro dalle escursioni, ritiro borsa-shopper ed inizio del **momento conviviale** presso la sala "Sixtus". Intervento delle **Autorità**.

Ogni tavolo sarà contrassegnato con il nome del capogruppo e della sezione CAI di appartenenza, ci saranno dei tavoli riservati anche ad altri gruppi.

NB. Ogni gruppo dovrà provvedere autonomamente ai viveri dei propri partecipanti.

16:30 – 17:00 **Chiusura** della manifestazione.

PERCORSO GIALLO

- a) Visita al Giardino Botanico/Trauttmansdorf di Merano. I **Giardini di Castel Trauttmansdorff** si estendono a est di Merano, lungo la strada che porta a Merano 2000. Come un anfiteatro disposto attorno al laghetto di ninfee, i giardini si presentano in oltre 80 ambienti botanici di tutto il mondo. A monte dei giardini botanici si erge Castel Trauttmansdorff, un tempo scelto dalla regina Elisabetta d'Austria come residenza invernale, oggi ospita il Touriseum, il Museo provinciale del Turismo.


Quota di ingresso: € 13,00 a persona



- b) Visita guidata alla Città di Merano, Visitarla è un piacere, non solo per la sua ricca vegetazione, ma anche per le sue architetture, dai castelli ai porticati medievali, fino agli edifici in stile liberty e al più moderno edificio cubico delle Terme.



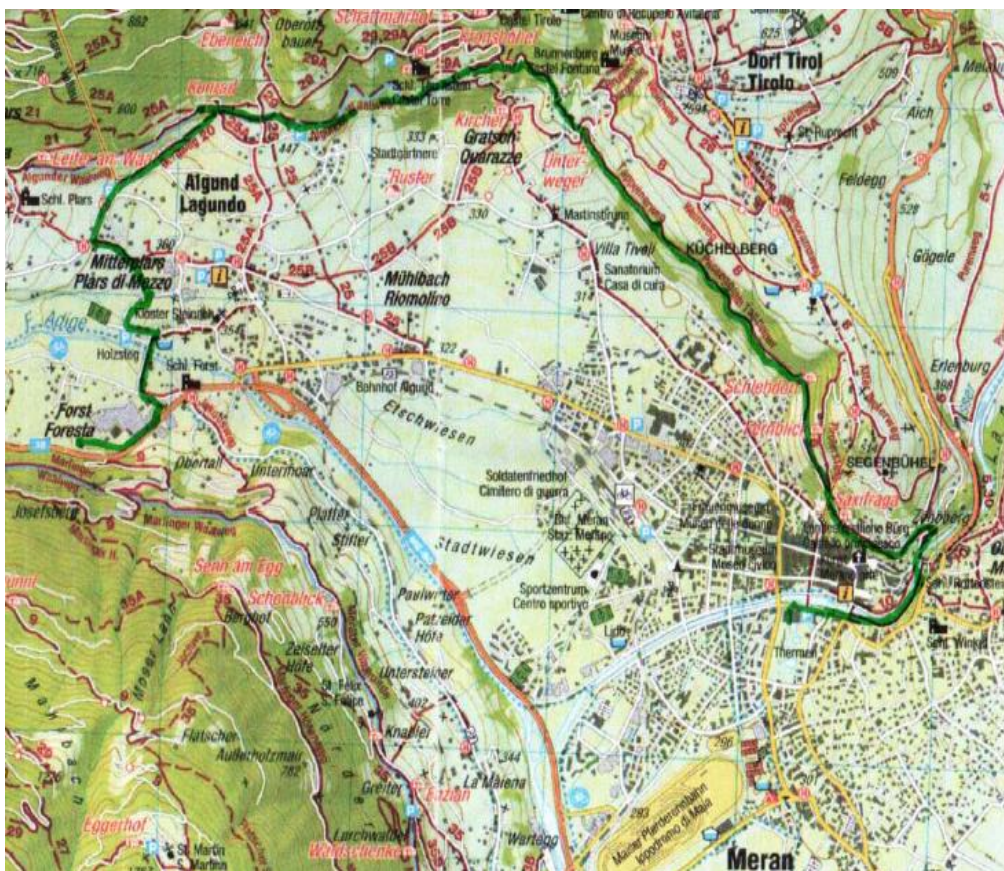
- c) Visita guidata presso lo stabilimento di Birra FORST, per un massimo di 30 persone.



PERCORSO AZZURRO

Dal parcheggio di Birra FORST si sale fino a incrociare la Algunder Waalweg, la roggia di Lagundo, che passa sopra l'omonimo paese nel Burgraviato, con stupende viste panoramiche sull'intera Val d'Adige, lungo ca. 5 km e porta da Plars, passando per Lagundo, fino a Quarazze (Merano), gran parte del sentiero è stato mantenuto al suo stato originale. Da qui imbocchiamo la Passeggiata Tappeiner che ci conduce a Merano sulla Passeggiata d'Estate fino ad arrivare alle Terme di Merano. Da qui lungo la passeggiata si arriva sulla ciclabile che ci riporterà alla FORST

Tempi di percorrenza: 3:30 – 4:00 ore, dislivello 238 m.



PUNTO DI RITROVO

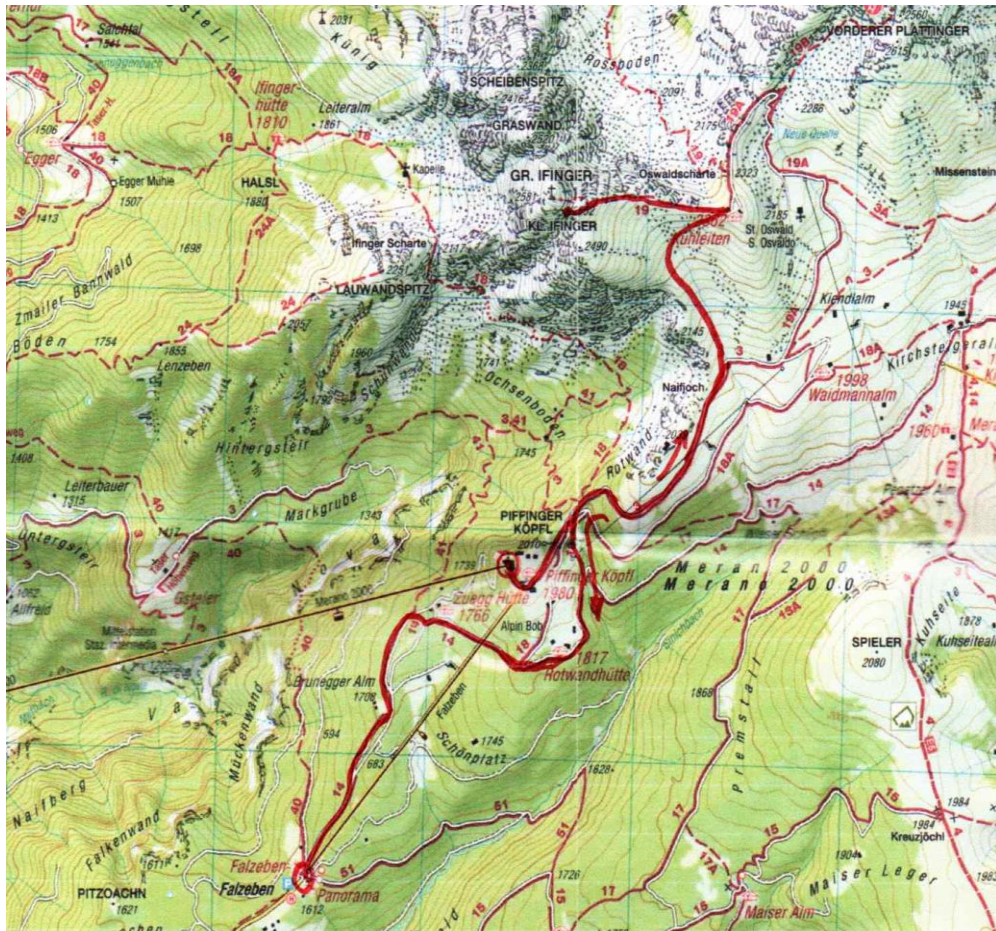
Ci troviamo nel Comune di Lagundo, località Foresta, presso la sede principale di Birra FORST. Dopo la fine della Superstrada ME-BO, proseguire per un breve tratto di 500 metri circa fino a raggiungere lo stabilimento. Proseguendo per circa 300 metri, sulla destra troverete la strada per il parcheggio di auto e pullman.



PERCORSO ROSSO

Dei pullman ci portano alla Stazione della Funivia di Merano 2000 e con questa saliamo a monte. Da qui seguiamo il sentiero 3 prima ed un altro sentiero poi che sempre in costante salita ci porta in Vetta del Piccolo Picco Ivigna (2552 m). Dopo aver ammirato il panorama si scende per la stessa via fino ad incrociare il sentiero 14 che ci porta al Rifugio Parete Rossa, di proprietà della Sezione di Merano, e poi a Falzeben dove ci attendono i pullman per il rientro.

Tempi di percorrenza: 3:30 – 4:00 ore, dislivello: 652m ↗ 932m ↘



PERCORSO VERDE

Dal parcheggio della Birra FORST si attraversa la strada statale e si prosegue lungo la stradina fino ad incrociare la Waalweg/Roggia di Marleno che seguiremo per un tratto per poi deviare verso i Quadrati. Da qui seguendo il sentiero 9 arriviamo ai masi Brunnl, scendiamo al Senn am Egg, al Schönblick e rincrociata la Waalweg ritorniamo al punto di partenza.

Tempi di percorrenza: 3:00 – 3:30 ore, dislivello: 530 m.

