



GRUPPO REGIONALE  
SICILIA



# Il Lago Ancipa (952 m) e la sua Diga 2 Maggio 2026

## Descrizione


Le attività proposte dagli Otto di Alpinismo Giovanile e Tutela Ambiente Montano si svolgeranno nell'area del Lago Ancipa, immersa nei boschi che circondano lo specchio d'acqua fino a raggiungerne le sponde, dove l'ambiente è caratterizzato da boschi di latifoglie tipici dell'entroterra siciliano, con prevalenza di querce, e da aree umide lungo le rive che favoriscono la presenza di avifauna e offrono interessanti scorci paesaggistici. Entrambi i gruppi partiranno dalla Diga Ancipa, originariamente denominata San Teodoro, una strategica opera idraulica realizzata negli anni '50 sul fiume Troina che dà origine a uno dei principali serbatoi idrici della regione. Dopo il raduno sul coronamento della diga, i due gruppi seguiranno programmi distinti ma con momenti di incontro lungo il percorso.

Il gruppo AG inizierà con una visita al corpo della diga; al termine, proseguirà le proprie attività percorrendo la strada sterrata che costeggia la sponda nord del lago per circa 2 km, attraversando tratti boschivi alternati ad aperture panoramiche sul bacino, fino a raggiungere il punto di incontro con il secondo gruppo. Il rientro avverrà attraverso un sentiero alternativo, situato a una quota più elevata all'interno del bosco naturale, formando così un percorso ad anello.

Il gruppo degli adulti, invece, darà subito inizio all'escursione: percorrerà per alcune centinaia di metri la strada sterrata lungo il lago, per poi salire gradualmente su una stradella a mezza costa, in ambiente forestale. Il percorso proseguirà verso ovest per circa 4 km, fino a raggiungere un piccolo fiordo sulla costa nord del lago, dove la morfologia articolata delle sponde crea punti di particolare interesse paesaggistico. Da lì, il rientro avverrà lungo una strada sterrata quasi pianeggiante che costeggia il lago, fino al punto di incontro con il gruppo di Alpinismo Giovanile, dove si terranno il pranzo e le attività condivise.

Dopo la pausa, i due gruppi si separeranno nuovamente: uno farà ritorno verso la diga dove, al termine dell'escursione, si effettuerà la visita, mentre il gruppo dei giovani proseguirà in senso opposto.

 RITROVO: ore 8.45 presso La Diga Ancipa  
(37°49'46.9"N 14°34'37.5"E)

 PARTENZA ESCURSIONE: dalla Diga  
gruppo adulti: ore 09.00  
gruppo AG: ore 11.30

 DIFFICOLTÀ: E


 DISLIVELLO: D+ 120 m

 TEMPO DI PERCORRENZA: 3,5 ore  
Gruppo AG 2 ore

 LUNGHEZZA: circa 8 km  
Gruppo AG circa 4 km


 NATURA PERCORSO: Stradella e sentiero.

 PUNTI D'ACQUA: No

 ABBIGLIAMENTO: Scarponi da trekking,  
cappellino, k-way, giacca a vento  
(abbigliamento adeguato alla quota ed alla stagione).

 EQUIPAGGIAMENTO: consigliati i bastoncini  
da trekking, scorta d'acqua

 TERMINE ISCRIZIONI: 24 aprile 2026

 ACCOMPAGNATORI:  
Claudia Leotta (ORTAM - AE) 3472969022  
Pietro Sambataro (ORTAM-AE) 3496939117  
Bottitta Andrea 3333889673  
Angelo Spitaleri (AAG) 3346478579  
Lorella Ciccarello (ORTAM-ASAG) 3273152298  
Giambianco Giuseppe 3668237925

 PARTECIPAZIONE NON SOCI: A cura delle  
sezioni partecipanti

*Festa*  
**CAI SICILIA**  
In collaborazione con la collezione di Troina  
Troina 1-3 Maggio 2026

VIA Roma 443 - Palermo - 90139 (PA)  
Tel. 3498392512 - gr\_cai\_sicilia@cai.it



ESCURSIONISMO