



GRUPPO REGIONALE
SICILIA



Monte S. Basilio (1036 m) e Ponte di Failla (787 m) 1 e 3 Maggio 2026

Descrizione

L'escursione, di interesse storico e culturale si svolge all'interno dell'ex feudo S. Basilio a nord di Troina con partenza dal ponte S. Clara a quota 810 m circa, sotto il quale scorre il fiume Troina subito a valle dello sbarramento della diga Sartori.

Il territorio ricco di acqua ha consentito nel tempo lo sviluppo di una fiorente agricoltura, favorendo in particolare le colture di vigneti, uliveti e grano. A memoria di queste attività sono sorti in loco i mulini di Failla e di S. Clara di cui rimangono i ruderi parzialmente visibili ed un Palmento ristrutturato ed in funzione, che per l'occasione visiteremo.

A piedi percorreremo un primo tratto di circa 2 km in salita lungo una strada interpodereale con fondo in cemento ed a seguire un tratto di terreno naturale. Raggiunta la quota di 1000 m circa, il percorso prosegue lungo la stradella che proviene da contrada Castagna adiacente la Rocca Ancipa, e ci condurrà sul Monte San Basilio, luogo di interesse storico per la presenza in passato di un monastero dei monaci basiliani. Il sito ricopre anche un interesse bellico in quanto la zona è stata interessata dal fronte nella 2^a guerra mondiale.



Il nostro cammino proseguirà in discesa fino al Ponte di Failla, icona storica di Troina sul quale passa sia la via Normanna Messina - Palermo, sia i pellegrinaggi religiosi dedicati a San Silvestro da Troina.

L'ultimo tratto del percorso si svolge dapprima lungo la via Normanna in direzione Troina, e successivamente su una stradella che costeggia il fiume, sino al ponte S. Clara.

Note

L'attività si svolgerà in collaborazione con il Comitato Scientifico Regionale e la presenza di uno storico locale.

ESCURSIONISMO

 **RITROVO:** presso C.da Purrazzo P.te S. Clara, Troina (EN).
Ore 9:40 il 01-05-2026; Ore 8:45 il 03-05-2026
Coordinate: 37.80873°N, 14.59415°E
 **PARTENZA ESCURSIONE:** Ore 10:00 il 01-05-2026; Ore 9:00 il 03-05-2026

 **DIFFICOLTA':** E (escursionistica)

 **DISLIVELLO:** D+ 250 m


 **TEMPO DI PERCORRENZA:** 3 ore

 **LUNGHEZZA:** 8 km


 **NATURA PERCORSO:** Stradella e terreno naturale.

 **PUNTI D'ACQUA:** No

 **ABBIGLIAMENTO:** Scarponi da trekking, cappellino, k-way (abbigliamento adeguato alla stagione in corso).

 **EQUIPAGGIAMENTO:** consigliati i bastoncini da trekking, scorta d'acqua, repellente per insetti.

 **TERMINE ISCRIZIONI:** 24 aprile 2026

 **ACCOMPAGNATORI:**
Giovanni Pistone ONC (3337348617)
Rosanna Tomasi (3283590373)
Salvatore Cutuli (3339472675)

 **PARTECIPAZIONE NON SOCI:** A cura delle sezioni partecipanti

Festa
CAI SICILIA
In collaborazione con la collaudo di Troina
Troina 1-3 Maggio 2026

VIA Roma 443 - Palermo - 90139 (PA)
Tel. 3498392512 - gr_cai_sicilia@cai.it

