



GRUPPO REGIONALE SICILIA



Giornate nazionali del Sentiero Italia CAI

Sul Sentiero Italia CAI tra i borghi più belli d'Italia

In collaborazione con la sezione di Novara di Sicilia

19-21 giugno 2026

Descrizione

La nostra iniziativa mira a promuovere la percorrenza del **Sentiero Italia CAI** presso i soci delle sezioni siciliane e non, testando alcuni itinerari in particolare che per paesaggi e luoghi percorsi sono di particolare pregio ed interesse. Nelle tre tappe V23, V24, V25 percorreremo il territorio tra i Nebrodi e i Peloritani pernottando a Montalbano Elicona e Novara di Sicilia, tra i borghi più belli d'Italia.

Partenza dalla piazza principale di Floresta giorno 19 giugno.

Itinerario:

19 giugno: Tappa V23: Floresta - Montalbano Elicona

<https://sentieroitavia.cai.it/track/si-v23/>

20 giugno: Tappa V24: Montalbano Elicona - Novara di Sicilia

<https://sentieroitavia.cai.it/track/si-v24/>

21 giugno: Tappa V25: Novara di Sicilia - Fondachelli Fantina

<https://sentieroitavia.cai.it/track/si-v25/>

Note

Quota partecipazione: € 180

La quota comprende:

- Trattamento di mezza pensione presso i punti di accoglienza SI CAI e le strutture del territorio;
- Il pranzo a sacco di giorno 20 e quello conclusivo al centro internazionale "Le Miniere" di giorno 21;
- Il trasporto dell'ultimo giorno per riportare gli escursionisti al punto di partenza a Floresta;
- La maglia ricordo dell'evento.

La quota non comprende:

- Il pranzo a sacco del 19/06, a cura dei partecipanti;
- Eventuale altri ticket per visite turistiche.

Link per la richiesta di adesione:

<https://forms.gle/ev1en5USrZGSHQvR8>



 RITROVO: Floresta, corso Umberto, 130 - ore 8:30

 PARTENZA ESCURSIONE: Floresta, Corso Umberto, 130 - ore 9:00


 DIFFICOLTA': E


 DISLIVELLO:

1^a tappa: D+ 759 m/D- 1197 m;

2^a tappa: D+ 1020 m/D- 1258 m;


3^a tappa: D+ 433 m/D- 612 m

 TEMPO DI PERCORRENZA: 3 giorni insieme sul Sentiero Italia CAI con tutti i soci delle sezioni siciliane e non.


 LUNGHEZZA: 1^a tappa: 15,2 km; 2^a tappa: 23,7 km; 3^a tappa: 7,5 km


 NATURA PERCORSO: Sentiero, carrareccia, strada sterrata, alcuni tratti di asfalto


 PUNTI D'ACQUA: Sì, in ogni tappa.

 ABBIGLIAMENTO: Scarponi da trekking, cappellino, poncho, giacca a vento (abbigliamento adeguato alla quota ed alla stagione), ricambio, scorta d'acqua, quanto necessario per la permanenza dei tre giorni.

 EQUIPAGGIAMENTO: consigliati i bastoncini da trekking, crema solare, burro cacao.

 ISCRIZIONI: compilando il modulo allegato entro il 15 maggio 2026 e al raggiungimento dei 40 partecipanti. Qualora si superasse il numero previsto di 40 partecipanti, le adesioni verranno stabilite secondo l'ordine di arrivo e il criterio di equa ripartizione tra le sezioni.

 ACCOMPAGNATORI: AE Tindaro Bertolami (339 1160185), AE Nino Pavone (351 3715871), ASAG Rosita Barbagallo (348 7373757), AE Enrico Fisichella (333 9880780)

 PARTECIPAZIONE NON SOCI: In seconda istanza rispetto ai soci CAI e con obbligo di stipulare l'assicurazione CAI pari a 8,6 euro/giorno.