



CLUB ALPINO ITALIANO
SEZIONE DI BRONZOLO
Programma attività 2026



DIRETTIVO

Presidente e Tesoriere

PARISE LORENZO

Vice Presidente

ROCCATO MAURIZIO

Segretaria PETRONELLA MASSIMILLA

Consiglieri

GIACOSA GIORGIO

NAPPO GIUSEPPE

KATHRIN BONELLI

ROLAND WENTER

SEDE SOCIALE VIA NAZIONALE 22

(presso la scuola materna)

39051 BRNZOLO BZ

Aperta ogni lunedì,

dalle ore 20:30 alle ore 22:00.

bronzolo@cai.it

gruppogrotte2018@gmail.com

SEDE CORSI E MAGAZZINO BRNZOLO,

via ALDINO 48 (presso il campo sportivo).

La Sede è aperta ogni primo martedì del mese dalle ore 20.30 alle ore 22.00, ad esclusione del periodo nel quale si svolgono eventuali corsi.

*Siete tutti invitati
a partecipare agli eventi
proposti per l'anno*

2026

*le montagne e le grotte
ci aspettano*

*ma ci aspetta anche la
compagnia, il piacere di
condividere emozioni,*

*conoscere nuovi luoghi,
nuove persone...*

vi aspettiamo !!!





L'adesione e/o il rinnovo dell'associazione al CAI, oltre a consentire la partecipazione a tutte le iniziative del sodalizio garantisce:

- La copertura assicurativa per gli interventi del **Soccorso Alpino** a seguito di incidenti in montagna sia durante l'attività individuale che di gruppo. La polizza prevede il rimborso ai Soci di tutte le spese sostenute nell'opera di ricerca, salvataggio e/o recupero sia tentata che compiuta realizzata dal Soccorso Alpino ed è valida fino al 31 marzo dell'anno successivo a quello di iscrizione.
- **La copertura assicurativa per:**

1. Infortunio dei Soci: la polizza assicura i Soci nel corso della loro partecipazione all'attività sociale (quindi solo durante le uscite e le attività connesse alla vita della Sezione e preventivamente deliberate dagli organi competenti), relativamente agli infortuni (morte e invalidità permanente) e alle spese di cura. Viene attivata direttamente con l'iscrizione al CAI (può essere estesa anche all'attività personale pagando l'apposito premio annuale). Al momento dell'iscrizione o del rinnovo è possibile chiedere il raddoppio dei massi-

mali dell'assicurazione versando una piccola integrazione (5,15 € da pagare al momento dell'iscrizione o del rinnovo).

2. Responsabilità civile: a polizza mantiene indenni gli assicurati (i Soci, le Sezioni e i Raggruppamenti Territoriali, il CAI) da quanto siano tenuti a pagare a titolo di risarcimento per danni involontariamente cagionati a terzi (soci o non soci), per morte, lesioni personali, e per danneggiamenti a cose e/o animali, in conseguenza di un fatto accidentale verificatosi in relazione ai rischi insiti in tutte le attività svolte dall'assicurato.

3. Tutela legale: la polizza assicura le Sezioni e i loro Presidenti, i componenti dei Consigli Direttivi ed i Soci iscritti, garantendone la difesa degli interessi in sede giudiziale per atti compiuti involontariamente.

- Il trattamento preferenziale ed agevolato nei rifugi del CAI e delle altre associazioni aderenti all'UIAA.
- L'invio gratuito del periodico del CAI "Montagna 360°".
- Agevolazioni particolari per l'acquisto di pubblicazioni sociali

quali guide e manuali. **Per ulteriori informazioni sulle assicurazioni** consultare il sito del CAI centrale (www.cai.it) e successivamente eseguire una ricerca con la parola "assicurazioni".





2026

Scala difficoltà itinerari escursionistici

Il Club Alpino Italiano ha adottato, a livello nazionale, una scala per distinguere le difficoltà escursionistiche degli itinerari, che esprime una valutazione sul grado di difficoltà. Questa scala tiene conto di tre parametri oggettivi fondamentali: il dislivello, la distanza planimetrica, la segnaletica del percorso.

T = Turistico

Itinerari che si sviluppano su stradine, mulattiere o comodi sentieri. Sono percorsi abbastanza brevi, ben evidenti e segnalati che non presentano particolari problemi di orientamento. I dislivelli sono usualmente inferiori ai 500m. Sono escursioni che non richiedono particolare esperienza o preparazione fisica.

E = Escursionistico

Itinerari che si svolgono quasi sempre su sentieri, oppure su tracce di passaggio in terreno vario (pascoli, detriti, pietraie), di solito con segnalazioni. Richiedono un certo senso di orientamento, come pure una certa esperienza e conoscenza del territorio montagnoso, allenamento alla camminata, oltre a calzature ed equipaggiamento adeguati. Normalmente il dislivello è compreso tra i 500 e i 1000m.

2026

Scala difficoltà itinerari escursionistici

EE = Escursionisti Esperti

Itinerari non sempre segnalati e che richiedono una buona capacità di muoversi sui vari terreni di montagna. Possono essere sentieri o anche labili tracce che si snodano su terreno impervio o scosceso, con pendii ripidi e scivolosi, ghiaioni e brevi nevai superabili senza l'uso di attrezzatura alpinistica. Necessitano di una buona esperienza di montagna, fermezza di piede e una buona preparazione fisica. Occorre inoltre avere un equipaggiamento ed attrezzatura adeguati, oltre ad un buon senso d'orientamento. Normalmente il dislivello è superiore ai 1000m.

EEA = Escursionisti Esperti con Attrezzatura alpinistica

Itinerari che richiedono l'uso di attrezzatura da ferrata (cordini, imbracatura, dissipatore, casco, etc.). Possono essere sentieri attrezzati o vere e proprie vie ferrate. Si rende necessario saper utilizzare in sicurezza l'equipaggiamento tecnico e avere una certa abitudine all'esposizione e ai terreni alpinistici





	Gruppo Grotte
2026	C.A.I.
	Brönzolo

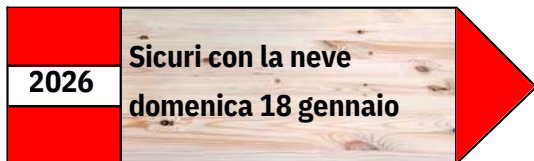
La speleologia è la disciplina che si occupa dell'esplorazione, documentazione, tutela e divulgazione della conoscenza del mondo sotterraneo. Offre un modo per conoscere il mondo ipogeo, attraverso l'osservazione di aspetti evidenti come le concrezioni fino a quelli impercettibili come i cambiamenti climatici interni alle grotte. Lo scopo quindi del Gruppo Grotte di Bronzolo è quello di formare gli interessati alla progressione in ambiente ipogeo tramite un corso di introduzione alla speleologia ed ai relativi aggiornamenti tecnici fino alla specializzazione in vari ruoli come istruttori; si passa poi alla divulgazione della disciplina stessa ai giovani delle sezioni giovanili del Cai ed Alpenverein e alle persone interessate ad avvicinarsi al mondo sotterraneo. Parecchi elementi facenti parte del gruppo sono anche tecnici di Soccorso Speleologico, che devono essere costantemente aggiornati per la crescita ed acquisizione delle tecniche di recupero di un eventuale infortunato all'interno di una grotta, oltre all'attività legata al servizio di Protezione Civile come ricerca di persone disperse in cavità.

Sono benvenuti tutti quelli che desiderano avvicinarsi alla speleologia.

Per informazioni potete rivolgervi alla Sezione C.A.I. di Bronzolo.



Gruppo Grotte CAI - Bronzolo
Höhlengruppe CAI - Bronzolo



Si ripresenta la giornata nazionale di prevenzione degli incidenti tipici della stagione invernale; valanghe, scivolate su ghiaccio, ipotermia e altro ancora saranno i temi d'interesse. Con il progetto SICURI in MONTAGNA il Corpo nazionale soccorso alpino e speleologico, il Club Alpino Italiano con il Servizio Valanghe Italiano, le Scuole d'Alpinismo e Scialpinismo, le Commissioni e Scuole Centrali di Escursionismo, Alpinismo Giovanile, la Società Alpinistica F.A.L.C., Enti e Amministrazioni che si occupano di montagna, promuovono queste iniziative che mirano alla prevenzione degli incidenti. La stagione invernale rivela dei rischi peculiari che sono messi in evidenza dagli incidenti che, purtroppo, di anno in anno si ripresentano; tutto ciò non interessa solo gli appassionati di sci alpinismo ma anche chi ama sciare in neve fresca, fare escursioni con le ciaspole o su sentieri a volte ghiacciati. Negli anni scorsi le giornate di SICURI con la NEVE hanno fatto registrare una preoccupante situazione che denuncia, inequivocabilmente, diffuse carenze a livello della preparazione personale, della valutazione del rischio e dell'uso dell'attrezzatura d'auto

soccorso; in questo senso risulta di fondamentale importanza far crescere la consapevolezza personale accompagnata da un indispensabile bagaglio tecnico. Il 18 gennaio 2026, in varie località, si darà vita a momenti di coinvolgimento aperti a tutti gli appassionati, sciatori ed escursionisti, che desiderano ricevere informazioni o approfondire le proprie conoscenze sulla frequentazione della montagna innevata in ragionevole sicurezza, anche attraverso prove pratiche e dimostrative. Per conoscere le iniziative in programma e le località interessate dalle manifestazioni, basterà consultare i siti web di riferimento che saranno puntualmente aggiornati:

www.cai.it - www.cnsas.it - www.cai-svi.it - www.falc.net

La partecipazione è gratuita e aperta a tutti

SICURI *in*
MONTAGNA



	Assemblea Elettiva	
2026	Soci CAI Bronzolo	
	giovedì 19 febbraio	

Il direttivo relazionerà all'assemblea dei Soci l'attività svolta nell'anno 2025 e presenterà il programma per il 2026. Ci permettiamo di rammentarvi l'importanza della Vostra partecipazione

Dettagliato programma sarà comunicato in seguito



2026

Grotta Bus de La Spia
domenica 22 febbraio

In collaborazione con organo tecnico del CAI Alto Adige di Speleologia per accompagnamento del gruppo **CAI Giovani**

Giovedì 19/02/2026 ore 20:30 Incontro informativo uscita in grotta presso la sala Comunale di Bronzolo (Assemblea elettiva)

Grotta in località Sporminore (bassa Val di Non).

Dal paese percorrendo una strada bianca si arriva ad un parcheggio nei pressi della grotta. La grotta non presenta particolari difficoltà ma offre la possibilità di familiarizzare ed ammirare le bellezze dell'ambiente sotterraneo (ipogeo).

Di particolare interesse è il sifone attivo.

Tempo di permanenza in grotta: 2/3 ore

Mezzo di trasporto: proprio

Pranzo: al sacco

Partenza: Bronzolo, via Aldino 48. Ore 7:00

Attrezzatura: cambio completo di tutti gli indumenti tenendo in considerazione che in grotta ci si bagna. La grotta che visiteremo potrà variare in base alle condizioni meteo e al numero di partecipanti

iscrizione entro lunedì 16/02/2026

info Kathrin Bonelli - 3466081679







Il punto di partenza è il passo Redebus mt 1445 raggiungibile dalla val dei Mocheni presso il bivio per malga Cambroncoi. E' possibile scegliere tra la strada forestale o il più ripido sentiero 404, entrambi con destinazione malga Cambroncoi, che si raggiunge dopo un' ora di cammino a mt 1705. Superata la malga si prosegue verso la cima seguendo l'itinerario estivo fino a mt 1955. Dalla cima si domina l'altopiano di Pinè e si ammira un ampio panorama. Si torna sulla via dell'andata.

Difficoltà: E

Dislivello: 510 m.

Tempo di cammino complessivo: 3:00 ore.

Attrezzatura: ciaspole

Mezzo di trasporto: proprio

Pranzo: al sacco.

Partenza: Bronzolo, via Aldino 48. Ore 8:00

Info Mila Petronella - 349 4940879

Capo gita: Mila Petronella





Attività a cura della Commissione Sentieri



Sentiero dei vecchi

2026 mestieri Grumes

domenica 29 marzo

Dal parcheggio "Le Fontanelle" del paese di Grumes, si sale fino a raggiungere la SS 612, la si attraversa, e si imbecca la strada nel bosco. Di qui si prosegue sempre dritti in direzione "La Val" fino a raggiungere il Mulino Cristofori attivo già nel 1832 fino al secondo dopoguerra. Da qui breve deviazione al grazioso paese di Grauno, di ritorno dal paese si scende su sentiero seguendo il Rio dei Molini. Nella discesa incontreremo diversi ruderi di antichi mulini e segherie e alcuni opifici restaurati: la Segheria veneziana Pojer-Valentini, la Fucina Cristofori, e il Mulino Nones. Di seguito una breve deviazione ci permette di raggiungere l'azienda agricola biologica GioVe. Attraverso prati e campi coltivati si ritorna al punto di partenza.

Difficoltà: E

Dislivello: 400m.

Tempo di cammino: 4:00 ore

Mezzo di trasporto: proprio

Pranzo: al sacco

Partenza: Bronzolo, via Aldino 48 Ore: 8:00

Info Lorenzo Parise - 3400575530

Capo gita: Lorenzo Parise





	Incisioni Rupestri di
2026	Naquane Val Camonica
	Sabato 18 e
	domenica 19 aprile

Il Parco Nazionale delle Incisioni Rupestri di Naquane, è uno dei più importanti complessi di rocce con incisioni preistoriche e protostoriche della Valle Camonica. Al suo interno accoglie 104 rocce, in arenaria levigata dai ghiacciai, incise con alcune delle raffigurazioni più note del repertorio d'arte rupestre

Programma di massima:

Sabato 18/04/2026

Partenza da Bronzolo, arrivo a Capo di Ponte e alloggio in Hotel. Visita al parco Seradina-Bedolina e al Mupre Museo Nazionale della Preistoria della Valle Camonica, cena e pernottamento presso Capo di Ponte

Domenica 19/04/2026

Visita con guida del parco incisioni rupestri di Naquane, pranzo al sacco e ritorno e nel pomeriggio a Bronzolo.

Mezzo di trasporto: proprio

Partenza: Bronzolo, via Aldino 48. Ore 6:30

Info Lorenzo Parise - 3400575530

Capo gita: Lorenzo Parise

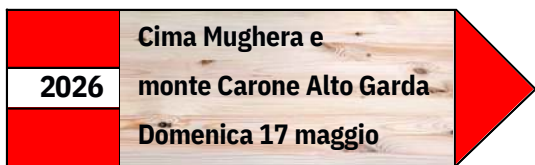
le iscrizioni terminano Lunedì 23/02/2026

2026

Manutenzione sentieri
sabato 9 maggio

Attività a cura della Commissione Sentieri





Dall'altopiano di Leano ci incamminiamo seguendo il sentiero 421 che ci porta al passo Guil (1211 m). Dal passo ci dirigiamo verso la cima Mughera (1155 m) con panorama sul lago di Garda. Tornati sui nostri passi ci indirizziamo verso il bivacco “ Baita Segala “ costeggiando le bianche pareti del monte Carone. Superato il bivacco arriviamo alla bocca dei fortini e svoltando a destra saliamo fino a raggiungere la vetta del monte Carone (1621 m). Per la discesa scendiamo verso la valle di San Antonio per il sentiero 113 con scorci panoramici sul lago di Ledro e Garda. In breve tempo chiudiamo il nostro percorso escursionistico ad anello.

Difficoltà: EE

Dislivello: 810 m.

Tempo di cammino complessivo: 6:00 ore

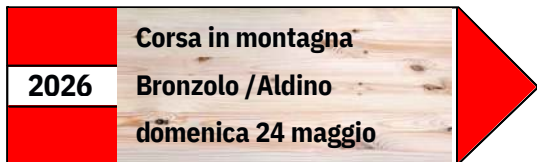
Mezzo di trasporto: proprio

Pranzo: al sacco.

Partenza: Bronzolo, via Aldino 48. Ore 8:00

Info Mila Petronella - 349 4940879

Capo gita: Giuseppe Nappo



Anche quest'anno collaboriamo con l'US Bronzolo per l'organizzazione della 52a edizione della corsa in montagna "Bronzolo – Aldino".

Il nostro impegno riguarda la manutenzione ordinaria del sentiero e nel giorno della gara siamo presenti a tre quarti del percorso a dare assistenza ai partecipanti.

Info Maurizio Roccato - 349 8648327





	Ferrata Croce di Fai Monte
2026	Fausior
	domenica 7 giugno

Il percorso inizia dal paese di Fai della Paganella. La ferrata è prevalentemente verticale, con tratti molto esposti pertanto si classifica come moderatamente difficile. Al termine della ferrata si arriva alla Croce di Fai. Si tratta di un meraviglioso belvedere a picco su Fai della Paganella con panorama sulla Valle dell'Adige, Paganella, Vigolana, Marzola e sul Gruppo del Lagorai. Dalla Croce di Fai su strada forestale si segue il sentiero a sinistra in direzione della baita Campedel poi il sentiero n°603 attraversando boschi e alla fine il 680 che ci riporterà al punto di partenza in paese.

Difficoltà: EEA

Dislivello: 540 m.

Tempo di cammino complessivo: 5 ore.

Attrezzatura: set completo da ferrata + casco

Mezzo di trasporto: proprio

Pranzo: al sacco.

Partenza: Bronzolo, via Aldino 48. Ore 8:00

Info Lorenzo Parise - 340 0575530

Capo gita: Giuseppe Nappo.



Da passo Palade mt 1521 prendiamo il sentiero Bonacossa nr 133 che ripido sale fino ad una baita da cui si gode un ampio panorama. Si prosegue prima su prato e poi su roccette in una valletta che ci porta al lago del Luco mt 2193 posto in un anfiteatro fra le cime di monte Luco grande medio e Piccolo. Continuiamo sul sentiero 10 puntando direttamente alla cima e a mt 2430 incontriamo due sagome femminili con la scritta che ricorda l'ascensione nel 1552 di due donne, una delle più antiche imprese alpinistiche femminili documentate. Dalla vetta si scende su sentiero 8a che percorre la cresta e cala alla malga del Luco a mt 1853. Da qui su nr 10a si scende verso passo Palade.

Difficoltà: EE

Dislivello: 900 m.

Tempo di cammino complessivo: 5:30 ore.

Mezzo di trasporto: proprio

Pranzo: al sacco.

Partenza: Bronzolo, via Aldino 48. Ore 7:00

Info Mila Petronella - 349 4940879

Capo gita: Mila Petronella





2026

**Cima Trenta Gruppo
delle Maddalene
domenica 19 luglio**

Raggiunto il paese di Livo in valle di Bresimo, si lascia l'auto a malga Bordolona di sotto a mt 1806. Dalla malga si prende il sentiero n 136 che ci porta alla malga Bordolana di sopra mt 2084. Da qui arriviamo al passo Alplaner m 2424, dove possiamo ammirare il lago sottostante. Il sentiero n 14A con percorso molto suggestivo ci porta in vetta a cima Trenta mt 2636. Panorama a 360 ° sulle Maddalene e la Val D'Ultimo. Da qui si prosegue in cresta verso nord fino ad intercettare il sentiero n°12 che scende in val Clapa e poi si risale fino al passo con il sentiero n°16 e da qui si scende sul sentiero n°12 per prati e boschi fino al punto di partenza.

Difficoltà: EE

Dislivello: 830 m.

Tempo di cammino complessivo: 6 ore.

Mezzo di trasporto: proprio

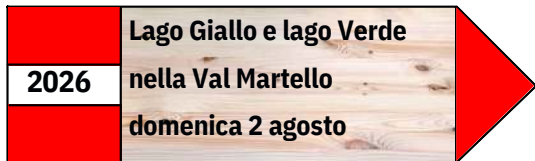
Pranzo: al sacco.

Partenza: Bronzolo, via Aldino 48. Ore 7:00

Info Mila Petronella - 349 4940879

Capo gita: Giuseppe Nappo.





Lago Giallo e lago Verde

2026

nella Val Martello

domenica 2 agosto

Da Laces alla Val Martello fino all'hotel Zum See dove si parcheggia (m 1864). Dalla diga si segue il segnavia nr 17 verso sud inizialmente su una strada stretta e poi su sentiero nel bosco. Con serpentine moderatamente ripide si sale al Lago Giallo a mt 2729 in circa 3 ore dalla partenza e poco vicino attraversando una facile morena al Lago Verde mt 2741. Si ritorna sulla via di salita.

Difficoltà: E

Dislivello in salita: 900 m.

Tempo di cammino complessivo: 6 ore

Mezzo di trasporto: proprio

Pranzo: al sacco.

Partenza: Bronzolo, via Aldino 48. Ore 7:00

Info Mila Petronella - 349 4940879

Capo gita: Mila Petronella

	Alpi Giulie Monte Canin	
2026	Dal 22/08/2026 al	
	24/08/2026	

1° giorno Sabato 22/08/2026

Partenza da Bronzolo e arrivo nel primo pomeriggio a Sella Neve (1162 m).Lasciata l'auto ci incamminiamo per il sentiero n°635 che in circa ore 2:30 ci porta al rifugio Gilberti-Soravito (1850 m) con cena e pernottamento.
Dislivello: 700 m.

Tempo di cammino complessivo: 2:30 ore

2° giorno Domenica 23/08/2026

Dal Rifugio partiamo per la salita al monte Canin (2587 m).Arrivati all'attacco della ferrata Julia indossiamo imbrago, casco e set da ferrata. Il percorso attrezzato ci porterà in circa ore 1:30 sulla vetta del monte Canin. Dalla cima potremmo ammirare le vette delle alpi Giulie e il Triglav. Dalla vetta scendiamo traversando sotto la vetta la cresta in territorio sloveno fino a raggiungere la Sella Prevala (2067 m) e poi con traccia più agevole ritorniamo al Rifugio Gilberti con cena e pernottamento.

Dislivello: 800 m.

Tempo di cammino complessivo: 7-8 ore



3° giorno Lunedì 24/08/2026

Lasciato il rifugio ci dirigiamo verso la Sella Bila Pec e successivamente la Sella di Grubia. Scendiamo tra pareti di calcare arrivando alla Casera Goruda di Sopra (1404 m). Proseguiamo tra larici e pini percorrendo una serie di cenge strette attrezzate con scale e cavi metallici. Transiteremo vicino ad alcune grotte per poi terminare la nostra discesa a Sella Nevea.

Dislivello in salita: 500 m.

Dislivello in discesa: 1150 m

Tempo di cammino complessivo: 5 ore

Difficoltà: EEA

Attrezzatura: set completo da ferrata, casco, sacco letto e pila frontale

Mezzo di trasporto: proprio

Escursione IMPEGNATIVA necessita di una buona preparazione fisica e di un abbigliamento adeguato per percorrere vie ferrate I partecipanti al momento dell'iscrizione dovranno versare una caparra per la prenotazione delle strutture ricettive di € 50,00

Partenza: Bronzolo, via Aldino 48 Sabato 22/08/2026 Ore: 7:00

Iscrizione entro Lunedì 30/03/2026

Info Lorenzo Parise - 3400575530

Capo gita: Giuseppe Nappo



Dal passo Manghen (2018 m) inizia il nostro itinerario lungo il sentiero n°322, arrivando alla forcella Del Frate (2265 m). Arrivati alla forcella Ziolera proseguiamo verso la forcella Pala del Becco, e ad un bivio svoltiamo a destra prendendo il sentiero 398 che ci porterà alla cima Valpiana (2368 m). Sotto la cima ci sono le rovine di un ospedale da campo austriaco (Herta Millerhaus), utilizzato nella 1° guerra mondiale. Il panorama sulle vette del Lagorai è circolare. Ritorniamo sui nostri passi fino alla forcella Ziolera e da lì scendiamo al lago delle Buse per poi ritornare al passo Manghen.

Difficoltà: E

Dislivello: 400 m.

Tempo di cammino complessivo: 6 ore.

Mezzo di trasporto: proprio

Pranzo: al sacco.

Partenza: Bronzolo, via Aldino 47. Ore 7:00

Info Mila Petronella - 349 4940879

Capo gita: Giuseppe Nappo.





In Val Passiria poco oltre Rifiano e prima di Saltusio la strada sale ai masi Unteröberst e Oberöberst (1387 m, parcheggio). Seguendo il segnavia n°5 si giunge prima con strada forestale e poi con ripido sentiero alla malga inferiore di Obisell (2002 m) fino ad arrivare al lago (2161 m) ed alla malga superiore di Obisell (2160). Il ritorno con segnavia n°21 porta alla baita Hahnenkamm (2050 m). Raggiunto il bivio del sentiero n° 21a si scende nel bosco al punto di partenza.

Difficoltà: E

Dislivello: 770 m.

Tempo di cammino complessivo: 4:30 ore.

Mezzo di trasporto: proprio

Pranzo: al sacco.

Partenza: Bronzolo, via Aldino 48. Ore 7:00

Info Mila Petronella - 349 4940879

Capo gita: Mila Petronella.



Anche quest'anno collaboriamo con l'US Bronzolo per l'organizzazione della 9a edizione della corsa Agefactor-Run. Gara podistica in cui si tiene conto anche dell'età. Il nostro impegno riguarda il controllo lungo il percorso dello svolgimento della corsa

Info Maurizio Roccatò - 349 8648327



	Castagnata Sociale
2026	presso la sede sezionale
	domenica 25 ottobre

Invitiamo soci e simpatizzanti alla castagnata sociale in via Aldino 48 alle ore 17:00.

Info Lorenzo Parise - 340 0575530







Ci ritroviamo in occasione delle festività Natalizie. Sarà possibile rinnovare il bollino, visionare il nuovo calendario attività, allietati da un piccolo rinfresco. Auguri a tutti. Orario e luogo della manifestazione **saranno comunicati in seguito.**



Dopo un anno

di condivisione

e piacere

vi porghiamo

Tanti auguri di

Buon natale

e

Felice

Anno Nuovo





Raiffeisen

Unterland | Bassa Atesina

