














CLUB ALPINO ITALIANO
Sezione di Cernusco s/N.
Piazza Matteotti, 8



PROGRAMMA ESCURSIONISMO 2025

| Data | Attività a cura di accompagnatori di escursionismo A.E – A.S.E. | Difficoltà | Mezzo |
|-------------------------|--|----------------------------------|---|
| Domenica 19 Gennaio | SENTIERO 5 CAMPANILI (Zoagli – Liguria) | E |  |
| Domenica 16 Febbraio | SENTIERO DELLE PORTATRICI DI ARDESIE DEL SAN GIACOMO (Sestri Levante - Liguria) | E |  |
| Domenica 16 Marzo | CIASPOLATA RIFUGIO MARIA LUISA (Val Formazza) | E |  |
| Domenica 6 Aprile | ESCURSIONE INTERSEZIONALE (Vimodrone) (località da definire) | E |  |
| Domenica 18 Maggio | ESCURSIONE INTERSEZIONALE (Cologno) (località da definire) | E |  |
| Domenica 8 Giugno | VAL GRANDE (Piemonte) | E |  |
| Sabato 5 Luglio | RIFUGIO MARINELLI (Valtellina) | E |  |
| 19 - 20 Luglio | 2 GG – DOLOMITI DEL BRENTA | EE EEA |  |
| Settembre | 2 GG – DOLOMITI (intersezionale) (località da definire) | EE EEA |  |
| Domenica 12 Ottobre | GIRO DEI GRANDI ALBERI (Morterone) | E |  |
| Domenica 16 Novembre | PRANZO SOCIALE CON ESCURSIONE (località da definire) | CAMMINATA ENO GASTRONOMICA |  |
| | | | |

Ricordiamo che le escursioni, oltre a tener conto delle disposizioni normative sono altresì strettamente legate alle condizioni meteo, potranno quindi essere rimandate o annullate o subire variazioni.

In considerazione dei rischi e dei pericoli relativi all'attività escursionistica e alla frequentazione della montagna, il partecipante solleva il C.A.I., la sez. di Cernusco sul Naviglio, gli organizzatori e gli accompagnatori da ogni qualsivoglia responsabilità per incidenti e/o infortuni sofferti e/o causati durante l'escursione





Le informazioni dettagliate per ogni escursione saranno comunicate tramite apposita locandina che verrà inviata via e-mail e pubblicata sul sito <https://organizzazione.cai.it/sez-cernusco-sul-naviglio/>



CLUB ALPINO ITALIANO
Sezione di Cernusco s/N.
Piazza Matteotti, 8



PROGRAMMA ESCURSIONISMO 2025

| BREVE DESCRIZIONE DELLE ESCURSIONI | |
|---|--|
|  | <p>19 Gennaio: <i>SENTIERO 5 CAMPANILI (Zoagli - Liguria)</i></p> <p>Una bella escursione da percorrere in 4-5 ore, con spettacolari panorami sul golfo di Portofino e bei tratti nel bosco e fra i terrazzamenti di ulivi, punteggiati di borghi</p> <p>▪ Difficoltà: E ▪ Dislivello 400 m</p> |
|  | <p>16 Febbraio: <i>SENTIERO DELLE PORTATRICI DI ARDESIE DEL S. GIACOMO (Liguria)</i></p> <p>Un sentiero ricco di fascino e di storia, un viaggio nel tempo e nelle fatiche passate di questa terra, quasi sempre camminando su crêuze e scalinate di ardesia.</p> <p>▪ Difficoltà: E ▪ Dislivello 500 m</p> |
|  | <p>16 Marzo: <i>CIASPOLATA RIF. MARIA LUISA (Val Formazza - Piemonte)</i></p> <p>Classica ciaspolata dell'alta val Formazza. Panorama incantevole, villaggi Walser, cime innevate dove si avverte la maestosità della montagna</p> <p>▪ Difficoltà: EAI ▪ Dislivello 600 m</p> |
|  | <p>6 Aprile: <i>Escursione Intersezionale - Vimodrone (località da definire)</i></p> <p>▪ Difficoltà: ▪ Dislivello:</p> |
|  | <p>18 Maggio: <i>Escursione Intersezionale Cologno (località da definire)</i></p> <p>▪ Difficoltà: ▪ Dislivello:</p> |
|  | <p>8 Giugno: <i>VAL GRANDE (Piemonte)</i></p> <p>Itinerario da definire</p> <p>▪ Difficoltà: ▪ Dislivello:</p> |
|  | <p>5 Luglio: <i>RIF. MARINELLI (Val Malenco)</i></p> <p>Una delle più spettacolari escursioni dell'intera Lombardia. Il rifugio è abbarbicato su un promontorio roccioso con alle spalle la sfilata di ghiaccio e roccia del gruppo del Bernina</p> <p>▪ Difficoltà: E ▪ Dislivello 900 m</p> |
|  | <p>19 – 20 Luglio: <i>DOLOMITI DEL BRENTA</i></p> <p>Itinerario da definire</p> <p>▪ Difficoltà: ▪ Dislivello:</p> |
|  | <p>6 – 7 Settembre: <i>DOLOMITI – (località da definire)</i></p> <p>▪ Difficoltà: ▪ Dislivello</p> |
|  | <p>12 Ottobre: <i>GIRO DEI GRANDI ALBERI (Morterone)</i></p> <p>Percorso che ci racconta la storia dei territori rurali, ci consente di “respirare” la Foresta Regionale Resegone ed ammirare numerosi esemplari di faggi.</p> <p>- Difficoltà: E ▪ Dislivello 300 m</p> |
|  | <p>16 Novembre: <i>PRANZO SOCIALE (località da definire)</i></p> |