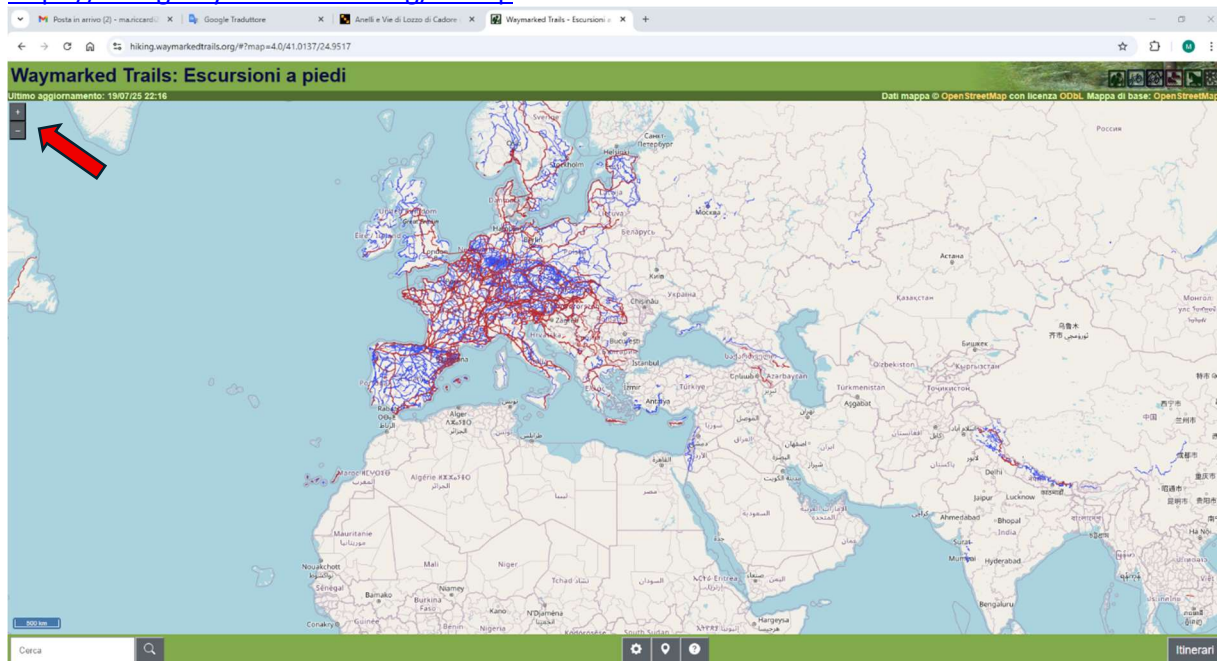


## Ricerca sentieri su Waymarked Trails

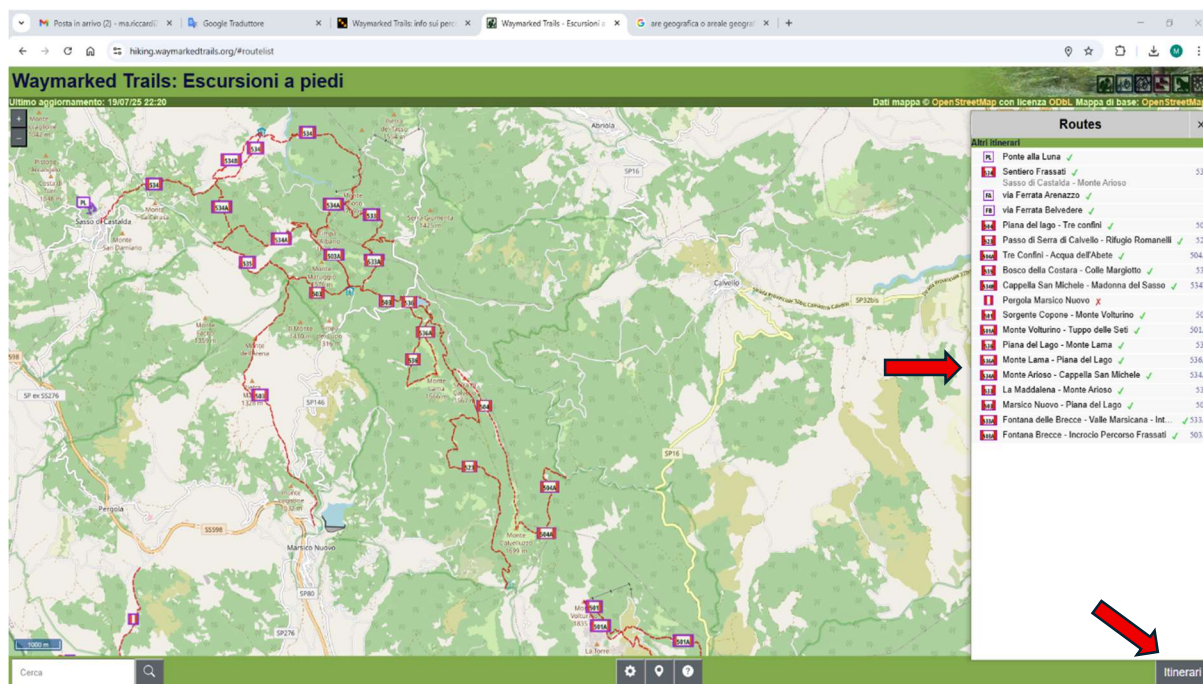
[Waymarked Trails](https://hiking.waymarkedtrails.org/) è un sito web che visualizza e rende accessibili i dati sui sentieri escursionistici, provenienti da OpenStreetMap. Fornisce informazioni dettagliate sui singoli percorsi, come la lunghezza, eventuali link a pagine web informative e la possibilità di scaricare il tracciato in formato GPX e KLM.

<https://hiking.waymarkedtrails.org/#?map>



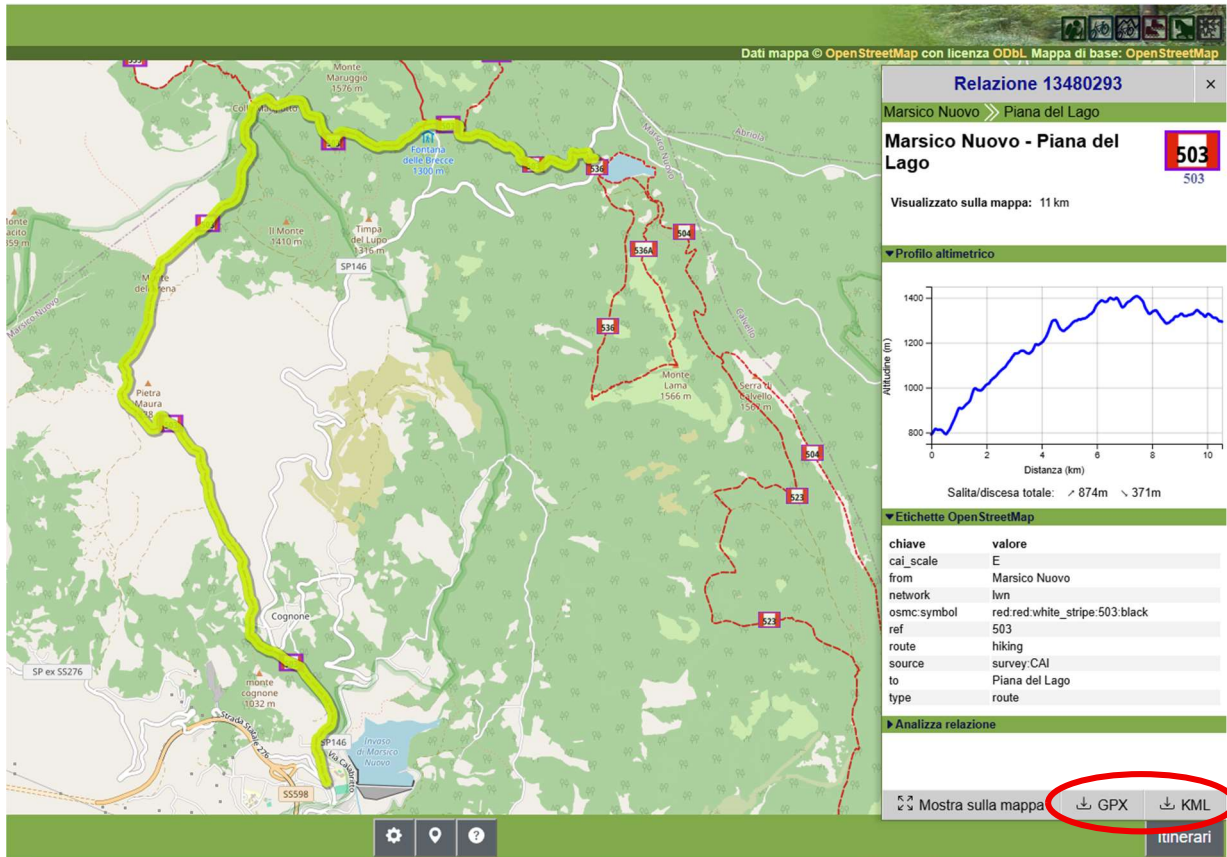
### Ricerca sentieri

- attraverso lo “Zoom avanti” evidenziare sullo schermo, nella sua interezza, l’area geografica con i percorsi da selezionare;
- cliccando su “percorsi” (in basso a destra sulla versione desktop) si aprirà una barra laterale con l’elenco dei percorsi relativi all’areale geografico inquadrato;



Se si varia l’ampiezza dell’area di interesse cambia anche l’elenco dei percorsi contenuti nella barra laterale.

- cliccando infine sul percorso che interessa se ne potrà vedere il profilo altimetrico e la lista delle etichette descrittive di OSM. **Con uno dei tasti in basso a destra si può scaricare la relativa traccia GPX o KML**



### Ricerca diretta con parola chiave o numero sentiero

- Inserire il numero del sentiero da cercare in basso a sinistra e cliccare sulla lente per la ricerca; si apre una barra laterale con la lista di tutti i sentieri etichettati con lo stesso numero digitato;
- Individuare nella lista il sentiero che interessa; cliccare sopra per vedere i dati del percorso e scaricare la traccia.

