



Club Alpino Italiano *Sezione di Potenza*

Domenica 27 luglio 2025

Savoia di Lucania – Cascate del Tuorno

Direttori d'escursione

Attilio Apolito (tel. 320 0934822) **Marianna Micca** (tel. 348 3710665)

Iscrizione

I responsabili saranno in sede dalle ore 19:30 alle 21.00 di venerdì 25 luglio per fornire ogni ulteriore chiarimento e prendere le adesioni. **I non soci all'atto dell'iscrizione, che potrà avvenire esclusivamente in sede, dovranno compilare e consegnare agli accompagnatori il Modulo di Consenso al trattamento dei propri dati ai sensi dell'art. 23 del Dlgs 196/2003.**

Il modulo e la relativa informativa sono scaricabili dal sito della Sezione al link:

<http://www.cai.it/sezione/potenza>.

Quota di partecipazione

Soci CAI: € 5,00 - Non soci: € 12,00. Per i non soci la quota comprende l'assicurazione. - La quota è comprensiva di € 2,00 per l'ingresso al museo con visita guidata.

La località di partenza sarà raggiunta con auto proprie e le spese di viaggio saranno divise tra i passeggeri delle singole autovetture.

Appuntamento e partenza

Appuntamento domenica mattina **ore 7:15** nel parcheggio G. Michetti di fronte la Regione Basilicata. Partenza **ore 7:30**.

Come raggiungere la località di partenza dell'escursione

Partendo da Potenza imboccheremo il raccordo autostradale Potenza–Sicignano (E847) in direzione Salerno ed usciremo a Balvano per immetterci nella SC Vietri – Tito. Imboccheremo un breve tratto della SP 51 fino ad immetterci sulla SC di Savoia che attraverso Via Roma ci condurrà al centro del paese dove parcheggeremo ed inizierà l'escursione.

Caratteristiche tecniche dell'escursione

Lunghezza	10 km
Dislivello in salita	468 m
Dislivello in discesa	472 m
Tempo percorrenza	
4:30 h (escluse le soste)	
Difficoltà	T - E (Turistica - Escursionistica)

Coordinate

Inizio / Fine	40.56960, 15.55178
Inizio sentiero	40.57767, 15.53805
Cascate	40.58000, 15.53575

Descrizione

Savoia di Lucania e' un paese della provincia di Potenza di circa 1000 abitanti; inizialmente il nome della cittadina era Salvia, ma il nome fu cambiato nel 1879 per porre rimedio ad gesto compiuto da Giovanni Passannante, cittadino di Salvia che ferì re Umberto I. Oggi cio che resta delle spoglie di Passannante riposano nell'ossario del cimitero di Savoia. Dopo i fatti storici, alla morte di Passannante, il suo cranio fu tenuto e studiato per anni all'istituto di criminologia legale di roma. Soltanto nel 2007, in gran segreto, il cranio fu traslato all'ossario del paese d'origine ma nel 2012 la tomba fu comunque profanata.

Il nostro percorso che assume caratteristica turistica, inizia dalla piazza del paese dalla quale, seguendo la SP 58 per 2 km, tratto posto in ombra, in andata, un po piu' scoperto al ritorno, giungeremo, accompagnati dallo zirlio dei grilli, all'imbocco del sentiero che conduce al Vallone del Tuorno e alle cascate disegnate e scolpite nel corso dei millenni da quello che oggi e' il fiume Tuorno, affluente del Melandro. Da questo punto il percorso assume carattere escurionistico. Circondati da lussureggiante flora non e' raro sentire il profumo della menta selvatica e della salvia. Incontreremo tratti leggermente esposti soprattutto lungo il sentiero che conduce alla cascata piccola ove bisogna letteralmente gattonare lungo un brevissimo tunnel che introduce alla parte teminale del sentiero, questo **estremamente stretto ed esposto**, non consigliato a chi ha problemi di vertigini. Stessa attenzione va prestata da chi giunge alla cascata piccola. La zona soprastante la cascata risulta essere scivolosa per via del muschio presente sulle rocce. Da questo punto ritorneremo al paese ripercorrendo il sentiero e la SP. Al cimitero visiteremo l'ossario che accoglie le spoglie di Giovanni Passannante. Una scalinata ci condurra' nuovamente alla piazza da cui siamo partiti. **Un** volontario della proloco ci guidera' al museo comunale di Savoia, la visita durera' circa un'oretta.

Al termine della visita al museo sosteremo in piazza per consumare il “mitico” leggero pranzo a sacco.

Equipaggiamento necessario

I partecipanti dovranno calzare **scarpe ALTE** da trekking ed utilizzare i **bastoncini**.

Si raccomanda di portare nello zaino: maglione o pile, giacca a vento, mantella antipioggia, **cappello**, occhiali da sole e crema solare, un **litro e mezzo** di acqua, il telefonino ed un leggero **pranzo a sacco**.

Si consiglia di lasciare in auto un cambio completo di abbigliamento.

I responsabili si riservano il diritto di non ammettere all'escursione quanti non dimostrassero di essere in possesso dei requisiti fisici, tecnici o d'abbigliamento necessari.

Si ricorda che è facoltà dei direttori d'escursione modificare il percorso anche durante l'escursione.

In caso di previsioni meteorologiche avverse l'escursione potrà subire modifiche o essere rinviata.

Note

Per tutto quanto non specificamente indicato nel presente programma si fa riferimento al Regolamento delle Escursioni della Sezione CAI di Potenza che i partecipanti, iscrivendosi all'attività, confermano di conoscere e di accettare.






Rispetta la bellezza della natura




Segui il sentiero



Non abbandonare rifiuti





MAPPA DEL PERCORSO

