



**Club
Alpino
Italiano**

sezione
di Macerata

sezione
di Potenza



CLUB ALPINO ITALIANO
SEZIONE DI MACERATA

AZIMUT



ESCURSIONE INTERSEZIONALE - 9-11 GIUGNO 2023

LE DOLOMITI LUCANE E MATERA

11/02/2023 -PRESENTAZIONE ESCURSIONE – RELATORE CLAUDIO SCHIAVONI



**Club
Alpino
Italiano**

sezione
di Macerata

sezione
di Potenza



CLUB ALPINO ITALIANO
SEZIONE DI MACERATA


AZIMUT



Uscita intersezionale CAI Macerata e CAI Potenza “Le Dolomiti Lucane e Matera”

Accompagnatori: Fabio Pasquali (AE), Fabio Santoni
Prenotazioni entro il 7 aprile 2023

VENERDI' 9 GIUGNO



**SENTIERO DA FONTANA
ARIOSO**

A CASTELMEZZANO

SABATO 10 GIUGNO



**SENTIERO DELLE SETTE
PIETRE**

**FERRATE MARCIROSA E
SALEMM**

VISITA CITTA' DELL'UTOPIA

DOMENICA 11 GIUGNO



CHIESE E ABITATI RUPESTRI

VISITA CITTA' DI MATERA

ESCURSIONE INTERSEZIONALE - 9-11 GIUGNO 2023 - LE DOLOMITI LUCANE E MATERA

VENERDI' 9 GIUGNO 2023 - SENTIERO DA FONTANA ARIOSO A CASTELMEZZANO




**Club
Alpino
Italiano**

sezione
di Macerata

sezione
di Potenza

PROGRAMMA DELLA GIORNATA

- | | |
|-------------|--|
| - ORE 8.00 | PARTENZA DA MACERATA |
| - ORE 12.00 | SOSTA PRANZO AL SACCO/AUTOGRILL |
| - ORE 13.30 | ALLE PORTE DI CASTELMEZZANO: PARTENZA PER SENTIERO DA FONTANA ARIOSO |
| - ORE 17.00 | ARRIVO A CASTELMEZZANO |
| - ORE 18.00 | TERMINE ESCURSIONE E SISTEMAZIONE IN B&B |
| - ORE 20.00 | CENA |




CLUB ALPINO ITALIANO
SEZIONE DI MACERATA

AZIMUT



ESCURSIONE INTERSEZIONALE - 9-11 GIUGNO 2023 - LE DOLOMITI LUCANE E MATERA

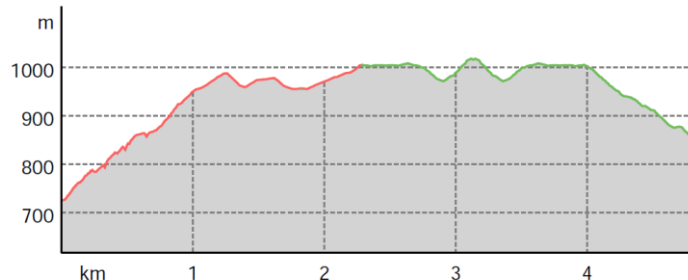


**Club
Alpino
Italiano**

sezione
di Macerata
sezione
di Potenza

TRACCIA DEL PERCORSO DA FONTANA ARIOSO A CASTELMEZZANO

Profilo altimetrico

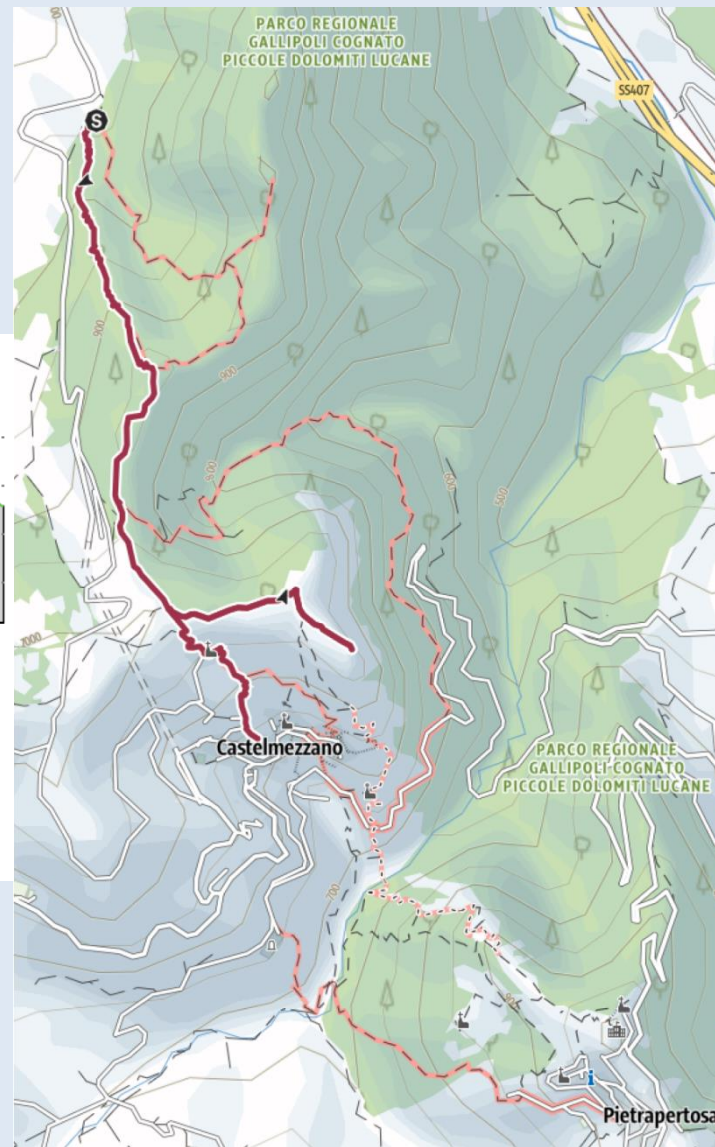


Tipo di strada

- Sentiero naturalistico 2,5 km
- Sentiero 2,3 km

Dati del percorso

- Escursione**
- Lunghezza ↔ 4,8 km
 - Durata 🕒 1:55 h.
 - Salita ⬆️ 399 mt
 - Discesa ⬆️ 266 mt



AZIMUT



VENERDI' 9 GIUGNO 2023 - SENTIERO DA FONTANA ARIOSO A CASTELMEZZANO

L'escursione inizierà da Fontana Arioso (750mt) nel territorio del Comune di Castelmezzano. Da subito si camminerà su traccia ben visibile tra arbusti di roverelle e piante di felce e biancospino in salita al coperto fino a raggiungere il primo punto panoramico, dal quale sono visibili il torrente Camastra e il fiume Basento, i paesini di Trivigno e Vaglio di Basilicata. Lasciato il punto panoramico si continuerà a camminare su traccia tra le roverelle, dove si alternano punti panoramici con scorci molto suggestivi sul territorio del Parco delle Dolomiti Lucane e ammirare le inconfondibili creste di roccia arenaria.

Si raggiungerà località Murge (1020mt) dove sarà possibile ammirare l'altro versante del territorio del parco, che affaccia sul torrente Caperrino e sul Bosco Gallipoli Cognato.

Da qui si proseguirà il cammino su pista sterrata allo scoperto fino a raggiungere la Cappella di Santa Maria del Carmelo, da dove sarà possibile scorgere l'abitato del borgo di Castelmezzano.

Si raggiungerà il borgo camminando in discesa su lastricato, si attraverserà il borgo di Castelmezzano con i suoi caratteristici vicoli incastonati nella roccia, fino a raggiungere Piazza Caiazzo (755mt) nel centro storico del borgo.

Una volta giunti nel Borgo sarà possibile prendere possesso della sistemazione per la notte.



**Club
Alpino
Italiano**

sezione
di Macerata

sezione
di Potenza



CLUB ALPINO ITALIANO
SEZIONE DI MACERATA

AZIMUT





**Club
Alpino
Italiano**

sezione
di Macerata

sezione
di Potenza



CLUB ALPINO ITALIANO
SEZIONE DI MACERATA

AZIMUT





SABATO 10 GIUGNO 2023

SENTIERO DELLE SETTE PIETRE, FERRATE MARCIROSA E SALEMM, CITTA' DELL'UTOPIA

SAB
10/6

PROGRAMMA DELLA GIORNATA

- ORE 8.00 RITROVO (PIAZZA PRINCIPALE)
- ORE 8.30 PARTENZA ESCURSIONE
- ORE 18.00 TERMINE ESCURSIONE
- ORE 19.00 VISITA CITTA' DELL'UTOPIA
- ORE 21.00 CENA



ESCURSIONE INTERSEZIONALE - 9-11 GIUGNO 2023 - LE DOLOMITI LUCANE E MATERA

SABATO 10 GIUGNO 2023
SENTIERO DELLE SETTE PIETRE, FERRATE MARCIROSA E SALEMM

**Club
Alpino
Italiano**

sezione
di Macerata

sezione
di Potenza



CLUB ALPINO ITALIANO
SEZIONE DI MACERATA

AZIMUT



Tipo di strada

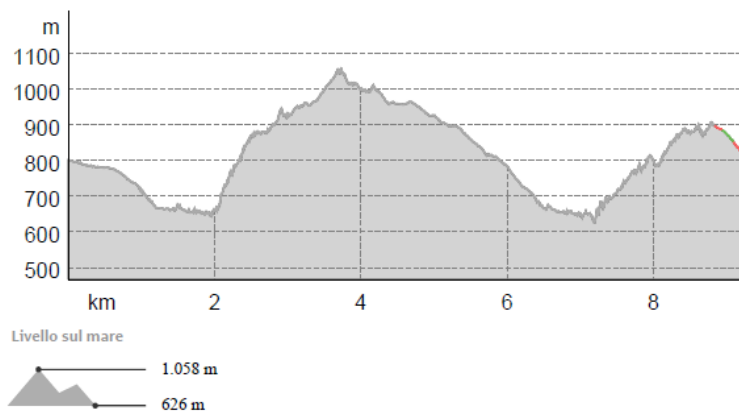
Sentiero	0,3 km
Sentiero naturalistico	
Sentiero	0,2 km
Sconosciuto	8,8 km

Dati del percorso

Via ferrata

Lunghezza	↔	9,4 km
Durata	🕒	6:00 h.
Salita	⬆️	693 mt
Discesa	⬇️	678 mt

Profilo altimetrico



SABATO 10 GIUGNO 2023

SENTIERO DELLE SETTE PIETRE, FERRATE MARCIROSA E SALEMM



**Club
Alpino
Italiano**

sezione
di Macerata

sezione
di Potenza



CLUB ALPINO ITALIANO
SEZIONE DI MACERATA

AZIMUT



LA FERRATA SALEMM

Dopo un breve e facile tratto attrezzato sotto il bosco, si affronta subito il ponte nepalese sospeso su una spettacolare forra. Superato il ponte, si attacca una parete verticale, ben attrezzata con scalette e pioli. Si prosegue lungo una serie di canalini e cengie, camminando sempre in quasi costante esposizione e, talvolta, direttamente in parete. Prima di giungere a Castelmezzano, si arriva presso una serie di terrazze e piazzette panoramiche, che conducono all'adrenalina sezione finale dell'itinerario, dove si percorre una enorme guglia avanzando lungo il fianco di una parete verticale.

LA FERRATA MARCIROSA

Poco prima del ponte nepalese si trova l'attacco della via ferrata Marcirosa. Si comincia subito arrampicandosi all'interno di un camino quasi verticale, attrezzato con scalette e pioli. La ferrata procede con un andamento più verticale rispetto all'altra e sono numerosi i passaggi in parete, sempre opportunamente e abbondantemente attrezzati. A rendere il tutto più avventuroso e adrenalinico, sono i due ponti tibetani che scavalcano gli strapiombi tra una guglia e l'altra, entrambi raggiungibili avanzando su pareti verticali. Si continua a salire in un susseguirsi di pareti verticali, finché non si raggiunge la stazione di partenza del Volo dell'Angelo a Pietrapertosa.

FERRATA SALEMM
LUNGHEZZA 1731 m

DISLIVELLO 249 m
TEMPO: 2 ORE



FERRATA MARCIROSA
LUNGHEZZA 1778 m
DISLIVELLO 331 m TEMPO: 2H 20 M

SENTIERO DELLE SETTE PIETRE CASTELLO NORMANNO

Questa escursione si “sovrappone” in parte a quella delle ferrate.

Lo scopo è quello di proporre un’alternativa alle ferrate altrettanto panoramica e remunerativa .

Il percorso è lo stesso già illustrato fino a poco prima dell’attacco della ferrata Marcirosa. Si taglia il pendio e si risale nel bosco fino ad arrivare ai piedi della scalinata che conduce al Castello Normanno.

Da qui si scende per visitare la sottostante chiesa rupestre e si entra nel singolare borgo di Pietrapertusa in cui le case e le rocce si fondono in un’unica struttura. Si scende e si ritorna verso Castemezzano percorrendo il sentiero delle Sette Pietre intervallato da “stazioni” tematiche che illustrano il territorio la natura e le leggende del posto.



**Club
Alpino
Italiano**

sezione
di Macerata
sezione
di Potenza



CLUB ALPINO ITALIANO
SEZIONE DI MACERATA

AZIMUT



SABATO 10 GIUGNO 2023
IL VOLO DELL'ANGELO – LA SCALINATA DEI NORMANNI



**Club
Alpino
Italiano**

sezione
di Macerata

sezione
di Potenza


CLUB ALPINO ITALIANO
SEZIONE DI MACERATA

AZIMUT




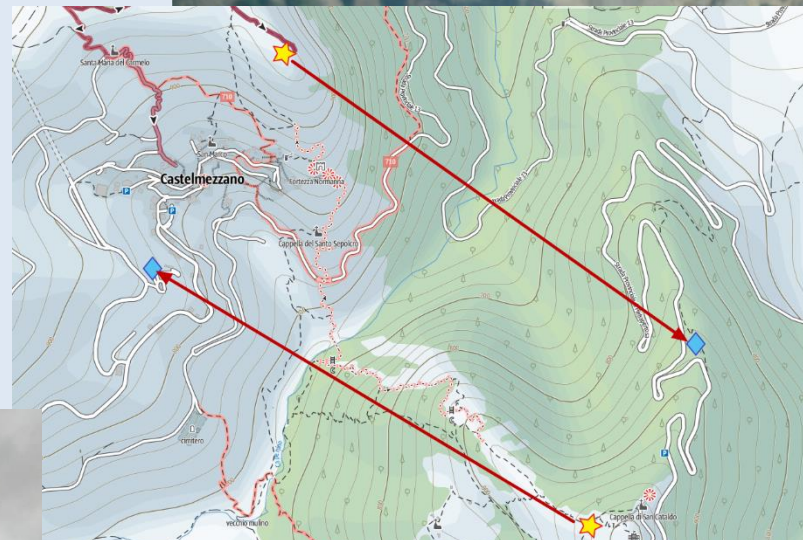
IL VOLO DELL'ANGELO

Un cavo d'acciaio tirato tra le due cime di Castelmezzano e Pietrapertosa sospeso sulla valle che li divide. Si viene legati ad un'imbracatura collegata ad una carrucola che scorre sul cavo. Il tragitto viene percorso per gravità. E' possibile eseguire il «volo» in entrambe le direzioni.



LA GRADINATA DEI NORMANNI

Su una delle guglie dolomitiche è scavata nella roccia una particolare scala di 54 gradini, che conduce ad un posto di vedetta nei ruderi della cinta muraria dell'antico castello di Castrum Medianum, di origine normanno-sveva. Bellissimo il panorama tutto intorno e in particolar modo dalla vetta sul punto più in alto della Gradinata, là dove la vedetta della guarnigione militare sorvegliava la sottostante valle del Basento.



SABATO 10 GIUGNO 2023
VISITA CITTA' DELL'UTOPIA

**Club
Alpino
Italiano**

sezione
di Macerata

sezione
di Potenza



CLUB ALPINO ITALIANO
SEZIONE DI MACERATA

AZIMUT



VISITA CITTA' DELL'UTOPIA

Il nome Città dell'Utopia deriva dall'idea del fondatore di questo luogo e dal fervore di quei secoli verso la costruzione di qualcosa, se non proprio perfetto, che aspirasse alle regole della ragione e del progresso. La città, il cui nome era Castelmaggiore (oggi sostituita da un nuovo borgo poco distante) venne disegnata da un architetto ed urbanista e nutrita di quei sogni di razionalità ed efficienza che in pochi anni la fecero diventare un luogo prospero e punto di riferimento delle comunità limitrofe. Purtroppo questi sogni restarono utopie in quanto nel 1885 la città venne abbandonata per via di una frana rovinosa.



ESCURSIONE INTERSEZIONALE - 9-11 GIUGNO 2023 - LE DOLOMITI LUCANE E MATERA

DOMENICA 11 GIUGNO 2023
CHIESE E ABITATI RUPESTRI - VISITA CITTA' DI MATERA



**Club
Alpino
Italiano**

sezione
di Macerata

sezione
di Potenza





CLUB ALPINO ITALIANO
SEZIONE DI MACERATA

AZIMUT



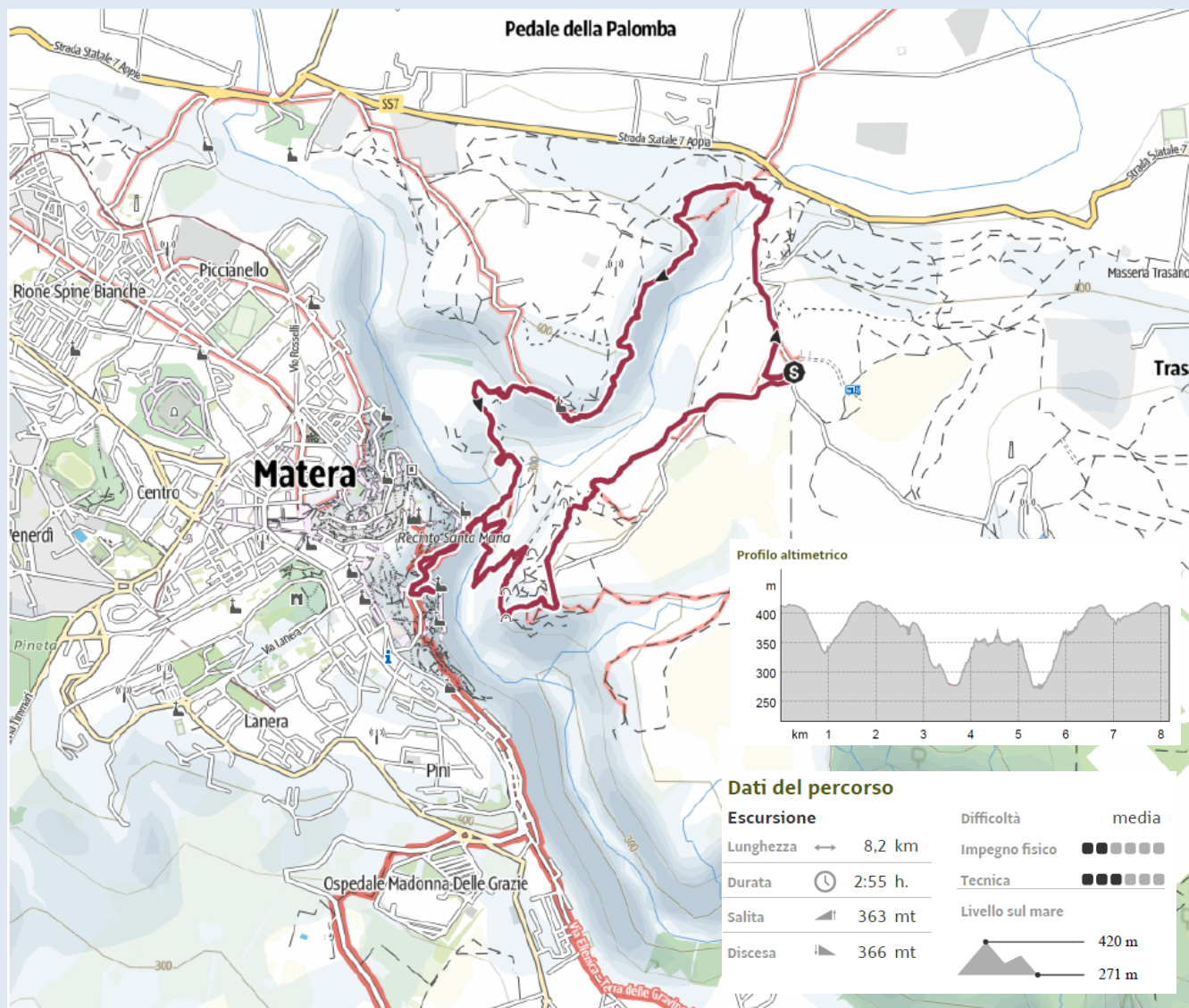
PROGRAMMA DELLA GIORNATA

- ORE 7.00 PARTENZA DA CASTELMEZZANO
- ORE 9.00 ARRIVO A MATERA
- ORE 9.30 ESCURSIONE ABITATI RUPESTRI
- ORE 13.00 VISITA CITTA' MATERA PRANZO LIBERO
- ORE 16.00 PARTENZA PER MACERATA
- ORE 21.00 ARRIVO A MACERATA



DOMENICA 11 GIUGNO 2023
CHIESE E ABITATI RUPESTRI - VISITA CITTA' DI MATERA

TRACCIA DEL PERCORSO AD ANELLO - PARCO DELLA MURGIA MATERANA



**Club
Alpino
Italiano**

sezione
di Macerata
sezione
di Potenza



CLUB ALPINO ITALIANO
SEZIONE DI MACERATA

AZIMUT





**Club
Alpino
Italiano**

sezione
di Macerata

sezione
di Potenza



CLUB ALPINO ITALIANO
SEZIONE DI MACERATA

AZIMUT



CHIESE ED ABITATI RUPESTRI

Visita nel cuore del Parco della Murgia Materana. Il canyon a forma di T che converge sulla Gravina di Matera (i Sassi) attraverso resti del neolitico, costruzioni rupestri e villaggi medievali abbandonati. Si parte dal centro visite del Parco Jazzo Gattini all'esterno del quale è possibile parcheggiare. Si procede verso la statale dove è possibile attraversare il torrente Jesce e iniziare la visita girovagando tra antiche rovine e grotte un tempo abitate. Il percorso procede al bordo del canyon verso la città di Matera. Si procede tra chiese rupestri e resti di antiche civiltà. Si arriva all'incrocio col torrente Gravina e si rimane rimani incantati dalla vista dei Sassi di Matera la cui presenza si fa sempre più vicina. Si scende nel canyon e si attraversa il torrente Garvina e, come un viandante del medioevo, si risale il ripido costone di roccia che consente di raggiungere i Sassi. Breve (o lunga) visita ai Sassi osservando sul versante opposto le costruzioni rupestri che ci aspettano al ritorno. Si ridiscende quindi dallo stesso sentiero ripido stavolta svoltando a destra per raggiungere un ponte sospeso che ci consente l'ultimo attraversamento del torrente Garvina. Si sale verso le costruzioni rupestri e si ritorna verso il parcheggio ancora tra il panorama selvaggio del canyon e le costruzioni lasciate in epoche antiche dall'uomo.





**Club
Alpino
Italiano**

sezione
di Macerata

sezione
di Potenza



CLUB ALPINO ITALIANO
SEZIONE DI MACERATA

AZIMUT



Uscita intersezionale CAI Macerata e CAI Potenza “Le Dolomiti Lucane e Matera”

Accompagnatori: Fabio Pasquali (AE), Fabio Santoni
Prenotazioni entro il 7 aprile 2023

PROGRAMMA DELLA GITA

VENERDI' 9 GIUGNO

- ORE 8.00 PARTENZA DA MACERATA
- ORE 12.00 SOSTA PRANZO AL SACCO/AUTOGRILL
- ORE 13.30 ARRIVO A CASTELMEZZANO
- ORE 14.00 PARTENZA PER SENTIERO DA FONTANA ARIOSO
- ORE 18.00 TERMINE ESCURSIONE
- ORE 19.00 SISTEMAZIONE IN HOTEL A CASTELMEZZANO
- ORE 20.00 CENA

SABATO 10 GIUGNO

- ORE 8.00 RITROVO A CASTELEMEZZANO
- ORE 8.30 PARTENZA ESCURSIONE
- ORE 18.00 TERMINE ESCURSIONE
- ORE 19.00 VISITA CITTA' DELL'UTOPIA
- ORE 21.00 CENA

DOMENICA 11 GIUGNO

- ORE 7.00 PARTENZA DA CASTELMEZZANO
- ORE 9.00 ARRIVO A MATERA
- ORE 9.30 ESCURSIONE ABITATI RUPESTRI MATERA
- ORE 13.00 VISITA CITTA' MATERA PRANZO LIBERO
- ORE 16.00 PARTENZA PER MACERATA
- ORE 21.00 ARRIVO A MACERATA

ESCURSIONE INTERSEZIONALE - 9-11 GIUGNO 2023 - LE DOLOMITI LUCANE E MATERA



**Club
Alpino
Italiano**

sezione
di Macerata

sezione
di Potenza



CLUB ALPINO ITALIANO
SEZIONE DI MACERATA

AZIMUT



GRAZIE

ESCURSIONE INTERSEZIONALE - 9-11 GIUGNO 2023

LE DOLOMITI LUCANE E MATERA

11/02/2023 -PRESENTAZIONE ESCURSIONE – RELATORE CLAUDIO SCHIAVONI