



CLUB ALPINO ITALIANO
SEZIONE DI SAN DONÀ DI PIAVE
Fondata nel 1949

AZIMUT

NOTIZIARIO
& PROGRAMMA
ATTIVITÀ

2025





skriba

AGENZIA CREATIVA

GRAFICA

Creiamo e curiamo con originalità l'immagine dei tuoi strumenti comunicativi, come depliant, manifesti, cataloghi...

COMUNICAZIONE

Definiamo la giusta strategia comunicativa per la tua brand identity, partendo dal logo e sviluppando poi tutta l'immagine coordinata

WEB

Curiamo la tua presenza online dal punto di vista grafico e strategico, garantendoti un sito sempre aggiornato

SOCIAL

Creiamo il piano social su misura per te, facendoti notare da chi saprà davvero apprezzare i tuoi prodotti e servizi

CI TROVI A
s. donà di piave (ve)
via mario rorato, 1


t. 0421 220792
idee@skriba.it
skriba.it





SALUTO DEL PRESIDENTE

CAI – Sezione di San Donà di Piave



La storia siamo noi, attenzione.
Nessuno si senta escluso
Francesco De Gregori

Carissime socie, carissimi soci,

Il 2024 è stato un anno veramente straordinario per la nostra Sezione: abbiamo visto un aumento considerevole del numero di tesserati e della partecipazione alle nostre escursioni, ai corsi di alpinismo e agli eventi culturali che anche nel 2024 hanno arricchito la nostra conoscenza e il nostro amore per le vette. Il vostro entusiasmo ed impegno sono la forza motrice che hanno reso possibile tutto questo.

Un ringraziamento particolare va ai nostri volontari, senza i quali nulla di ciò sarebbe realizzabile.

La loro dedizione e il loro spirito di servizio sono esempi brillanti di ciò che significa essere parte del sodalizio.

Un ringraziamento particolare va al nostro carissimo Piergiorgio Bozzo che, dopo più di 30 anni di onorato servizio alla guida del gruppo degli ispettori del bivacco Campestrin, ha deciso di cedere il passo ai "più giovani". Assieme a lui il Consiglio Direttivo ha individuato i soci che avranno il difficile compito di mantenere in perfetta efficienza il primo e unico bivacco a 5 stelle delle Alpi. Voglio pertanto ringraziare fin da subito Raffaele e Sergio per la loro disponibilità e assicurare loro il pieno sostegno del Consiglio nell'affrontare questa avventura.

Un sentito ringraziamento va anche ad Aldo Caccia che per molti anni ha coordinato il gruppo addetto a tesseramento e che quest'anno ha ceduto il suo incarico a Giovanni Palota.

Quest'anno si è inoltre rinnovato anche il gruppo di gestione della Casermetta Vuerich. Rinnovo il mio ringraziamento ai soci che hanno curato fino ad oggi un luogo così prezioso e faccio un grande "in bocca al lupo" al nuovo gruppo che quest'anno ha già dimostrato disponibilità, competenza e voglia di innovare.

"Largo ai giovani" recita il famoso motto e nella nostra Sezione questi argomenti sono presi molto seriamente.

Quest'anno anche a San Donà è nato il gruppo "CAI Giovani", uno spazio dedicato ai ragazzi e ragazze dai 18 ai 35 anni che sarà luogo di condivisione di esperienze, di passione per la montagna e, perché no, anche di maturazione di impegno civico. Personalmente auspico a tal proposito, col tempo, che il gruppo giovani contribuisca a svecchiare (non solo anagraficamente) anche il Consiglio Direttivo.

Ringrazio pertanto Marco, Michele, Elia, Gianmarco e tutti gli altri giovani che hanno costituito il gruppo di coordinamento e che hanno presentato un programma di attività decisamente interessante, ben strutturato e consapevole di ciò che comporta la responsabilità dell'accompagnamento.

Desidero inoltre anche quest'anno congratularmi con i nuovi istruttori e accompagnatori: Enrico Fontanella (Istruttore Sezionale di scialpinismo), Marco Fregonese (Istruttore Sezionale di alpinismo) e Serena Moro, che ha recentemente concluso il corso-esame per accompagnatore regionale di alpinismo giovanile e che andrà pertanto ad aggiungersi al gruppo degli istruttori ed accompagnatori titolari della nostra Sezione. Ringrazio tutti loro per l'impegno dimostrato e per il contributo che daranno al futuro della nostra Sezione.

Non posso non ricordare infine i festeggiamenti per il 75° anniversario della fondazione della nostra Sezione. Lo spettacolo da noi prodotto e meravigliosamente ideato ed interpretato da Giovanna Digito è stato apprezzatissimo da tutti i presenti.

Faccio miei alcuni versi della canzone di chiusura: "La storia siamo noi, attenzione. Nessuno si senta escluso": nonostante singolarmente possiamo risultare piccoli e insignificanti, siamo tutti parte integrante di qualcosa di più importante come la storia, in questo caso quella della nostra Sezione.

"È la gente che fa la storia!!"

È giunto finalmente il momento di lasciarvi leggere il programma messo a punto dai nostri volontari per il 2025.

Vi auguro un anno pieno di soddisfazioni ed ogni altra cosa voi desideriate.

**Il Presidente
Enrico Vidal**



SEGUICI SUI SOCIAL

Sito: www.organizzazione.cai.it/sez-s-dona-di-piave/



www.facebook.com/CAISandona



[@caisandona](https://www.instagram.com/caisandona)





INDICE

4 BIVACCO CASERA CAMPESTRIN

5 CASERMETTA VUERICH

6 PROGRAMMA ATTIVITÀ
"QUEI DEL MARTI"

8 PROGRAMMA ATTIVITÀ
"RUOTE IN SPALLA"

11 PROGRAMMA ATTIVITÀ
"SPERANEVE"

12 PROGRAMMA ATTIVITÀ
"DISCESA E SNOWBOARD"

13 PROGRAMMA
"CORSO DI GINNASTICA"

14 PROGRAMMA SCUOLA DI ALPINISMO
"ADRIANO PERISSINOTTO"

19 MONTAGNATERAPIA

20 PROGRAMMA ATTIVITÀ
"SCUOLA DI ALPINISMO GIOVANILE"

24 PROGRAMMA ATTIVITÀ
"REPETINI"

25 CENTRO DI ARRAMPICATA

26 PROGRAMMA ATTIVITÀ "ONC-TAM"

29 CORSO DI ORIENTAMENTO

30 PROGRAMMA ATTIVITÀ
"GRUPPO ESCURSIONISMO"

48 PROGRAMMA
"GRUPPO GIOVANI"

50 OTTOBRATA E CONVENZIONI

51 BIBLIOTECA

52 SOCI CAI 2024 - TESSERAMENTO

53 ASSICURAZIONE CAI

54 SCALE DELLE VALUTAZIONI DI DIFFICOLTÀ

56 ORGANIGRAMMA

*I redattori ringraziano quanti hanno collaborato
Foto copertina scattata dal Monte Averau*

CAI - San Donà di Piave - Via Guerrato 3 - Tel. 0421 332288
info@caisandona.it - www.caisandona.it

Orari apertura sede: martedì dalle ore 19.00 alle ore 20.00
giovedì dalle ore 19.00 alle ore 20.00 e dalle ore 21.00 alle ore 22.00

NOTA

Il presente annuario è stato chiuso in redazione a fine Dicembre 2024.
Si prega di tenersi aggiornati tramite i canali informativi della sezione e contattando i singoli referenti o gruppi indicati per le attività in programma.



CASERA CAMPESTRIN

BIVACCO

Negli ultimi anni, il nostro caro ispettore Piergiovanni mi ha incaricato, sotto la sua supervisione, di scrivere un articolo per la nostra meravigliosa rivista. Ho sempre affrontato questo compito con molto entusiasmo e gioia. Tuttavia, quest'anno invece lo faccio con un velo di tristezza, poiché, dopo più di trent'anni di onorato servizio, il nostro Pier ha deciso di passare la mano. Prima di farlo, si è preoccupato di creare un gruppo per continuare la manutenzione del bivacco, arrivando a proporre al Consiglio Direttivo il nome del sostituto che dovrà coordinarlo e illustrando le sue idee per un buon passaggio di consegne.

Il Consiglio Direttivo e il gruppo di manutenzione hanno approvato all'unanimità le indicazioni fornite da Pier. I nuovi responsabili saranno Raffaele Bragato e Sergio Ruzzante; Raffaele da molti anni collabora con Pier nel ruolo di ispettore, garantendo così un passaggio all'insegna della continuità e Sergio che da qualche anno coadiuva Pier nella gestione porta con se un notevole contributo di entusiasmo e di passione. Pier si è occupato del nostro bivacco sin dagli inizi degli anni '90. In quegli anni non era ancora un pensionato e dedicava molti fine settimana alla sua manutenzione.

Ha portato nuove idee, strumenti e un metodo di lavoro che ci permette di arrivare sul posto e iniziare subito le attività, senza perdere tempo in preamboli. Ognuno ha un compito preciso e tutti sono coordinati.

Fondamentale, è stato il suo rapporto con le autorità del comune di Ospitale e con gli abitanti locali, con i quali ha instaurato un legame di stima e amicizia, tanto che tra questi ci sono persone che fungono da "sentinelle" del bivacco.

Pier ha anche spesso svolto il ruolo di "guida telefonica" per escursionisti in difficoltà sui percorsi che portano al bivacco, quasi sempre dalla parte zoldana e provenienti o diretti alla Forcella del "Matt", risolvendo anche situazioni rischiose, rispondendo a chi chiedeva semplicemente indicazioni su come arrivare e su eventuali altri sentieri.

Tutti questi escursionisti lo hanno sempre trovato disponibile e pronto ad aiutare.

Desidero anche ringraziare sua moglie, Silvana, che con infinita pazienza gli permette di dedicarsi ai lavori nei boschi.

Concludo ringraziando tutti i soci volontari che collaborano alla gestione del bivacco. Il vostro lavoro è impagabile. Invito anche altri soci a unirsi al gruppo di gestione, perché non solo ci si diverte, ma si vive veramente l'incanto di questo luogo e della montagna che lo circonda.

P.S. non meno importante: ci mancheranno molto la sua cucina e la sua compagnia, ma spero che continui a deliziarci con la sua presenza.

A nome di tutti i soci che amano il nostro bivacco, voglio esprimere un grande
Grazie Piergiovanni



INFO

campestrin@caisandona.it - info@caisandona.it



CASERMETTA VUERICH

CASA ALPINA IN VAL DOGNA

Tra le Alpi Giulie, in un ambiente che appare a chiunque affascinante, interessante, forse talvolta anche terribile, c'è la "nostra" Casermetta Vuerich.

La Casermetta è un luogo ideale per conoscere la montagna, amarla, difenderla. Si possono fare escursioni gratificanti dal punto di vista paesaggistico, in luoghi nuovi e selvaggi, ma soggiornare in Casermetta può anche diventare un'occasione per conoscere tematiche storiche, culturali ed ambientali del territorio.

Nel corso del 2024 l'obiettivo che ci eravamo posti è stato proprio questo: far conoscere la Casermetta a gruppi nuovi, a persone nuove, ampliare le attività presenti, coinvolgere più persone possibile, far conoscere a gente nuova la Casermetta.

E poi anche coinvolgere i soci per le attività di pulizia, manutenzione e gestione, ampliare il numero dei volontari che possono contribuire al buon funzionamento e alla gestione della Casermetta.

Ora, a fine anno, dopo che la Casermetta è stata preparata per il "letargo" invernale, possiamo con soddisfazione dire che abbiamo raggiunto questi obiettivi e di essere pronti "in tanti" per il nuovo anno, con entusiasmo, nuove idee e migliorie per rendere la nostra Casermetta sempre più fruibile e confortevole.

Ringraziamo i tanti soci e i volontari che in vari modi sono stati presenti ed hanno contribuito al buon funzionamento della casermetta e diamo appuntamento a tutti a maggio 2025 per un nuovo anno di attività insieme.



INFO

dogna@caisandona.it | info@caisandona.it



QUEI DEL MARTI


GRUPPO ESCURSIONISTICO

Il gruppo Cai Quei Del Marti, noto ai più come un gruppo di pensionati, ed in effetti buona parte lo siamo, negli ultimi 12 mesi ha effettuato 43 uscite programmate collezionando 530 km di sentieri e un dislivello di 41.200 mt. Una parte del gruppo ha ripercorso il trekking Selvaggio Blu, altri la cengia delle Masenade, Belia e Letizia, il Castello di Moschesin e i tre giorni al Mulaz per fare tre cime da tremila metri; conclusi il terzo giorno con la fuga alle 6.00 di mattina per l'arrivo del brutto tempo. Anche quest'anno siamo soddisfatti del dislivello raggiunto e delle difficoltà superate.


Siamo una grande famiglia che oltre ad un amore smisurato per la montagna, è felice di impegnarsi in tutte le attività sezionali: manutenzione del verde della Sede, Ginnastica, Campestrin, Casermetta, Tesseramento, ma anche come revisori e componenti del CdA.

Quando però il tempo peggiora il gruppo riscopre l'anima goliardica e non ci facciamo scappare l'occasione per fare festa...

*Vediamo cieli che ripagano
della sveglia alle 5*



*...ops... non hanno ancora aperto,
e neanche acceso la stufa..*



A volte siamo un bel gruppetto



Altre volte quattro gatti



In cima al Peralba



Non solo in piano



Verdi creste



Il nostro cerchio magico



Era rimasta della mortadella e delle frittelle, non ci crederete...



Ma alle 12.30 piedi sotto il tavolo

PROGRAMMA ESCURSIONI 2025

- Casera Costacurta
- Casera dei Cacciatori
- Monte Festa
- Spiz de Zuel (anello)
- Malga Fosernica
- CAMPESTRIN
- Forca rossa
- Monte Solarol
- Monte Serva
- Colle Arnarolo-Casera Marol
- Sentiero delle Meatte
- Bivacco le Mandre
- Anello del Cjariguard
- Sentiero delle Creste a Verzegnis
- Monte Zerten
- Monte Petorgnon
- Monte Rodolino
- Passo e Lago Volaja

- Anello Croda Cimoliana
- Sassolungo di Cibiana
- Cima Marcuoira
- Sent. Attrezzato dei Mar
- Cima Sella
- Sentiero del pastore
- "Truoi dai Sclops" (2 giorni)
- Cima del Cadin Alto
- Cima Caldenave
- Monte Lastroni
- Monte Teverone
- Cima Cadin degli Elmi
- Rifugio Austriaco-Passo Oregon-Peralba
- Sasso di Bosconero
- Monte Miaron
- Monte Avanza
- Monte Tiarfin
- CAMPESTRIN

- Cima di Pramper
- Giro del Belvedere degli Spiz
- Monte Brentoni-anello (antiorario)
- Casera del Guardian
- Monte Pizzocco
- Monte Dolada
- Monte Guslon anello Semenza
- Ferrata Farina del Diavolo
- Cima delle Regade
- Forcella Cuel
- Col San Pietro
- Passo di Col Becher
- Rifugio Chiggiato
- Monte Faeit anello
- Bivacco Spiz Gallina
- Casera Pian de le Stele



RUOTE IN SPALLA

GRUPPO CICLOESCURSIONISMO MTB

Domenica 13 Aprile 2025

**TRA ALPAGO E PONTE NELLE ALPI AI PIEDI DI DOLADA,
SERVA E NEVEGAL**

Lunghezza: 40km

Dislivello: 450m


Difficoltà: MC/MC

Capo escursione: Lorenzo Mengo

Renzo Cristofoletto

Partenza da Puos d'Alpago e percorrendo tratti della ciclabile delle Dolomiti tra il Piave, le suggestive pareti rocciose del monte Dolada e una breve galleria si arriva a Soverzene. Si attraversa il ponte sul Piave per raggiungere Pian di Vedoia, poi Polpet e Nuova Erto percorrendo uno sterrato alla base del Col Frussal.

Si prosegue sulla nuova ciclabile che scorre lungo la ferrovia Ponte - Belluno fino a Safforze, nei pressi della villa Fulcis - Montalban e poco dopo si scende sul greto del Piave su un sentiero gradevole per la ricca vegetazione. Dopo la prima metà del percorso caratterizzata da leggeri saliscendi, a Lastreghe inizia una vera salita, impegnativa ma gradevole per l'ombrosa alberatura ed il parco ben curato che si costeggia.



Si passa per Losego e si giunge alla quota massima del percorso 645m, poi una ripida discesa porta a Col di Cugnan, Roncan e La Secca. Ora si percorre l'argine del torrente Rai, si attraversa una zona boscosa nei pressi del lago di Santa Croce e si conclude con il sentiero sull'argine del torrente Tesa.



Domenica 11 Maggio 2025

MONTE PEZZEIT DA SOCCHIEVE

Lunghezza: 29km **Dislivello:** 1200m
Difficoltà: MC+/BC+ **Capo escursione:** Ennio Alfieri
Nicola Ave

Percorso caratterizzato da sentieri con fondo generalmente poco sconnesso ma impegnativi per le pendenze elevate, che richiede buona preparazione generale e riservato a sole bici muscolari. La bellezza della zona protetta Natura 2000 "Monti Verzegnis e Valcalda" ripaga senza dubbio le grandi fatiche richieste. Partenza da Socchieve alla confluenza tra Lumiei e Tagliamento e, dopo un breve tratto pianeggiante fino al ponte sul Tagliamento, si inizia subito a salire. Superato Preone si entra nella faggeta dell'omonima valle su strada asfaltata giungendo a Sella Chiampon a quota 790m e fino al km 10 senza pendenze proibitive. Al bivio nei pressi delle cascate del torrente Arzino inizia la carrareccia sterrata con pendenze a tratti al 20% che porta al Plan Vidal e alla malga Pezzeit di Sotto situata nella conca tra i monti Burlat e Pezzeit.

La discesa a tratti molto ripida avviene tornando sulla stessa sterrata fino a Plan Vidal, poi proseguendo per il monte Sieluta e casolare Torzulis con possibilità di varianti.

Domenica 22 Giugno 2025

LESSINIA BY BIKE

Lunghezza: 39km **Dislivello:** 1100m
Difficoltà: MC/MC **Capo escursione:** Erica Rizzo
Renzo Cristofolotto

Il nostro itinerario si snoda nel cuore del Parco Naturale Regionale della Lessinia al confine tra il Veneto e il Trentino, tra la parte alta della provincia di Verona



e la Val Lagarina. In sella alle nostre mountain-bike percorreremo tratti della Translessinia, una strada sterrata che unisce tutta la parte alta della Lessinia, dove godremo di notevoli panorami sul Monte Carega e il gruppo delle piccole Dolomiti, così come sulla val d'Adige nei pressi di cima Castelberto.


Partendo da località Parparo di Roverè Veronese, pedaleremo tra i pascoli incontrando varie malghe, alcune ancora in attività agricola e altre riconvertite in attività ristorativa.

Non mancheranno percorsi secondari e qualche single track di difficoltà BC.

Domenica 27 Luglio 2025

RIFUGIO ANTELAO DA TAI DI CADORE

Lunghezza: 25km **Dislivello:** 1400m
Difficoltà: MC/MC **Capo escursione:** Nicola Ave,
Lorenzo De Lotto



Cicloescursione ad anello molto panoramica su sentieri difficoltosi BC solo per brevi tratti.

Partenza sulla ciclabile ex ferrovia delle Dolomiti da Tai a Valle di Cadore, dove inizia la salita dapprima su asfalto verso il rifugio Costapiana poi su sentiero per il Col de la Cros (1950m), sede della cappella di San Dionisio e formidabile terrazza panoramica (Antelao, Pelmo, valle del Boite).

Con una breve discesa su sentiero si raggiunge il rifugio Antelao (1800m), poi si scende ulteriormente su strada militare fino a forcella Antracisa (1690m). Si risale fino al panoramico (Marmarole, Spalti di Toro, lago del Centro Cadore) monte Tranego (1850m) e su strada militare si scende definitivamente a valle verso Pozzale e Pieve di Cadore. Dopo aver visto la casa natale del celebre pittore Tiziano Vecellio, concludiamo con un breve tratto di ciclabile ex ferrovia.

Cicloescursione in collaborazione con Cai San Vito di Cadore.

Domenica 14 Settembre 2025
GEMINA SUL CARSO TRIESTINO

Lunghezza: 60km Dislivello: 850m
Difficoltà: MC/MC Capo escursione: Eleonora Fecchio
Adriano Montagner

Questa cicloescursione ci permetterà di conoscere il territorio carsico in stretto contatto con la vegetazione tipica di querce e carpini, il terreno calcareo, le terre rosse e la storia del luogo.


Partiremo dalla zona di Monfalcone e su sentieri nei boschi carsici arriveremo all'inizio del sentiero "Gemina", percorso ciclopedonale del carso rurale che da Malchina raggiunge Sgonico collegando i vari centri abitati attraverso strade sterrate e vie secondarie, utilizzate nel medioevo da contadini e pastori.

Il nome del sentiero deriva da quello dell'antica strada romana che da Aquileia, oltrepassato il Timavo, risaliva l'altipiano carsico per raggiungere Tarsatica (Fiume-Rijeka) e deriva con buona probabilità dal nome della XIII Legione, che costruì questo tratto viario.

Il rientro avverrà su sentieri più vicini alla costa passando per Aurisina, Sistiana, Medeazza e per i boschi a nord di Monfalcone.

ULTERIORI ATTIVITÀ

- Cicloescursione in occasione dell'**OTTOBRATA**
- Collaborazione a cicloescursioni di accompagnatori di altre sezioni con la possibilità di partecipazione anche per i soci della nostra sezione
- Collaborazione con gli amici cicloescursionisti di **MAGICA BIKE** di San Donà di Piave
- Probabile organizzazione di uno stage introduttivo al **CICLOESCURSIONISMO CAI**

**INFO**

ruoteinspalla@caisandona.it



SPERANEVE

GRUPPO SCIALPINISMO



Domenica 15 Dicembre 2024 - GIORNATA PROMOZIONALE

Ormai un classico per aprire la stagione scialpinistica, con la possibilità dei neofiti di provarci assistiti dal gruppo su un itinerario tranquillo che andremo a scegliere ad hoc.

Capigita: Bardellotto Francesco - Dall'Acqua Davide

Difficoltà: MS - **Dislivello:** 600 m.

Domenica 19 Gennaio 2025 - SELLA NEVEA

Sella Nevea un altro classico punto di riferimento per lo scialpinismo. Ampia gamma di itinerari di tutte le difficoltà. Al momento andremo a scegliere quello ideale per il momento.

Capigita: Mariuzzo Francesco - Donati Thomas

Difficoltà: MS - **Dislivello:** 800 m.

Sabato 15 Febbraio 2025 - GRUPPO DEL POPERA

Un passaggio nel Popera è quasi obbligatorio durante la stagione vista l'offerta di itinerari della zona, ancor di più andandoci con chi conosce anche le zone un po' più nascoste del Gruppo.

Capigita: Muffato Milo - Fontanella Enrico

Difficoltà: MS/BS - **Dislivello:** 800/1000 m.

Domenica 2 Marzo 2025 - LAGORAI

Lanciata la proposta lo scorso anno oramai diventerà un appuntamento fisso. Organizzazione a cura delle quote rosa... ma poi arriva tutto il gruppo!! Nei Lagorai a colpo sicuro.

Capigita: Saramin Cinzia - Pasqualato Marcella

Difficoltà: MS/BS - **Disl.** 800 m.

Domenica 6 Aprile 2025 - CLAUT - Scialpinistica del Pradut

Appuntamento classico il Raduno Scialpinistico organizzato in Valcellina dai ragazzi di Claut.

AGGIORNAMENTO

Domenica 12 Gennaio 2025 - VALCELLINA

Appuntamento per noi considerato obbligatorio, almeno una volta all'anno esercitarsi nelle manovre di autosoccorso è importante anche per i più esperti. Se riusciamo a concordare vorremmo fare la giornata con i ragazzi del soccorso della Valcellina.

Mercoledì 26 Marzo 2025 - AGGIORNAMENTO GHIACCIAIO

Serata teorico/pratica in preparazione all'uscita della domenica successiva.

L'idea era di sfruttare lo spazio in palestra di arrampicata per provare a secco le manovre che poi vedremo in ambiente.

Domenica 30 Marzo 2025 - AGGIORNAMENTO GHIACCIAIO

Giornata dedicata ad un aggiornamento dell'attività di scialpinismo in ambiente glaciale. Principalmente dedicata/obbligatoria a chi poi sarà alla gita in Gran Paradiso ma come sempre aperta a tutto il gruppo.

Domenica 13 Aprile 2025 - ALPAGO

Quest'anno in Alpago ci proviamo in Aprile e con l'intenzione di scegliere qualcosa che, di solito in questo periodo, dà grande soddisfazione. Se le condizioni saranno giuste basterà solo scegliere.

Capigita: Perissinotto Marco - Cagnato Marco

Difficoltà: BS/BSA - **Dislivello:** 1000/1200 m.

Giovedì/Domenica 24/27 Aprile 2025 - GRAN PARADISO

La scelta per la gita di più giorni quest'anno è caduta nel Gruppo del Gran Paradiso. Punteremo alla cima principale ma riempiremo le altre giornate girando in questo fantastico ambiente glaciale.

Capigita: Pedrocchi Paolo - Cereser Michele

Domenica 18 Maggio 2025 - GRAN MESULE

Vorremmo chiudere la stagione ufficiale con una super gita... e la Gran Mesule è una di queste. Itinerario di buon impegno e di dislivello importante, ma a fine stagione ci stà.

Capigita: Pedrocchi Paolo - Cereser Michele - Zanardo Paolo

Difficoltà: BSA - **Dislivello:** 1600 m.



Data da definire AGGIORNAMENTO TECNICHE DI SCI IN PISTA - RAVASCLETTO/ZONCOLAN

Ripartita lo scorso anno questa attività ha riscosso un grande successo, ripasso delle tecniche in pista per poi sfruttarle nella nostra attività. Se fatta poi con un maestro che pratica tutte e due le attività funziona ancor meglio. Fisseremo la data di questa giornata quando avremo una disponibilità precisa da parte di Luciano.



DISCESA E SNOWBOARD

PROGRAMMA CORSI DI SCI ALPINO/SNOWBOARD

in collaborazione con il CAI di Oderzo

Per la stagione invernale 2024-2025 i corsi di sci e snowboard verranno organizzati dal CAI di Oderzo in collaborazione con il CAI di San Donà di Piave nelle date elencate.

Il ritrovo per la partenza sarà presso la stazione delle corriere ATVO di San Donà di Piave alle ore 6.00 oppure presso la stazione delle corriere ATVO di Oderzo alle ore 6.30.

CORSO DI SCI O SNOWBOARD

Domenica 12 Gennaio 2025

ALLEGHE (Ski area Civetta)

Domenica 19 Gennaio

SAN PELLEGRINO (Ski area Lusia)

Domenica 26 Gennaio

3 ZINNEN (Ski Area Pusteria)

Domenica 9 Febbraio

BELLAMONTE (Ski area Lusia)

Domenica 16 Febbraio

SAN MARTINO DI CASTROZZA (Ski area Ces)

Domenica 23 Febbraio

PESCOL (Ski area Civetta)



INFO

Contattare Massimo Lava **339.2880842** nelle ore lavorative oppure **327.0081916** dalle ore 18.30 alle ore 20.30, oppure su whatsapp o via mail a **massimolava70@gmail.com**

In collaborazione con il **CAI DI ODERZO** verranno organizzate altre **3 USCITE DI GRUPPO** con pullman nelle seguenti date:

Domenica 15 Dicembre 2024
KRONPLAZ (Ski area Pusteria)

Domenica 5 Gennaio 2025
OBereggen (Ski area Lusia)

Domenica 2 Marzo
PRAMOLLO (Ski area Nassfeld)

Infine, è prevista l'organizzazione di un weekend sulla neve a **MADONNA DI CAMPIGLIO (TN)** nelle giornate del **14/15/16 Marzo 2025**.

Si precisa che i posti sono limitati, pertanto all'esaurimento degli stessi, le prenotazioni verranno interrotte. Per tutte le uscite (sia nei giorni di corso, sia negli altri giorni) il ritrovo per la partenza sarà alle ore 6.00 presso la stazione ATVO di San Donà di Piave (Ve) oppure alle ore 6.30 presso la stazione ATVO di Oderzo (Tv).



La scelta del luogo di partenza dovrà essere comunicata da ciascun partecipante al momento dell'iscrizione.
Skipass a prezzi agevolati per i soci CAI per le skiaree di:
Civetta (Alleghe, Val Zoldana) - San Martino di Castrozza (Tognola, Ces, Passo Rolle) - Ski Center Latemar Val di Fiemme (Obereggen, Predazzo, Alpe Cermis) - Alpe Lusia, San Pellegrino, Falcade - 3 Cime Dolomiti.



CORSO DI GINNASTICA

PRESCIISTICA E MANTENIMENTO

Referente: *Claudio Bellinaso*

La sezione organizza corsi di ginnastica presciistica e di mantenimento a corpo libero per chi pratica sport invernali e per chi si vuole mantenere in forma tutto l'anno sotto la guida di insegnanti qualificati.

Le lezioni, della durata di un'ora ciascuna, si tengono nei giorni di martedì e venerdì da ottobre a maggio nei seguenti orari:

1° turno ore 19.00-20.00 / 2° turno ore 20.00-21.00



La sede dei corsi è presso la palestra della scuola elementare **"G. Ancillotto"** in via Centenario a San Donà di Piave.

È indispensabile indossare scarpe da ginnastica in palestra e dotarsi di stuoia per gli esercizi da svolgere a terra.

Agli iscritti verranno fornite tutte le informazioni e istruzioni necessarie.

Le lezioni iniziano a ottobre e hanno termine a giugno tutti gli anni.

ISCRIZIONI

A settembre in sede.

È possibile iscriversi anche a corsi iniziati in base alla disponibilità.

Per informazioni telefonare in sede (tel. 0421.332288) negli orari di apertura.



ADRIANO PERISSINOTTO

SCUOLA DI ALPINISMO

Care socie e cari soci anche per il 2025 la Scuola di Alpinismo, Sci-Alpinismo e Arrampicata Libera della nostra sezione si è attivata per offrire un programma formativo di valore che spazia nelle varie specialità durante tutte le stagioni dell'anno.

Obiettivo cardine di tutte le proposte continua ad essere la diffusione della cultura della sicurezza nella frequentazione dell'ambiente montano.

Il 2025 vedrà inoltre tutto l'organico della nostra scuola, impegnato in un corposo programma di formazione e aggiornamento per innalzare sempre di più il livello di preparazione tecnica e culturale dei nostri istruttori.

Il vice direttore Marco Gobbo

2° CORSO INTRODUZIONE ALLO SCIALPINISMO SE2 – 2024

Direttore: ISFE/INV Claudio Pellin | Vice-Direttore: ISFE Silvia Gorghetto

LEZIONI TEORICHE

Giovedì 9 Gennaio 2025 - PRESENTAZIONE CORSO

Materiali: zaino e abbigliamento tecnico, sci, attacchi, pelli, scarponi e bastoncini / Pericoli oggettivi e soggettivi

Giovedì 16 Gennaio

Neve e Valanghe / Nivologia

Giovedì 23 Gennaio

ore 20.00 - Consegna materiali - Autosoccorso in valanga - ARTVA

Giovedì 30 Gennaio

Tecniche di progressione e discesa / Storia Sci / Ambiente invernale-TAM - Overconfidence / Rifugi e Bivacchi - norme comportamentali

Giovedì 6 Febbraio

Alimentazione e Allenamento con ospite il corso SA1

Martedì 11 Febbraio (San Donà di Piave)

ore 20.30 - Preparazione e condotta dell'Escursione / Meteorologia

Giovedì 20 Febbraio

Struttura del CAI / 112 e 118: chiamata e comportamento - CNSAS / Primo soccorso

Martedì 25 Febbraio (San Donà di Piave)

ore 20.30 - Topografia e Orientamento

LEZIONI PRATICHE

Sabato 25 Gennaio 2025

M. AGARO (TN)

Salite con impianti e discese fuori pista / Prova tecnica di discesa in pista / Tecnica di discesa fuori pista

Sabato e Domenica 1 - 2 Febbraio

PRIMIERO

Autosoccorso / Progressione / Microtraccia
Tecnica di progressione in piano, in salita e in discesa.
Fuori pista

Domenica 16 Febbraio

F.LLA CIAVAZOLE

Autosoccorso - Progressione - Microtraccia

Sabato e Domenica 1 - 2 Marzo

DOBBIACO-ALTA PUSTERIA

Orientamento / Autosoccorso / Escursione
Test gradimento del corso

ISCRIZIONI

- **TREVISO:** mercoledì 4-11-18 Dicembre 2024 dalle 21.00 alle 22.00 in sede a Villa Letizia
- **SAN DONÀ DI PIAVE:** giovedì 5-12-19 Dicembre 2024 dalle 21.00 alle 22.00 in sede.
Previa preiscrizione obbligatoria via mail

28° CORSO SCIALPINISMO SAI 2025

14° CORSO SNOWBOARDALPINISMO SBAI 2025

Direttore: Piergiorgio Oss (ISA) | Vice-Direttore: Paolo Pedrocchi (ISA)

LEZIONI TEORICHE

Martedì 14 Gennaio 2025 - TREVISO

Relatori: Direttore

Presentazione del corso / Materiali / Struttura C.A.I.
Rischi e responsabilità

Martedì 21 Gennaio

Neve e valanghe 1

Martedì 28 Gennaio

Allenamento - Alimentazione

Lunedì 3 Febbraio

Neve e valanghe 2

Martedì 11 Febbraio

Meteorologia - Preparazione ad un'uscita

Martedì 18 Febbraio

Autosoccorso

Martedì 25 Febbraio

Topografia ed orientamento

Martedì 11 Marzo

Storia dello scialpinismo - Tutela ambiente montano

Martedì 18 Marzo

Primo soccorso

Giovedì 10 Aprile

Chiusura del corso

LEZIONI PRATICHE

Domenica 26 Gennaio 2025 - PESCOL - FERTAZZA

Verifica dei materiali, primo approccio alla salita

Verifica delle tecniche di discesa per ammissione al corso
(presenza obbligatoria)

Domenica 9 Febbraio - ALPAGO FORCELLA VALGRANDA

Tecniche di salita e discesa fuoripista

Dimostrazione di una ricerca su valanga

Domenica 16 Febbraio - COL DI LANA - M.TE SIEF

Tecniche di salita, valutazione pendii sospetti e scelta itinerario sicuro / Ricerca ARTVA

Domenica 2 Marzo - MONDEVAL CORVO ALTO

Valutazioni meteo / Condotta del gruppo e ricerca organizzata

Domenica 9 Marzo - LAGORAI MONTE SETOLE

Schizzo di rotta, preparazione e suo utilizzo

Marcia strumentale

Sabato 22 Marzo - CADINI DI MISURINA - CADIN DEL NEVAIO

Valutazioni sul manto nevoso, individuazione pendii sospetti

Profilo stratigrafico / Pernottamento in Val Casies

Domenica 23 Marzo - VAL CASIES HOERMANN

Chiamata di soccorso / Chiusura del Corso

Martedì 1 Aprile

Reso materiali

ISCRIZIONI

- **TREVISO:** dal 4 al 19 Dicembre 2024 fino a esaurimento posti disponibili max 18 allievi
- **SAN DONÀ DI PIAVE:** dal 4 al 19 Dicembre 2024 fino a esaurimento posti disponibili max 18 allievi

CORSO ALI – 2025

Direttore: Fabio Mattarollo (IAL) | Vice-Direttore: Finotto Cristian (IS)

Il corso si rivolge a tutti coloro che per la prima volta vogliono avvicinarsi all'arrampicata libera e anche a chi, pur avendo già un minimo di esperienza, desidera approfondire la tecnica di arrampicata e di allenamento, con particolare attenzione ai metodi di assicurazione ed alle manovre necessarie per muoversi con sicurezza ed autonomia in falesia.

LEZIONI TEORICHE

Mercoledì 10 Settembre

Presentazione del corso / Accettazione del rischio e responsabilità / Materiali ed equipaggiamento

Mercoledì 17 Settembre

Catena di assicurazione e normative dei principali materiali (concetti base)

Mercoledì 24 Settembre

Cultura della sicurezza e della prevenzione: pericoli oggettivi e soggettivi / Cultura della sicurezza e della prevenzione: principi di alimentazione per l'esercizio fisico in montagna. Preparazione fisica

Mercoledì 15 Ottobre

Le qualità condizionali; metodologie e tecniche dell'allenamento nell'arrampicata / Traumatologia e alimentazione nell'arrampicata

Mercoledì 22 Ottobre

Storia dell'arrampicata sportiva / Evoluzione del gesto tecnico-arrampicatorio in alpinismo e arrampicata

Mercoledì 29 Ottobre

Formazione sanitaria di base: argomenti di medicina di emergenza e Primo Soccorso / Chiamata del soccorso organizzato



ISCRIZIONI

• SAN DONÀ DI PIAVE, in sede CAI:

Venerdì 5 Settembre 2025
dalle ore 20.00 alle ore 21.30

LEZIONI PRATICHE

Sabato 20 Settembre

CENTRO DI ARRAMPICATA CAI SAN DONÀ DI PIAVE

- Imbracature e nodi
- Tecniche di autoassicurazione ed assicurazione su monotiri con uso di freni e bloccanti
- Progressione sui monotiri in moulinette

Sabato 27 Settembre

FALESIA DI ROCCIA DI TOVENA (TV)

- Prove di trattenuta dinamica
- Tecnica di arrampicata evoluta
- Tecnica di parata

Mercoledì 1 Ottobre

PALESTRA DI ARRAMPICATA CAI DI PORTOGRUARO (Isis Leonardo Da Vinci Via G. Galilei 1)

- Schema motorio di base nell'arrampicata con esercizi di equilibrio a terra e su terreno semplice
- Tecnica individuale: la progressione fondamentale
- Progressione sui monotiri in moulinette
- Progressione sui monotiri in moulinette

Venerdì 10 Ottobre

PALESTRA INDOOR - Sportler Climbing Center di Silea (TV)

- Tecnica di arrampicata su strutture boulder
- Tecnica di arrampicata evoluta

Sabato 18 Ottobre - FALESIA DI TEOLO (PD)

- Manovra con anello chiuso
- Attrezzatura di un itinerario di falesia
- Progressione sui monotiri in moulinette / Tecnica di autoassicurazione

Sabato 25 Ottobre - FALESIA DI DARDAGO (PN)

- Discesa in corda doppia
- Tecnica di progressione da primo di cordata

Domenica 2 Novembre - FALESIA DI SCHIEVENIN (BL)

- Progressione sui monotiri in moulinette anche da primi di cordata
- Ripasso manovra con anello chiuso

Sabato 8 Novembre - FALESIA DI ERTO (PN)

- Progressione sui monotiri in moulinette anche da primi di cordata
- Chiusura del Corso

CORSO BASE DI ALPINISMO AI

Direttore: Demis Montagner (INA) | Vicedirettori: Marco Franzo (IA/IAL), Marco Fregonese

Il corso è rivolto a tutti coloro che desiderano approcciarsi per la prima volta all'attività alpinistica. Si propone di fornire, attraverso lezioni teoriche ed uscite in ambiente, le nozioni tecniche per poter affrontare in sicurezza vie normali, vie ferrate, escursioni su neve, ghiaccio e misto e vie su roccia facili.

LEZIONI TEORICHE

Lunedì 17 Marzo

Presentazione del corso, materiali ed equipaggiamento, accettazione del rischio

Lunedì 24 Marzo

Nodistica

Lunedì 31 Marzo

Catena di assicurazione

Lunedì 7 Aprile

Neve e valanghe

Lunedì 14 Aprile

Pericoli della montagna, meteorologia

Lunedì 5 Maggio

Topografia e orientamento, GPS

Lunedì 12 Maggio

Preparazione di una salita, valutazione delle difficoltà

Lunedì 19 Maggio

Preparazione fisica, allenamento e alimentazione

Lunedì 26 Maggio

Primo soccorso, chiamata di soccorso

Lunedì 9 Giugno

Storia dell'alpinismo, riconsegna del materiale e chiusura del corso

LEZIONI PRATICHE

Sabato 29 Marzo

PALESTRINA SAN DONÀ

Consegna materiale, utilizzo imbragatura, ripasso di nodistica, tecnica di arrampicata

Domenica 6 Aprile

VALLE SANTA FELICITA

Calata in corda doppia, soste e tecniche di assicurazione, manovre fu roccia, progressione su via ferrata

Sabato e Domenica

12-13 Aprile

PICCOLE DOLOMITI

Tecniche di movimento su neve, legatura in cordata, salita di un Vajo, ricerca ARTVA

Domenica 11 Maggio

VAL ROSANDRA

Orientamento, eventuale recupero di argomenti delle uscite precedenti

Domenica 18 Maggio

VAL D'ADIGE

Progressione su vie di roccia

Sabato e Domenica

7-8 Giugno

MONTASIO

Progressione in ferrata, progressione su via normale



ISCRIZIONI

- **SAN DONÀ DI PIAVE, in sede CAI:** nei giorni 3 e 10 Marzo fino a esaurimento posti disponibili



INFO

demismontagner@hotmail.it
frenzisy@hotmail.com | frego91@gmail.com

6° CORSO MONOTEMATICO PREVENZIONE E AUTOSOCCORSO SU NEVE – M-PAN 2025

Direttore: Sandro Frara (ISA) | Vicedirettore: Paolo Pedrocchi (ISA)

LEZIONI TEORICHE

Mercoledì 12 Novembre 2025

Presentazione del corso
Caratteristiche del manto nevoso
Metamorfismi e trasformazioni del manto nevoso
Lettura ed interpretazione del bollettino nivo - meteo

Mercoledì 19 Novembre

Presentazione materiali (ARTVA, Pala e sonda).
Caratteristiche fondamentali delle valanghe e loro dinamica
Zone di probabile seppellimento, curva di sopravvivenza
Manovra di autosoccorso nel caso di travolti in valanga
Uso dell'ARTVA, ricerca vista-udito, sondaggio e scavo

Mercoledì 26 Novembre

Cartografia e orientamento
Scelta dell'itinerario e della traccia
Conduzione di una gita
Richiesta di soccorso organizzato

LEZIONI PRATICHE

Sabato/Domenica 22/23 Novembre 2025 SAN DONÀ/CANSIGLIO

- Utilizzo dell'ARTVA finalizzato alla ricerca di uno o più travolti da valanga
- Utilizzo della procedura del test di gruppo per verifiche di sicurezza prima della gita in ambiente innevato.

Domenica 30 Novembre PALA FAVERA/MALGA FIORENTINA

- Osservazione dell'ambiente, osservazione del manto nevoso
- Esercitazione ricerca travolti da valanga, sondaggio e scavo
- Sondaggio organizzato e metodi di scavo in gruppo

Domenica 14 Dicembre CASERA RAZZO

- Cartografia e orientamento
- Considerazione dei fattori di rischio (visibilità, altezza neve, accumuli, inclinazione, esposizione pendio ecc.).
- Traccia
- Manovra di autosoccorso



ISCRIZIONI

- **SAN DONÀ DI PIAVE:** dal 23 Ottobre 2025 al 12 Novembre 2025 fino ad esaurimento dei posti disponibili (min 6 posti - max 15 posti), i giovedì dalle 21.00 alle 22.00




MONTAGNATERAPIA

Il **Progetto di Montagnaterapia 2024** è iniziato il 21 marzo e si è concluso con l'ultima uscita il 31 ottobre 2024. Sono state fatte 3 uscite in falesia e 4 escursioni. Anche quest'anno abbiamo pianificato le uscite con la possibilità di modificare in loco, semplificare, ampliare o accorciare il percorso in base alle condizioni dei partecipanti, sempre mantenendo il giusto rapporto Accompagnatori-Operatori-Pazienti e questo ha favorito un clima sereno, rafforzato la fiducia e il senso di sicurezza nel gruppo. La presenza è stata molto buona, le uscite si sono svolte regolarmente, anche se quest'anno il meteo (il caldo eccessivo, le piogge abbondanti e ... pure la neve!) ha condizionato parecchio le escursioni in programma, tuttavia tutti sono riusciti, con grande

soddisfazione, a superare non poche difficoltà.

Dalle rilevazioni nei diversi tavoli istituzionali: CTD Maggese, gestita da Solidarietà Dicembre 79, Ser.D., CSM Aulss 4, sia della zona del Portogruarese che del Sandomatese, è emerso anche quest'anno come la Montagnaterapia sia da considerarsi uno strumento efficace per l'utenza, sia per aumentare la compliance verso la cura, sia nell'essere elemento strategico del percorso riabilitativo; da ricordare a tal proposito, che il progetto è inserito nei Piani di Zona 2023-2025 come uno dei progetti degni di investimento per l'area Dipendenze e trasversalmente per l'area Salute Mentale. Che dire... al prossimo anno!!!

Il team Montagnaterapia di San Donà





ALPINISMO GIOVANILE

Fra le numerose attività che la nostra sezione del CAI offre agli appassionati di montagna, l'Alpinismo Giovanile ha un ruolo di primo piano.

La nostra attività con i ragazzi si sviluppa principalmente attraverso l'escursionismo in montagna dove si cerca di sviluppare la dimensione del camminare andando alla scoperta dell'ambiente geografico, naturale ed umano ed insegnandone il rispetto, con una particolare attenzione alla socializzazione.

È importante per i ragazzi "fare gruppo", coltivare le amicizie, condividere le esperienze, la fatica, come la gioia della vetta.

Nelle nostre escursioni c'è sempre un tempo per l'osservazione naturalistica, geomorfologica, per la lettura del paesaggio e delle tracce che l'uomo ha lasciato nel territorio montano.

Poi nel corso della settimana di Alpinismo Giovanile questi contenuti vengono maggiormente approfonditi con attività specifiche.

Tutto questo è reso possibile dalla disponibilità e dalla preparazione degli Accompagnatori di Alpinismo Giovanile e degli operatori sezionali che li supportano; grazie a loro siamo in grado di offrire un programma sempre accattivante e diversificato e di portare in montagna i ragazzi in sicurezza, soprattutto nelle esperienze più impegnative come il sentiero attrezzato e la via ferrata.

GITE

Le gite sono riservate a ragazzi/ragazze di età compresa tra 8 e 18 anni. Sono escursioni della durata di un giorno o più nelle quali i partecipanti avranno occasione di avvicinarsi ad alcuni aspetti naturalistici, ludici, umani ed educativi della pratica escursionistica, il tutto sotto la guida di accompagnatori CAI. Per iscrizioni e informazioni rivolgersi ai capigita entro il mercoledì precedente la gita per motivi organizzativi.

Oppure (vivamente consigliato) inviando una email all'indirizzo alpinismogiovanile@caisandona.it.

Si possono avere notizie presso la sede del C.A.I. in via Guerrato, 3 San Donà di Piave (tel. 0421.332288) dalle ore 19.00 alle 20.00 e dalle 21.00 alle 22.00 del giovedì.

Trasporto a carico dei partecipanti.



INFO

alpinismogiovanile@caisandona.it

ATTIVITÀ INVERNALE

Nei mesi di **GENNAIO** e **FEBBRAIO** si svolgerà in collaborazione con la Scuola di Alpinismo Adriano Perissinotto della sezione un corso di scifondo base e avanzato in località da definire in base alla presenza della neve nel periodo considerato. Indicativamente le località sono Pala Favera in Val Zoldana e Forcella Cibiana in Cadore.

Le date sono: 12-19-26 GENNAIO e 9-16-23 FEBBRAIO

Anche le date potrebbero subire delle variazioni legate sempre alla presenza del manto nevoso e alle condizioni meteo della giornata.

CORSO DI SCI FONDO

Nei mesi di **GENNAIO** e **FEBBRAIO** si svolge un corso di sci fondo base e avanzato per portare i ragazzi a conoscere l'ambiente montano nella sua candida veste invernale.

ATTIVITÀ ESTIVA

Venerdì 7 Marzo - ore 20.00

PRESENTAZIONE IN SEDE ATTIVITÀ AG 2025

Incontro in sede con genitori e ragazzi, vecchi e nuovi, per vedere assieme le nuove attività e confrontarci su eventuali problematiche e proposte.

Domenica 16 Marzo

GROTTA SAN CANZIANO (Slovenia)

È il luogo dove il fiume Rieka scompare nel sottosuolo per riemergere 34 km più a valle con il nome Timavo. Attenzione servono documenti validi per l'estero per adulti e ragazzi, provvedere per tempo.

Difficoltà: per tutti

Partenza: ore 7.00 in pullman

Accompagnatore capogita: Gobbo Giacomo

Domenica 6 Aprile

SOCCHER (Belluno) SENTIERO DEI FORTINI

Andremo alla scoperta dei resti dei Fortini di Soccher, postazioni militari costruite ai primi dell'800 in posizioni strategiche per sbarrare il passaggio alle truppe francesi verso il Cadore e il Tirolo. Sarà un giro ad anello che ci porterà anche a vedere il panorama della Val Belluna e i resti di un antico castello.

Difficoltà: per tutti

Partenza: ore 8.00

Accompagnatore capogita: Fabio Baldo

Domenica 11 Maggio - SAN DONÀ DI PIAVE

(presso il centro arrampicata in Via Silvio Pellico)

In collaborazione con il gruppo "Gestione Centro Arrampicata" e il "Gruppo Giovani" organizziamo una

giornata in palestra con giochi di arrampicata, corde tese tra gli alberi, teleferica e altro ancora.

A cura della commissione sezionale di AG

Domenica 18 Maggio

RIFUGIO BOSCONERO (Val Zoldana)

Dal lago di Pontesei una piacevole escursione nei boschi della Val di Zoldo fino al rifugio ai piedi dell'imponente Sasso di Bosconero e delle Rocchette.

Difficoltà: per tutti

Partenza: ore 7.30

Accompagnatore capogita: Alberto Vendramini

Sabato 24 Maggio

ORTO BOTANICO DI PADOVA

In collaborazione con il gruppo ONC

Difficoltà: per tutti

Partenza: ore 14.00

Accompagnatore capogita: Ortolan Armando (Billy)



Sabato 14 Giugno
SPIZ DE ZUEL (gruppo del Civetta)

Un balcone panoramico sulla Val di Zoldo.

Difficoltà: per tutti

Partenza: ore 7.00

Accompagnatore capogita: Silvia Secco

Lunedì 23 Giugno

PRESENTAZIONE CORSO AG - ore 21.00 sede CAI

Presentazione ed iscrizioni al 28° corso di Alpinismo Giovanile.

Sabato 28 Giugno

MONTE RITE - SFORNOI NORD (Forcella Cibiana)

Con la presenza dell'ONC Massimo Ghion per la parte geologica.

Difficoltà: per tutti il Monte Rite; per i più esperti gli Sfornoi Nord

Partenza: ore 6.30

Accompagnatore capogita: Giacomo Gobbo

Sabato 12 e Domenica 13 Luglio

PALE DI SAN MARTINO

Salita alla cima di Ball.

Difficoltà: per i ragazzi della terza fascia con pernottamento in rifugio.

Partenza: ore 6.30

Accompagnatore capogita: Andrea Ombrella

Sabato 12 Luglio

RIFUGIO TITA BARBA (Domegge di Cadore)

Bella escursione tra le dolomiti del Cadore e quelle Friulane.

Difficoltà: per tutti

Partenza: ore 6.30

Accompagnatore capogita: Fabio Baldo

Settimana 26 Luglio - 2 agosto

VAL DOGNA - CASERMETTA VUERICH

28° CORSO DI ALPINISMO GIOVANILE

A cura della scuola sezionale di AG.



Sabato 6 Settembre

GIOCO ARRAMPICATA (località da definire)

Uscita in ambiente per cominciare a muoversi sul mondo verticale.

Difficoltà: per tutti

Accompagnatore capogita: Marco Gobbo

Domenica 26 Ottobre

Gara di Orienteering aperta a tutti i soci

Una piccola gara di orienteering (non competitiva) per divertirsi assieme ad amici e scoprire posti nuovi.

L'iniziativa è aperta a tutti i soci della sezione, non solo ai ragazzi del AG.

Località da definire in prossimità dell'uscita

Difficoltà: per tutti

Accompagnatore capogita: Silvia Secco

Sabato 15 Novembre

SERATA CONCLUSIVA

In località da definire, ritrovo con ragazzi e famiglie per rivivere assieme le esperienze vissute attraverso le fotografie fatte durante l'anno. Seguirà una festa per concludere la stagione in allegria.

Date da definire

Uscita accompagnatori di 2/3 gg.

SETTIMANA ESTIVA

I corsi estivi, consistono in un'esperienza d'alta montagna della durata di 7 giorni con permanenza in rifugio o casa alpina autogestita. I ragazzi hanno quindi la possibilità di vivere un'esperienza alpinistica "vera" sotto la guida di istruttori ed accompagnatori C.A.I.

Verranno svolte escursioni, ascensioni su roccia, prove di topografia, giochi con le corde e osservazioni naturalistiche. Il periodo di svolgimento è generalmente una settimana tra fine luglio e inizio agosto, ed i partecipanti verranno divisi in due gruppi: base ed avanzato, il primo stanziale in rifugio, il secondo sotto forma di trekking. Il programma dettagliato verrà comunicato in prossimità del corso.





C'è una settimana ad agosto in cui sobbalzo fuori dal sacco a pelo non appena la sveglia suona e mi catapulto alla finestra. A volte il cielo è terso, perfetto, nemmeno l'ombra di una nuvola. Altre volte la pioggia e le nebbie nascondono anche le cime più basse. Eppure, il profumo proveniente dalla cucina, il buongiorno di chi ne sa di più e il sorriso dei compagni fa dimenticare il resto. Questa è la montagna che amo: ottimismo, complicità e condivisione.

Sono solo tre parole che fanno da cornice ad una settimana che ogni anno vorrei non finisse mai. Si cresce insieme, passo dopo passo, gioco dopo gioco, nodo dopo nodo per divertirsi e guadagnarsi il premio ambito da tutte le squadre. In verità, la ricompensa per me più grande e ciò di cui sento la mancanza una volta tornata in città rimane spesso la volta stellata che riempie il cuore e l'anima. La prima stella cadente, la seconda, a volte anche la terza valgono gli sforzi di una passeggiata apparentemente infinita. Invece, la quarta e quelle a seguire le dedico a chi mi ha portato fino a qui, a tutti gli accompagnatori e amici che mi hanno presa per mano e accompagnata in questo percorso indimenticabile con entusiasmo e grande passione.

Un'aquila



I REPETINI

GRUPPO ROCCIA

Anche nel 2025 il Gruppo Repetini organizzerà una serie variegata di uscite su neve, ghiaccio e roccia. Alcune uscite, come quelle in falesia e l'escursione sul Monte Pelmo, sono aperte anche a chi non è membro del gruppo a condizione che dimostri di avere le competenze tecniche necessarie, a discrezione del capogita.

Sabato 8 e Domenica 9 Febbraio
CASCATE DI GHIACCIO - RIVA DI TURES

Capogita: Luigi Fregonese-Marco Fregonese

Sabato 15 Marzo - FALESIA LUMIGNANO

Capogita: Federico Ferrarese

Sabato 24 Maggio - FALESIA PASSO ROLLE

Capogita: Raffaele Russomando

Sabato 12 e Domenica 13 Luglio - PRESANELLA

Capogita: Osvaldo Simonetto

Sabato 26 e Domenica 27 Luglio

GRUPPO DEL CATINACCIO

Capogita: Marco Fregonese-Federica Tonetto

Sabato 30 Agosto - MONTE PELMO

Capogita: Enrico Florian-Thomas Donadi

Venerdì 5 - Sabato 6 e Domenica 7 Settembre
VIA DI DOGNA

Capogita: Filippo Maschietto



NOTA

Le date indicate per le uscite potranno subire delle variazioni sulla base degli impegni dei membri con altre attività CAI, in primis la nostra Scuola di Alpinismo.

INFO

repetini@caisandona.it



CENTRO DI ARRAMPICATA

CAI SEZIONE DI SAN DONÀ DI PIAVE

REQUISITI PER POTER ACCEDERE AL CENTRO DI ARRAMPICATA:

Essere tesserati CAI per l'anno in corso; aver frequentato almeno un corso base di Arrampicata Libera o Alpinismo e/o dimostrare di possedere tutte le conoscenze e competenze necessarie a praticare l'arrampicata in condizioni di sicurezza; essere dotati di attrezzatura personale per la pratica dell'arrampicata.



FESTA DELLO SPORT

ROCCIA & RESINA

CENTRO DI ARRAMPICATA

Domenica 11 Maggio 2025

*A cura del Comitato del Centro di Arrampicata in
collaborazione con la Commissione Sezionale di AG*

Giochi di arrampicata in palestra,
corde tese tra gli alberi, teleferica ecc.

INFO

Per qualsiasi ulteriore informazione scrivete a:
centroarrampicata@caisandona.it





GRUPPO ONC-TAM

OPERATORI NATURALISTICI E CULTURALI
E TUTELA AMBIENTE MONTANO



Corso a carattere divulgativo "LE MERAVIGLIE DEL MONDO DEGLI INSETTI"

Per il secondo anno proponiamo un corso formativo dedicato al mondo degli Insetti, così affascinante, ricco di curiosità e di aspetti poco conosciuti. Ritenuti assai utili all'uomo e all'ecosistema, per le loro eccezionali capacità di adattamento alle condizioni ambientali estreme, hanno molto da insegnare.

INCONTRI SERALI

Martedì 4 Marzo

"SUPER POTERI DEGLI INSETTI"

Relatrice: Raffaella Marcon - Operatrice Naturalistico Culturale della Sezione di San Donà di Piave

Mercoledì 19 marzo

"AMORI MINIMI. ACROBAZIE DELLA SELEZIONE SESSUALE A SEI ZAMPE"

Relatore: Franco Uliana - Entomologo

Mercoledì 26 Marzo

"BIODIVERSITÀ IN VENETO: LE SPECIE ENDEMICHE DI LEPIDOTTERI TRA ECOTIPI E SPECIE CRIPTICHE"

Relatore: Giovanni Timossi - Entomologo

Mercoledì 9 Aprile

"LA STRAORDINARIETÀ DEL MONDO DELLE API: EUSOCIALITÀ, COMUNICAZIONE E ALTRUISMO"

Relatore: Vittorio Favarato - Apicoltore

Martedì 15 Aprile

"GLI INSETTI DEL NOSTRO LITORALE. FORME, ADATTAMENTI E NON SOLO"

Relatore: Lorenzo Bonometto - Naturalista entomologo

INFORMAZIONI

Le serate avranno luogo presso la Sede CAI di San Donà di Piave, via Guerrato, 3. Il programma dettagliato e le indicazioni per effettuare l'iscrizione saranno disponibili sul sito www.caisandona.it e sulla pagina Facebook sezionale a partire dal mese di **Febbraio 2025**. Ne verrà data informazione ai soci.

Corso di divulgazione naturalistica "I PRATI DI MONTAGNA: PAESAGGIO E BIODIVERSITÀ"

in collaborazione con la Sezione C.A.I. di MESTRE

Il Corso è dedicato ai prati di montagna, quelli di origine assolutamente naturale e quelli dovuti all'attività economica dell'uomo. Si tratta di elementi imprescindibili del paesaggio montano e luoghi di rilevante biodiversità, peraltro oggi soggetti ad un preoccupante declino per l'influenza di vari fattori, fra cui l'abbandono dell'attività di sfalcio e il conseguente avanzare di formazioni forestali. Il Corso comprende cinque incontri serali e due in ambiente.

INCONTRI SERALI

Venerdì 18 Aprile

"I PRATI DI MONTAGNA: ECOLOGIA E PAESAGGIO"

Venerdì 9 Maggio

"I PRATI DA SFALCIO: UN AMBIENTE IN VIA DI ESTINZIONE"

Venerdì 6 Giugno

"ASPETTI FAUNISTICI"

Venerdì 20 Giugno

"ELEMENTI DI ENTOMOFAUNA NEI PRATI MONTANI"

USCITE IN AMBIENTE

Sabato 10 Maggio - Escursione

Sabato 21 Giugno - Escursione

Sabato 5 Luglio - Eventuale recupero

INFORMAZIONI

Gli incontri si terranno a **MESTRE**. La sede del Corso e le indicazioni per l'iscrizione saranno comunicati in seguito.



CORSO AUTUNNALE: "CONOSCERE L'UNIVERSO"

Durante i mesi di **Ottobre e Novembre** sono previste alcune serate divulgative su tematiche interessanti e coinvolgenti quali la nascita, l'origine e lo sviluppo dell'Universo, con particolare riferimento al nostro Sistema Solare. Le serate saranno tenute da autorevoli astrofisici.

Il programma particolareggiato ed i dettagli per l'iscrizione verranno comunicati in seguito, a partire dalla metà del mese di **Settembre 2025** sul sito e sulla pagina Facebook sezionale. Ne verrà data informazione ai soci.

SERATE CULTURALI

Martedì 25 Febbraio - ore 20.45

Serata con ANDREA ZANNINI

*presso il Centro Culturale Leonardo da Vinci
San Donà di Piave*

Storico, insegna storia dell'Europa all'Università di Udine, dove dirige il Dipartimento di Studi Umanistici e del Patrimonio Culturale, presenterà la sua ultima produzione letteraria: **"CONTROSTORIA DELL'ALPINISMO"**.

Questo libro originale e sorprendente rovescia la tradizionale narrazione sulla nascita dell'alpinismo e pone al centro del racconto i veri protagonisti finora dimenticati: i montanari.

Mercoledì 12 Marzo - ore 20.45

Serata con TIZIANO ABBÀ

*presso il Centro Culturale Leonardo da Vinci
San Donà di Piave*

Geologo professionista, si occupa prevalentemente di rilevamento finalizzato alla produzione di carte geologiche e geomorfologiche. Collabora con le Università di Padova e Ferrara e con enti pubblici tra cui le Province Autonome di Trento e Bolzano. Docente presso l'Università di Pavia, si dedica da molti anni di divulgazione scientifica, soprattutto con il C.A.I. Presenta in anteprima il suo ultimo lavoro, il secondo volume della Collana Conoscere la Geologia del Veneto dal titolo: **"DAL VULCANISMO LADINICO AL CRETACEO"**.

ESCURSIONI IN AMBIENTE

Domenica 8 Giugno

Tredicesima edizione della Giornata Nazionale **"IN CAMMINO NEI PARCHI"**: Sentiero natur-olistico Grigolo Pisorno (TN)

Escursione ad anello assai panoramica all'interno di Parco Naturale Paneveggio-Pale di San Martino, con inizio dal lago di Calaita (Valle del Vanoi).

Domenica 15 Giugno

VAL D'AUPA E MONTE GLASSAT- ALPI CARNICHE - MOGGIO UDINESE (UD)

Escursione dai temi naturalistico e geologico lungo la Val d'Aupa fino a raggiungere il monte Glassat, balcone panoramico in vista delle antiche rocce della Catena Paleocarnica.

Domenica 28 Settembre

LAGO VOLAIA E RAUCHKOFEL (Monte Fumo) ALPI - CATENA CARNICA OCCIDENTALE - MONTE COGLIANS (UD)

Totalmente immersi nella bellezza spettacolare della Catena delle Alpi Carniche al confine italo-austriaco, valicheremo il passo di Volaia fino a raggiungere il lago omonimo, quindi percorreremo il sentiero geologico Wolayersee Geotrail per vedere da vicino antiche formazioni rocciose e vasti panorami sui monti dell'Austria.

Le informazioni dettagliate dei percorsi sono consultabili all'interno del programma di escursionismo.

VISITA GUIDATA

Sabato 24 Maggio

ORTO BOTANICO PADOVA

In collaborazione con l'Alpinismo Giovanile è organizzata **PER TUTTI** una visita all'Orto Botanico di Padova, con partenza da San Donà alle ore 14.00 e possibilità di noleggio pullman al raggiungimento di un numero adeguato di partecipanti. Fondato nel 1545 è il più antico Orto Botanico Universitario del mondo e patrimonio UNESCO. Ricco di fascino e storia, custodisce un patrimonio di biodiversità unico nel suo genere. Il percorso sarà illustrato da una guida messa a disposizione dell'Orto Botanico stesso.

Maggiori informazioni e le indicazioni per l'iscrizione saranno rese note a partire dal primo di maggio.



INFO

onc.tam@caisandona.it



IL PROBLEMA DEI RIFIUTI NEI RIFUGI

Il problema dei rifiuti nei rifugi alpini è sempre più attuale e rilevante, data la crescente presenza di turisti e appassionati di montagna.

Il gestore del rifugio deve organizzarne la raccolta e lo smaltimento rispondendo a vincoli ambientali, normativi, logistici ed economici, nonché di normative specifiche se inserito in riserve naturali, parchi o zone protette.

Il trasporto a valle dei rifiuti è estremamente difficoltoso: viene effettuato con teleferiche, fuori strada ed a volte anche con elicotteri che oltre a rappresentare un aggravio economico, comporta anche un ulteriore inquinamento ambientale.

Il CAI si sta impegnando sempre più per dotare i suoi rifugi di attrezzature atte a diminuire il volume dei rifiuti: vedi presse x carta e cartoni, nonché tritattuto x materiali organici.



Alcuni esempi del tempo di degradazione dei materiali più comuni rilevati sia nei sentieri che nei pressi dei rifugi.

QUANTO PUÒ DURARE UN GESTO D'INCIVILTÀ?

Alcuni esempi del tempo di degradazione dei materiali più comuni rilevati durante le nostre escursioni:

CHEWING GUM	5 anni
LATTINA	10 - 100 anni
VETRO	4000 anni
SIGARETTA	1 - 2 anni

PLASTICA	100 - 1000 anni
CARD PLASTICA	1000 anni
GIORNALI - RIVISTE	3 - 12 anni
FRUTTA - VERDURA	3 - 6 mesi



RIFIUTI DEGRADABILI?

Alcuni alimenti non sono digeribili dagli animali che abitualmente frequentano i nostri ambienti: se sono ingeriti possono provocare disturbi o malattie anche gravi. Se non sono mangiati sono solo rifiuti e segno di degrado ambientale.

**MOLTO POSSIAMO FARE NOI
RIPORTANDO A CASA I NOSTRI RIFIUTI
E SMALTIRLI CORRETTAMENTE
CON LE RACCOLTE DIFFERENZIATE.**





CORSO INTERSEZIONALE DI "ORIENTAMENTO"

*Organizzato dai Gruppi Escursionismo delle Sezioni CAI di Mestre
e San Donà di Piave*


A cura di:

Alberto Rigo ANE - CAI Mestre | Vittorio Sandrini AE - CAI Mestre

Patrizia Reatto AE - CAI S. Donà di Piave | Renato Rossetto ASE - CAI San Donà di Piave

Il Corso è suddiviso in due moduli, in totale 4 lezioni teoriche e 2 esercitazioni in ambiente, ed ha l'obiettivo di indicare le corrette tecniche di orientamento in ambiente montano.

È rivolto ai Soci che vogliono apprendere o approfondire le tecniche necessarie per affrontare, con consapevolezza e sicurezza, un'escursione in ambiente attraverso l'uso delle carte topografiche e delle nuove tecnologie digitali.



PARTE 1 Lezioni in aula

Mercoledì 10 Settembre

CARTOGRAFIA

Sede CAI San Donà di Piave - Via Guerrato, 3 - ore 20.45

Venerdì 19 Settembre

ORIENTAMENTO BASE

Sede CAI Mestre - Via Fiume, 47 - ore 20.45

Domenica 21 Settembre

ESERCITAZIONE PRATICA IN AMBIENTE

PARTE 2 Lezioni in aula

Mercoledì 8 Ottobre

ORIENTAMENTO AVANZATO

Sede CAI San Donà di Piave - Via Guerrato, 3 - ore 20.45

Venerdì 17 Ottobre

ORIENTAMENTO DIGITALE (GPS, GEORESQ E APP PER SMARTPHONE)

Sede CAI Mestre - Via Fiume, 47
ore 20.45



Domenica 19 Ottobre

ESERCITAZIONE PRATICA IN AMBIENTE

INFO E ISCRIZIONI

- Orari e mete delle esercitazioni in ambiente saranno comunicati successivamente.
- Le modalità di iscrizione ed il costo verranno comunicati successivamente.
- Attenzione: POSTI LIMITATI
- Per informazioni mandare una mail a **escursionismo@caisandona.it** o chiedere in sede il **giovedì sera ore 21.00-22.00** al Gruppo Escursionismo





GRUPPO ESCURSIONISMO

PROGRAMMA ESCURSIONI

Il Gruppo Escursionismo è formato da soci che hanno deciso di mettere la propria esperienza e passione a disposizione di chi desidera avvicinarsi consapevolmente alla montagna o approfondire una conoscenza che ritiene non adeguata. Organizza ogni anno un programma di escursioni estive e invernali (con le "ciaspe") aperte a soci e non soci. Tali escursioni possono essere tematiche, ovvero a sfondo naturalistico, storico o scientifico (es. sentieri geologici) e a volte sono precedute da serate introduttive con la partecipazione di esperti della specifica materia.



DOMENICA 26 GENNAIO 2025

MONTE ONGARA E BALDO (ALTOPIANO DEI SETTE COMUNI - VI)

Accompagnatori: *Patrizia Reatto (AE), Stefano Brussolo*

L'altopiano dei Sette Comuni è meta ideale per gli amanti dello sci di fondo e delle camminate invernali con le ciaspole o su piste battute ed offre la possibilità di camminare tra boschi e malghe e di ammirare panorami magici. L'escursione parte dal parcheggio degli impianti di risalita delle Melette di Gallio in valle Campomulo a quota m.1400 e risale su facile percorso la dorsale aperta e soleggiata (speriamo!) del Monte Ongara (o Longara) m.1633 con le sue casere e del Monte Baldo m.1682, con ampie visioni sull'altopiano e su Lagorai, Pale di San Martino, Cima d'Asta e Vette Feltrine. Dopo la visita all'altare del Papa si rientra verso il Rifugio Campomulo e la valle Campomulo per tornare al punto di partenza.



TIPOLOGIA DEL PERCORSO: ad anello

INTERESSE: paesaggistico e storico

DISLIVELLO: + 250mt; - 250mt

DIFFICOLTÀ: EEI-F


CARTINA: Tabacco n.50

EQUIPAGGIAMENTO: convenzionale per escursionismo in ambiente innevato: racchette da neve, ramponcini, bastoncini telescopici; obbligatori i dispositivi di autosoccorso ARTVA, pala e sonda

ABBIGLIAMENTO: adeguato alla stagione invernale a medie quote

TRASPORTO: auto proprie

ISCRIZIONI: entro giovedì 23 GENNAIO 2025





DOMENICA 16 FEBBRAIO 2025

CASERA CERESERA **CANSIGLIO (PREALPI VENETO-FRIULANE)**

Accompagnatori: Renato Rossetto (ASE, ONC), Maria Grazia Martini (ONC), Gianni Zorzan

Questa facile escursione ci fa immergere nella Foresta del Cansiglio, Riserva Regionale. Lungo il percorso incontreremo vecchie casere ristrutturate con prati e radure adibiti in passato al pascolo.




Dal Pian del Cansiglio, di fronte all'albergo San Osvaldo, a 1015 mlm, raggiunti i parcheggi al limite della Piana, si percorre la strada che porta alla Casa Forestale della Candaglia.

Qui si abbandona la strada e si segue a sinistra una comoda carrareccia che attraverso il bosco ed ampie radure raggiunge la Casera Ceresera, 1347 mlm., posta al centro di un'ampia zona aperta.

Si prosegue per mulattiera ben tracciata verso Casera Masonil vecchio, qui si segue una stradina per giungere

alla Casera Busa Bernart e a pochi passi un buon punto panoramico verso la pianura Veneto-Friulana.

Lungo il ritorno in direzione della Casa Forestale della Candaglia, una breve deviazione, ci porta al Col dei S'cios e alla anonima casera, una vasta zona collinosa aperta all'interno della Foresta.



TIPOLOGIA DEL PERCORSO: primo tratto andata e ritorno, da Candaglia anello

INTERESSE: naturalistico, storico e paesaggistico

DISLIVELLO: +400 mt in salita ed in discesa

DIFFICOLTÀ: EAI-F

CARTINA: Tabacco n.12

EQUIPAGGIAMENTO: convenzionale per escursionismo in ambiente innevato, racchette da neve e ramponcini, bastoncini telescopici; obbligatori i dispositivi di autosoccorso ARTVA, pala e sonda

TRASPORTO: auto proprie

ISCRIZIONI: entro giovedì 13 FEBBRAIO 2025



ITALTECNICA SRL

Commercializzazione di utensileria e macchine utensili per l'industria e l'artigianato del ferro e del legno

Ricambistica per auto e macchine agricole e industriali

SAN DONÀ DI PIAVE (VE) - Via Calvecchia, 9

Tel. 0421.497311 - info@italtecnica.net



DOMENICA 1 MARZO 2025

MONTE PIANA

(DOLOMITI DI SESTO – MISURINA – BL)

Accompagnatori per San Donà: Patrizia Reatto (AE), Renato Rossetto (ASE-ONC)

**ESCURSIONE INTERSEZIONALE
IN COLLABORAZIONE CON IL CAI DI MESTRE**

USCITA NOTTURNA con le ciaspole

Il Monte Piana è uno dei luoghi simbolo della Grande Guerra sulle Dolomiti, dove l'esercito italiano ed austro-ungarico si fronteggiarono per più di due anni. L'escursione inizia nei pressi del lago di Misurina, seguendo la strada militare che costeggia il Col de la Selva ed il Col de le Saline per raggiungere con alcuni tornanti il rifugio Maggiore Angelo Bosi.

Da qui, se possibile, faremo una breve escursione sul pianoro verso la Piramide Carducci, per poi tornare al rifugio (breve sosta) e ridiscendere al punto di partenza.

Durante l'escursione saremo accompagnati da un amico astronomo che, se il cielo sarà sereno, ci guiderà nella comprensione del cielo stellato e in una passeggiata virtuale nell'universo che ci circonda.



TIPOLOGIA DEL PERCORSO: andata e ritorno

INTERESSE: paesaggistico e storico

DISLIVELLO: + 550mt; - 550mt

DIFFICOLTÀ: EEI-F


CARTINA: Tabacco n.10

EQUIPAGGIAMENTO: convenzionale per escursionismo in ambiente innevato: lampada frontale, racchette da neve, ramponcini, bastoncini telescopici; obbligatori i dispositivi di autosoccorso ARTVA, pala e sonda

ABBIGLIAMENTO: adeguato alla stagione invernale a quote medio/alte ed alle ore serali

TRASPORTO: pullman al raggiungimento del numero di partecipanti adeguato o auto proprie

ISCRIZIONI: entro giovedì 27 FEBBRAIO 2025




acconciatori

uomo & donna

San Donà di Piave (VE)
Via XII Martiri, 125 - Tel. 0421 43775



DOMENICA 23 MARZO 2025

LE GOLE DI KOSESKA KORITA E CASCATA DELLO STOPNIK DREZNICA

AI PIEDI DEL MONTE NERO - CAPORETTO (SLOVENIA)

Accompagnatori: *Florida Buratto, Lia Favaro (ORTAM), Claudio Granzotto*

Iniziamo la stagione escursionistica a pochi km dall'Italia precisamente nel piccolo e pittoresco villaggio di KOSEC. vicino alla cittadina di Dreznica e a Caporetto.

L'escursione ci porta ad esplorare la selvaggia gola di Koseska Korita (gole di Kosek) dove l'acqua

del torrente Rocica ha scavato le pareti rocciose formando cascate alte fino 60m e modellando la roccia della forra.

All'inizio dell'escursione passeremmo davanti ad una chiesetta del 300 dedicata a San Giusto (sv Just) un vero gioiellino architettonico rupestre.



TIPOLOGIA DEL PERCORSO: ad anello

INTERESSE: Naturalistico, paesaggistico e storico

DISLIVELLO: + mt 350 - mt 350

DIFFICOLTÀ: E

EQUIPAGGIAMENTO: convenzionale per escursionismo

TRASPORTO: Pullman (se numero adeguato di partecipanti) o auto proprie

ISCRIZIONI: entro giovedì 20 MARZO 2025



SWEET & SALT

SAN DONÀ DI PIAVE (VE)

Via Chiesanuova, 87

Tel. 0421.235601

info@oldcity.it - oldcity.it

Chiuso il martedì



*Pizza in pala
sulle rive
della Piave Vecchia*



DOMENICA 6 APRILE 2025

STAVOLI DI MOGGIO UDINESE (PREALPI CARNICHE - UDINE)

Accompagnatori: Andrea Argentoni (AE) - Gianni Zorzan

Immerso nelle Prealpi Carniche, questo piccolo borgo disabitato e, soprattutto, isolato dal resto del mondo, è il luogo ideale per disintossicarci dalla quotidianità. Partiremo dal paesino di Campiolo (mt. 349), e percorrendo inizialmente le sponde del torrente Glagnò, con le sue acque color smeraldo, la natura, che si risveglia dal torpore dell'inverno, ci accompagnerà in questa facile escursione primaverile fino a Stavoli (mt. 588).



TIPOLOGIA DEL PERCORSO: andata e ritorno per lo stesso itinerario

INTERESSE: storico, paesaggistico, culturale

DISLIVELLO: + 220 mt

DIFFICOLTÀ: E

CARTINA: Tabacco n.18

EQUIPAGGIAMENTO: convenzionale per escursionismo

TRASPORTO: auto proprie

ISCRIZIONI: entro giovedì 3 APRILE 2025

CE.IM.A. di Montagner Walter
IMPIANTI DI VIGILANZA E SICUREZZA

SAN DONÀ DI PIAVE (VE)

Via Calvecchia, 76

Tel. 0421.320527

Cell. 338.2022067

info@ceimasicurezza.it



A.I.P.S.
ASSOCIAZIONE INSTALLATORI
PROFESSIONALI SICUREZZA

- Impianti Antifurto
- Impianti Antincendio
- Impianti di controllo TVCC
- Controllo Accessi
- Teleassistenza

DAL 1977



DOMENICA 13 APRILE 2025

ANELLO PIANEZZE MONTE BARBARIA

PREALPI TREVIGIANE (TV)

**DEDICATA
ALLA NOSTRA AMICA
VALLY FRACASSO**

Accompagnatori: *Patrizia Reatto (AE), Monica Da Frè, Donatella Colosetti*

Percorso che ci permetterà di poter ammirare un panorama decisamente ampio sulla pianura. Partiremo dalla località Pianezze in prossimità del Tempio Internazionale del Donatore e percorrendo la Strada delle Musse, sent 1009, attraverso un bosco nel primo tratto di faggi secolari arriveremo al Rifugio Balcon, oggi Agriturismo, e da qui inizieremo la salita verso il Monte Barbaria con lo sguardo verso la località Le Prese, sent 1012, massima elevazione del nostro cammino.

Dal punto di osservazione ci dirigeremo verso Malga Barbaria dove chiuderemo l'anello, sent 1008, verso la località di partenza delle Pianezze che prevediamo di raggiungere dopo un tempo di percorrenza di circa 5 ore (soste escluse).



TIPOLOGIA DEL PERCORSO: ad anello

INTERESSE: storico, paesaggistico, culturale

DISLIVELLO: +500 mt -500 mt

DIFFICOLTÀ: T, E

CARTINA: Tabacco n.070

EQUIPAGGIAMENTO: convenzionale per escursionismo

TRASPORTO: auto proprie

ISCRIZIONI: entro giovedì 10 APRILE 2025



FISIOPROGRESS



PIERO PASQUALINI

Studio di Fisioterapia

NOVENTA DI PIAVE (VE) - Via Roma, 87/A - Tel. 0421.307842 - fisioprogress@gmail.com



1-4 MAGGIO 2025 (ponte di Maggio)

TREKKING SULLA COSTA DEGLI ETRUSCHI (TOSCANA)


Accompagnatori: Andrea Argentoni (A.E.), Tiziano Pivato, Stefano Brussolo

In occasione dell'ormai proverbiale "gitone" primaverile, la nostra fida Martina ci accompagnerà sul versante tirrenico della nostra penisola. La Costa degli Etruschi è un ampio tratto della costa Toscana che si estende da Livorno a Piombino e comprende anche quattro comuni dell'entroterra, ovvero Collesalveti, Sassetta, Suvereto e Campiglia Marittima. Il nome di questa zona costiera è legato alla presenza del popolo degli Etruschi, che qui abitarono già a partire dal IX secolo a.C., come dimostrano i diversi insediamenti visibili ancor oggi. Cammineremo nella fitta macchia mediterranea

affacciati sulle isole dell'Arcipelago Toscano, vedremo l'antichissima città etrusca di Populonia, andremo alla scoperta della Val di Cornia, saliremo tra sugheri centenari e boschi di castagni alla cima del Monte Calvi (mt. 647) e visiteremo Suvereto, uno dei borghi più belli d'Italia.



TIPOLOGIA DEL PERCORSO: visite urbane, camminate costiere, escursioni ad anello
INTERESSE: storico, paesaggistico, culturale
DISLIVELLO: + 650 mt (Monte Calvi)
DIFFICOLTÀ: T, E
EQUIPAGGIAMENTO: convenzionale per escursionismo e trekking urbano
TRASPORTO: pullman
ISCRIZIONI: pre-iscrizioni dalla pubblicazione del programma sezionale (Azimut); iscrizioni definitive entro 31 MARZO 2025 (e comunque fino ad esaurimento dei posti disponibili)



CARROZZERIA PIAVE



AUTORIZZATA



CENTRO CONVENZIONATO

- OFFICINA
- CARROZZERIA
- ELETTRAUTO
- GOMMISTA

JESOLO (VE) - Via Piave Nuovo, 44
MUSILE DI PIAVE (VE) - Via Marconi, 35
SAN DONÀ DI PIAVE (VE) - Via Revine, 19

CELL. 347.5314813
CARROZZERIA Tel. 0421.990139
OFFICINA Tel. 0421.336282

CUSTODIA AUTOVEICOLI
SOCCORSO STRADALE
24/24 H

carrozzeriapiave@libero.it



DOMENICA 11 MAGGIO 2025

ESCURSIONE AL SANTUARIO DELLA MADONNA DELLA CORONA VAL D'ADIGE – MONTE BALDO (VR)

Accompagnatori: *Giovanni De Sario, Massimiliano Bergamo, Andrea Argentoni (AE)*

Il "Sentiero della Speranza" che dal fondo della Val d'Adige, in località Brentino, sale al Santuario della Madonna della Corona è uno degli itinerari più belli e frequentati del veronese. L'escursionista o il pellegrino che vogliono raggiungere questa meta devono affrontare un percorso misto e spesso caratterizzato da diversi tratti a scalini.

Non mancheranno punti molto panoramici e spettacolari scavati nella roccia e a picco sulla valle, come la salita lungo la parete del Monte Cimo. Suggestivo anche il Ponte del Tiglio costruito nel 500 e la Via Crucis in bronzo che, dopo aver visitato il santuario, porta al paese di Spiazzi (100 metri più in quota), la cui visuale sul Lago di Garda e sul Monte Baldo, nelle giornate di sereno, è mozzafiato!



TIPOLOGIA DEL PERCORSO: andata e ritorno

INTERESSE: storico, paesaggistico, culturale, religioso

DISLIVELLO: + 800 mt - 800 mt


DIFFICOLTÀ: E

CARTINA: Tabacco n.63

EQUIPAGGIAMENTO: convenzionale per escursionismo

TRASPORTO: auto proprie o pullman (al raggiungimento del numero di partecipanti adeguato)

ISCRIZIONI: entro giovedì 8 MAGGIO 2025





DOMENICA 25 MAGGIO 2025

SENTIERO DEI FORESTALI "LAGO DI SELVA"

VAL SILISIA – PARCO DOLOMITI FRIULANE (PN)

Accompagnatori: Massimiliano Bergamo (ASE), Maria Grazia Martini (ONC), Monica Da Frè, Stefano Brussole

Anello escursionistico sul versante Nord del Monte Raut in comune di Frisanco. Facile escursione che ci porterà ad attraversare gran parte della Val Silisia dove toccheremo Casera Salinchieit e Casera Valine Alta.

Il percorso si svolge su antichi sentieri, su piste forestali e mulattiere in ambiente caratterizzato da boschi e pascoli.

Lungo l'itinerario sono dislocati interessanti cartelloni descrittivi riguardanti l'ecosistema e le antiche attività di montagna.

L'itinerario non è particolarmente impegnativo ma serve allenamento per il dislivello.



TIPOLOGIA DEL PERCORSO: ad anello

INTERESSE: paesaggistico, storico, antropico

DISLIVELLO: + mt 850 - 850m

DIFFICOLTÀ: E

CARTINA: Tabacco n.28

EQUIPAGGIAMENTO: convenzionale
per escursionismo

TRASPORTO: mezzi propri

ISCRIZIONI: entro giovedì 22 MAGGIO 2025

 **skriba**
AGENZIA CREATIVA

**GRAFICA
COMUNICAZIONE
WEB & SOCIAL**

s. donà di piave (ve) - via mario rorato, 1
t. 0421 220792 - idee@skriba.it - www.skriba.it

seguici su:    




DOMENICA 8 GIUGNO 2025

SENTIERO NATUR-OLISTICO GRUGOLA- PISORNO

PARCO NATURALE PANEVEGGIO-PALE DI SAN MARTINO (TN)

Accompagnatori: Lia Favaro (ORTAM), Maria Grazia Martini (ONC),
Florida Buratta, Renato Rossetto (ASE/ONC)



13° EDIZIONE GIORNATA NAZIONALE "in CAMMINO nei PARCHI"

In occasione della giornata nazionale "in CAMMINO nei PARCHI 2025" organizzata dal Club Alpino Italiano/Tutela Ambiente Montano e da Federparchi proponiamo un'escursione all'interno del Parco Naturale Paneveggio/Pale di San Martino. Il percorso si snoda lungo una valle glaciale: ne sono ben visibili le caratteristiche morfologiche e vegetazionali proprie di questi ambienti.

Partiremo dal lago di Calaita, mt.1620 (valle del Vanoi), il lago naturale più grande del Parco, per un tragitto circolare che ci porterà ad incontrare altri laghetti glaciali ancora alimentati da acque di fusione e torbiere in fase evolutiva, residui di laghetti alpini ormai interrati. Si tratta di un'escursione molto panoramica: percorrendo il sent. 347b, mt.2232, avremo un'ampia veduta sulle Pale di San Martino, Cimon della Pala, Sass Maor, Cima Della Madonna, Vette Feltrine, Sass De Mura, Monte Pavione.

Con una breve deviazione facoltativa sarà possibile raggiungere Cima Folga, mt.2438, ove il panorama si amplierà maggiormente. Una guida del Parco ci accompagnerà durante il percorso.



TIPOLOGIA DEL PERCORSO: ad anello

INTERESSE: naturalistico, paesaggistico, geologico

DISLIVELLO: + 600 mt; +200 mt
deviazione facoltativa

DIFFICOLTÀ: E

CARTINA: Tabacco n.022

EQUIPAGGIAMENTO: convenzionale per escursionismo

TRASPORTO: pullman (al raggiungimento di un numero adeguato di partecipanti)

ISCRIZIONI: entro giovedì 5 GIUGNO 2025



DOMENICA 15 GIUGNO 2025

VAL AUPA E MONTE GLASSAT


ALPI CARNICHE – MOGGIO UDINESE (UD)

Accompagnatori:

*Renato Rossetto (ONC, ASE), Maria Grazia Martini (ONC),
Massimo Ghion (ONC), Massimiliano Bergamo (ASE)*

La nostra uscita ci porta ad esplorare la piccola Val Aupa situata al centro delle Alpi Carniche; uno scrigno di biodiversità e di valenza geologica. La valle è incisa dal torrente omonimo che confluisce nel fiume Fella, affluente del Tagliamento, nei pressi di Moggio Udinese. La si percorre in auto compiendo alcune soste e brevi tratti a piedi per l'osservazione di particolari fenomeni geologici e le relative Formazioni rocciose.

È un'immersione nel tempo passato: si inizia dalle formazioni più giovani, le Formazioni del Monticello e della Dolomia Principale (la stessa delle tre Cime di Lavaredo) di età triassica (210 Ma), si continua osservando formazioni triassiche sempre più datate, fino ad arrivare alla Sella Cereschiatis. Ora una breve passeggiata (A) o un giro ad anello con salita alle Crete dal Cronz (B) ci porta a guadagnare il balcone panoramico del Monte Glassat. Da qui si può osservare in particolare, il Monte Cavallo di Pontebba appartenente alla Catena Paleocarnica (380Ma -280 Ma) dell'Era Paleozoica, un relitto della precedente catena montuosa sfuggito all'erosione ed emerso durante la formazione della Catena Alpina.



TIPOLOGIA DEL PERCORSO: brevi tratti lungo la valle più anello del Monte Glazzat

INTERESSE: naturalistico in particolare geologico, paesaggistico e panoramico

DISLIVELLO: Percorso "A" + mt 350 - mt 350, Percorso "B" anello con la salita alle Crete di Cronz. + mt 700 - mt 700

DIFFICOLTÀ: percorso A: E ; percorso B: EE

EQUIPAGGIAMENTO: convenzionale per escursionismo

TRASPORTO: auto proprie

ISCRIZIONI: entro giovedì 12 GIUGNO 2025





DOMENICA 6 LUGLIO 2025

ANELLO DEL MONTE PONTA

DOLOMITI ZOLDANE (BL)

Accompagnatori: *Andrea Argentoni (AE), Tiziano Pivato*

Il Monte PONTA (mt. 1952) costituisce una vera e propria terrazza panoramica sullo splendido scenario dolomitico circostante. Al cospetto di "Sua Maestà" il Pelmo, lo sguardo spazierà a 360° su Antelao, Sassolungo di Cibiana, Sassi di Bosconero e Toanella, Spiz di Mezzodi e ancora Pramper e San Sebastiano e la Moiazza ed il Civetta ... può bastare? Raggiungeremo la cima dall'abitato di Costa (mt. 1425) e chiuderemo l'anello scendendo verso il Col de Salera (mt. 1692).



TIPOLOGIA DEL PERCORSO: giro ad anello

INTERESSE: storico, paesaggistico

DISLIVELLO: + 550 mt


DIFFICOLTÀ: E, EE

CARTINA: Tabacco n.25

EQUIPAGGIAMENTO: convenzionale per escursionismo

TRASPORTO: auto proprie

ISCRIZIONI: entro giovedì 3 LUGLIO 2025



FERRAZZO MARM

**“Artigianalità
e tradizione
nella lavorazione
del marmo...”**

- Lavorazioni marmi, marmo resina, graniti, quarzi
- Rivestimenti scale, pavimenti, davanzali, piani cucina
- Funeraria
- Lavelli di pietra
- Taglio a misura grandi formati lastre gres

San Donà di Piave (Ve) - Tel. 0421.43668 - info@ferrazzomarmi.it - www.ferrazzomarmi.it



SABATO 19 - DOMENICA 20 LUGLIO 2025

TREKKING DEL MONTE CANIN

ALPI GIULIE (UD)

Accompagnatori: Adriano Montagner (AE), Nadia Gobbo (ONC), Eleonora Fecchio (ASE), Tiziano Pivato

L'itinerario ad anello sul gruppo montuoso del Canin si trova all'interno del Parco delle Prealpi Giulie e ai confini con la Slovenia. Un'escursione attraverso suggestivi paesaggi carsici d'alta montagna con forme e rocce particolarmente interessanti.

Habitat di notevole valore naturalistico come le bellissime fioriture lungo il sentiero naturalistico Bila Pec all'interno di una conca glaciale nei pressi del rifugio Gilberti che raggiungeremo arrivando dalla Sella Robon attraverso un suggestivo panorama lunare. Il secondo giorno dal rifugio, un gruppo salirà per tracce al ghiacciaio del Canin e lungo la Ferrata Julia raggiungerà la cima del Monte Canin a 2587 metri; la discesa sarà lungo la Via delle Cenge fino al Rifugio Gilberti e per sentiero o in funivia a Sella Nevea. Il secondo gruppo, invece, raggiungerà il bivacco Marussich a 2040m e poi il parcheggio lungo un sentiero caratterizzato da un ambiente carsico estremamente particolare dove avremo la possibilità di vedere prati di stelle alpine e qualche stambecco curioso.



TIPOLOGIA DEL PERCORSO: ad anello

INTERESSE: paesaggistico, culturale

DISLIVELLO:

1° giorno: +800m o per chi lo desidera la funivia sino al rifugio Gilberti

2° giorno: **gruppo A:** + 700m (compresa breve ferrata); -700m al rifugio e ulteriori 700m in discesa sino al parcheggio (evitabili prendendo la funivia);

gruppo B: + 200m; -900m

DIFFICOLTÀ: E, EEA (ferrata del Canin)

CARTINA: Tabacco n.19

EQUIPAGGIAMENTO: convenzionale per escursionismo e set da ferrata per coloro che fanno la vetta del Canin

ABBIGLIAMENTO: adeguato alla stagione invernale a medie quote

TRASPORTO: auto proprie o pullman se si raggiunge un numero adeguato di partecipanti

ISCRIZIONI: entro giovedì 17 LUGLIO 2025 e fino ad esaurimento posti



SABATO 26 - DOMENICA 27 LUGLIO 2025

VIAZ DEL PONTE **GRUPPO DEL BOSCONERO (BL)**

Accompagnatori: *Adriano Montagner (AE-AEE), Gabriele Zampieri (ANE-SEZ. DOLO)*

**ESCURSIONE INTERSEZIONALE
IN COLLABORAZIONE CON IL CAI DI DOLO**

Magnifica attraversata d'alta quota nel gruppo del Bosconero, percorrendo vecchi e solitari sentieri di caccia (viaz) parzialmente attrezzati.

L'attraversata fa parte dell'alta via n° 3 delle Dolomiti.

Una piccola avventura per escursionisti esperti.

Da Pontesei al rifugio Bosconero (pernotto).

Dal rifugio alla forcella Toanella dove inizia il viaz che in attraversata (382) raggiunge la base della Cima della Serra, per scendere a casera Pian Grant e col 487 fino alla strada per Forno di Zoldo.

Partenza nel primo pomeriggio del sabato in modo da arrivare per le 18-18.30 al rifugio.



TIPOLOGIA DEL PERCORSO: attraversata

INTERESSE: paesaggistico

DISLIVELLO:

1° giorno: 650m rif. Bosconero (q.ta 1450m)

2° giorno: 800m S. - 1600m D. (q.ta max 2150m)

DIFFICOLTÀ: EEA (escursionisti esperti con attrezzatura, richiede passo sicuro, assenza di vertigini e buona condizione psico-fisica)

CARTINA: Tabacco n.25

EQUIPAGGIAMENTO: convenzionale per escursionismo media montagna (due giorni), set da ferrata, imbrago e casco omologati

TRASPORTO: auto proprie

ISCRIZIONI: entro i due giovedì precedenti (max 15-20 persone compreso sez. Dolo)

I NOSTRI AUTOBUS AL VOSTRO SERVIZIO.

OUR BUSES AT YOUR SERVICE.

ATVO offre tutta una serie di servizi di noleggio per il turismo nazionale ed internazionale, anche per persone con ridotta capacità motoria / ATVO offers a complete range of hire services for national and international tours, also for people with reduced mobility:



ATVO
viaggiamo con voi

ATVO S.p.A. S. Donà di Piave
tel. +39.0421.5944 - noleggi@atvo.it
www.atvo.it

FAP
gruppo ATVO



**SERVIZIO NOLEGGIO
HIRE SERVICE**

ONLINE



SABATO 7 - DOMENICA 8 SETTEMBRE 2025

ANELLO RIFUGIO LAGO RODELLA E RIFUGIO SANTA CROCE DI LAZFONS

MONTI SARENTINI (BZ)

Accompagnatori: *Patrizia Reatto (AE), Nadia Gobbo (ONC)*

Il misterioso e bucolico Lago Rodella si trova a circa 2.250 m s.l.m. sul versante destro della Valle Isarco, all'altezza di Bressanone dove poco più in alto sorge l'omonimo rifugio, dove pernosteremo.

Un panorama grandioso che spazia verso le Dolomiti: Odle, Sass de Putia, Sassolungo, Catinaccio, Sciliar e Latemar, Corno Bianco e Corno Nero si mostrano dal lato più bello e ancora più in là con lo sguardo possiamo intravedere Marmolada e le Pale di San Martino.

Queste meraviglie della natura ci accompagneranno per tutta la durata dell'escursione.

Dal Rifugio Lago Rodella con facili saliscendi tra verdi prati e pascoli arriveremo al rifugio Santa Croce di Lazfons con accanto la graziosa chiesetta ritenuta il più alto santuario delle Alpi.

Scenderemo attraverso un bosco di cirmoli e lungo la Via Crucis che ci riporterà al punto di partenza.



TIPOLOGIA DEL PERCORSO: ad anello

INTERESSE: paesaggistico, culturale

DISLIVELLO:

1° giorno: +700m

2° giorno: + 250m - 900m

DIFFICOLTÀ: E

CARTINA: Tabacco n.40

EQUIPAGGIAMENTO: convenzionale per escursionismo

TRASPORTO: auto proprie o pullman se si raggiunge un numero adeguato di partecipanti

ISCRIZIONI: entro giovedì 4 SETTEMBRE 2025 e fino ad esaurimento posti



FRIGO MECCANICA

REFRIGERAZIONE • CONDIZIONAMENTO

GLI SPECIALISTI DEL FREDDO

MUSILE DI PIAVE (VE) - Via Casebianche, 18 - Tel. 0421.53412
info@frigomeccanica.net - www.frigomeccanica.net



DOMENICA 28 SETTEMBRE 2025

LAGO VOLAIA E RAUCHKOFEL (MONTE FUMO)

ALPI - CATENA CARNICA OCCIDENTALE - UD

Accompagnatori:

*Renato Rossetto (ONC, ASE), Maria Grazia Martini (ONC),
Massimo Ghion (ONC), Gianni Zorzan*

La nostra escursione è un'immersione nella bellezza spettacolare della Catena Paleocarnica delle Alpi Carniche al confine italo-austriaco e ci permette di toccare con mano le Formazioni rocciose relitte della precedente catena montuosa dell'Era Paleozoica, quella Ercinica, coinvolte nella tettonica alpina ed ora visibili grazie all'erosione degli agenti atmosferici. La passeggiata inizia nei pressi del Rifugio Tolazzi, si sale per una valle stretta verso Nord, chiusa da ambo

i lati da pareti rocciose, fino a valicare il Passo Volaia e raggiungere l'incantevole gioiello del Lago omonimo. Qui inizia il sentiero geologico, Wolayersee Geotrail, che con giro ad anello sul versante ovest del Monte Fumo (Rauchkofel) ci permette di osservare da vicino le caratteristiche delle antiche Formazioni rocciose. Dal sentiero si può salire facilmente in cima al Monte Fumo, che è un eccellente balcone panoramico sui gruppi montuosi della regione austriaca.

TIPOLOGIA DEL PERCORSO: andata e ritorno con anello parziale (Geotrail)

INTERESSE: geologico, paesaggistico e panoramico

DISLIVELLO: Lago Volaia + mt 600 - mt 600; anello Geotrail +mt 300 -mt 300; Rauchkofel +mt 200 -mt 200

DIFFICOLTÀ: E, è necessario buon allenamento soprattutto per la salita al monte

CARTINA: Tabacco n.9

EQUIPAGGIAMENTO: convenzionale per escursionismo, abbigliamento di alta montagna

TRASPORTO: auto proprie o pullman al raggiungimento di un numero adeguato di partecipanti

ISCRIZIONI: entro giovedì 25 SETTEMBRE 2025



in via Calvecchia 3
a San Donà di Piave (VE)



DOMENICA 12 OTTOBRE 2025

IL SALTO DEI GRANATIERI SUL MONTE CENGIO

(ALTOPIANO DEI SETTE COMUNI - VI)

Accompagnatori: *Patrizia Reatto (AE), Nadia Gobbo (ONC)*

La Grande Guerra ha trasformato in storia la natura dell'Altopiano di Asiago. Questo itinerario è la testimonianza di uno degli episodi più tragici del conflitto e si sviluppa nell'area sacra del Monte Cengio, zona sud-ovest dell'altopiano. Dalla strada del Cassero si raggiunge per panoramica carrareccia il piazzale Principe di Piemonte m.1286 dove inizia lo spettacolare sentiero di guerra che corre a

precipizio sulla Val d'Astico, con postazioni in caverna, camminamenti di raccordo e tratti sicuri in cengia aperta sui dirupi.

Si raggiunge la cima del Monte Cengio m.1351, da cui il panorama si spinge dalla pianura veneta alle Prealpi Vicentine, al Pasubio ed alle Dolomiti di Brenta. Durante il rientro potremo godere i colori autunnali dei boschi dell'altopiano.



TIPOLOGIA DEL PERCORSO: ad anello

INTERESSE: paesaggistico e storico

DISLIVELLO: + 350mt - 350mt

DIFFICOLTÀ: E

CARTINA: Tabacco n.50

EQUIPAGGIAMENTO: convenzionale
per escursionismo di media
montagna in ambiente autunnale

TRASPORTO: auto proprie

ISCRIZIONI: entro giovedì
9 OTTOBRE 2025



*Costruzione verricelli in acciaio inox,
riparazione eliche cambio passo
e equilibratura dinamica
Costruzione assi e flange accoppiamento*

SAN DONÀ DI PIAVE (VE) - Via Maestri del Lavoro, 16 - Tel. 0421.221080
info@fregonesesnc.it - www.fregonesesnc.it



DOMENICA 26 OTTOBRE 2025

ANELLO FORCELLA AURINE E BIVACCO MENEGAZZI

GRUPPO PALE DI SAN MARTINO (TN)

Accompagnatori: *Florida Buratto, Nadia Gobbo (ONC), Donatella Colosetti*

Il percorso ad anello si snoda dalla base del monte Agner alla Croda Grande.

Lo sguardo spazia sulle cime che circondano Agordo, sulle Pale di San Martino e sul gruppo del Cimonega. Una zona solitaria, non priva di fascino con sentieri poco frequentati. Passando per il Col di Luna sparti acque tra il Cordevole e Mis, su cengie erbose e con leggeri saliscendi si raggiunge il bivacco Menegazzi.



TIPOLOGIA DEL PERCORSO: ad anello

INTERESSE: naturalistico, paesaggistico

DISLIVELLO: + mt 500; - mt 500

DIFFICOLTÀ: E

CARTINA: Tabacco n.022

EQUIPAGGIAMENTO: convenzionale per escursionismo

TRASPORTO: pullman (al raggiungimento di un numero adeguato di partecipanti)

ISCRIZIONI: entro giovedì 23 OTTOBRE 2025

L'ORTICA

di Vazzoler Pierluigi

Prodotti freschi e conservati da agricoltura biologica certificata



SAN DONÀ DI PIAVE (VE) - Via Garibaldi, 109 - Tel. 0421.54045 - lortica@alice.it



GRUPPO GIOVANI

Il CAI GIOVANI è un progetto fortemente voluto dal Presidente Nazionale Antonio Montani e ha lo scopo di attirare e coinvolgere i ragazzi nelle realtà del Club e delle sue sezioni.

È un'opportunità per i giovani di trovare coetanei con la stessa passione e compiere attività di montagna a 360°, avendo anche la possibilità di prendere parte alla vita di sezione.

Il gruppo può collaborare non solo con gli altri gruppi della propria sezione, ma anche con altri "Gruppi Giovani" e scuole di alpinismo di altre sezioni.

I componenti hanno un'età compresa tra i 18 e i 35-40 anni ed oltre a partecipare alle attività sociali del CAI, sono liberi di proporre ed organizzare anche altre iniziative, includendo occasioni che favoriscano l'aggregazione del gruppo (grigliate, serate tematiche, ecc...).

È importante sottolineare che le attività in ambiente non sono dei corsi, ma unicamente delle esperienze che ognuno, invece di svolgerle autonomamente, preferisce fare insieme al Gruppo, per il piacere della condivisione e con la sicurezza e il sostegno dei compagni durante l'avventura montana.

Nella nostra sezione, il gruppo è stato ufficializzato nel maggio 2024 ed i suoi primi promotori sono Marco Bortoluzzo con il considerevole aiuto di Manlio Schioser, Michele Mestre, Gian Marco Bimieri, Elia Buscato, Norbert Tardivo, Daria Caselotto, Alessia Basso e Sara La Rocca, a fronte del forte sostegno del Presidente della Sezione, Enrico Vidal, e del consiglio di sezione.



L'idea risale a marzo 2024, quando il Presidente Enrico presentò il progetto a Marco; entrambi poi presero contatto con il referente regionale del CAI Giovani Veneto Luca Tortora, e si misero al lavoro.

Le attività principali si alternano tra escursioni, ferrate ed arrampicate, ma vi è inoltre la possibilità di andare in montagna tutto l'anno, potendo spaziare tra tutte le opportunità che la montagna offre, anche contando sull'appoggio di chi ha più esperienza, come accompagnatori ed istruttori della sezione.

Il coordinamento del Gruppo Giovani viene svolto da alcuni dei ragazzi appartenenti allo stesso, nello specifico è presente un referente ed un vice-referente; a tutti però si lascia la possibilità di contribuire alla gestione del gruppo.

Inoltre, il coordinatore farà da ponte tra il consiglio direttivo e il resto della sezione, tenendosi in contatto anche con gli altri referenti dei vari gruppi giovani presenti nella regione.

Ora sta a voi prendere parte a questo nuovo e caloroso gruppo di amici!



INFO

gruppogiovani@caisandonna.it | Instagram: [cai.giovani.sandonadipiave](https://www.instagram.com/cai.giovani.sandonadipiave)

Data da definire

USCITA CASERA CERESERA

Dislivello: 450 mt

Escursione di base semplice, immersi prima nella faggeta e poi nell'abettaia; richiesta la padronanza dei dispositivi di sicurezza (ARTVA, pala e sonda).

Domenica 30 Marzo 2025

USCITA COL DE MOI E BIV. LOFF

Dislivello: da definire (sopra i 1000)

Escursione paesaggistica sulle prealpi bellunesi.

Sabato 12 Aprile

USCITA SENTIERO ASTALDI

Dislivello: 300 mt

Sentiero attrezzato tra colori e geologia, sulla Tofana di Mezzo.



USCITA FESTA D'ARRAMPICATA

Domenica 11 Maggio

In collaborazione con il gruppo "Gestione Centro Arrampicata" e la "Scuola di Alpinismo Giovanile", organizziamo una giornata in palestra con giochi di arrampicata, corde tese tra gli alberi, teleferica e altro ancora.

USCITA PONTA LASTOI DE FORMIN

Sabato 24 Maggio

Dislivello: 700 mt

Escursione su una delle cime più panoramiche e meno frequentate del gruppo "Croda da Lago".

USCITA RIFUGIO PRADIDALI

Sabato 7 Giugno

Dislivello: 1000 mt

Punto di riferimento per i molteplici giri nel gruppo delle Pale di San Martino.

USCITA CASERMETTA DOGNA

Ven./Sab./Dom. 20-21-22 Giugno

Partenza venerdì mattina e ritorno la domenica sera, possibile escursione il sabato e altre attività venerdì pomeriggio e domenica mattina.



Sabato 5 Luglio

USCITA MONTE PERALBA

Dislivello: 1200 mt

Per altezza la quarta vetta delle Alpi Carniche, nonché sorgente del fiume Piave e terreno di battaglia.

Sabato 19 Luglio

USCITA TAMER GRANDE

Dislivello: 1000 mt (via normale)

Oltre ad un'eccellente balcone panoramico, offre una bella salita per chi è alle prime armi con l'alpinismo e le vie normali.

Domenica 24 Agosto

USCITA III° CENGIA DEL POMAGAGNON

Dislivello: 1000 mt (ferrata)

Suggestiva escursione, con una facile ferrata e tramite una cengia esposta si può raggiungere "Punta Erbin".

Sabato 13 Settembre

USCITA TOFANA DI ROZES

Dislivello: percorso da definire

Salita ad uno dei 3000 più iconici delle Dolomiti

Domenica 12 Ottobre

USCITA CAMPESTRIN IN GIORNATA

Dislivello: 900 mt

Occasione per conoscere la struttura e festeggiare insieme la stagione. Salita tramite un sentiero, nel bosco, con un paio di tratti ripidi.



OTTOBRATA

FESTA DI CHIUSURA ATTIVITÀ

IN LOCALITÀ E CON MODALITÀ
DA DEFINIRE FESTEGGEREMO
LA FINE DELLE ATTIVITÀ ESTIVE.

TUTTI I SOCI E AMICI SONO I BENVENUTI,
MAGGIORI INFORMAZIONI A SEGUIRE.



CONVENZIONI

RIVOLTE AI SOCI DEL CAI

- **FACTORY OUTLET, EIDER, LAFUMA** - Cornuda (Tv) - Via Padova, 19/b
- **ASPORT'S Mountain equipment di Payer Fabrizio**
Chies d'Alpago (Bl) - Quartier G. Carducci, 141
- **CENTRO DI MEDICINA** - Le prestazioni sono usufruibili presso tutte le sedi.
Sconti per VISITA PER IL RILASCIO DELLA IDONEITÀ SPORTIVA
e SULLE TARIFFE PRIVATE NORMALMENTE APPLICATE ALLA CLIENTELA
ORDINARIA dei medici che hanno aderito alla convenzione
(informarsi sempre al momento della prenotazione)
- **PER GRUPPI E SCUOLE CONVENZIONE CON LA PALESTRA
DI SPORTLER A SILEA**

Per usufruire delle scontistiche è obbligatorio esibire la tessera CAI in corso di validità.



BIBLIOTECA



LA BIBLIOTECA DEL CAI SI RINNOVA E SI ARRICCHISCE DI NUOVI TESORI!



Dopo il restyling, abbiamo ampliato il nostro patrimonio con circa **80 nuovi volumi**, tra cui **guide, saggi, manuali e racconti di avventure**, tutti dedicati al mondo dell'**alpinismo**, dell'**escursionismo** e della natura.

Vi invitiamo a scoprire questo prezioso patrimonio culturale e a immergervi nella bellezza della montagna, anche attraverso le pagine dei nostri libri.

Si ricorda che la Biblioteca della Sezione è aperta durante il normale orario di segreteria.

INFO

biblioteca@caisandona.it



SOCI CAI 2024

25
anni

50
anni

AGOSTINETTO MATTEO
BASSO ANTONIO
BIMIERI GIAN MARCO
BRESOLIN DAVID
BURATTO ANDREA
BUSO DIANA
CARRARO FRANCESCO
CIBIN DIMITRI

DI MICHELE ALDO
FURLANETTO CLAUDIO
GOBBO MARCO
GOBBO STEFANO
LORENZON LERIS
LUCCHETTA CARLO
PASQUALATO ALBERTO

BIASINI CARLA
BUFFOLO STEFANO MARIA
MOLINARO VITO
ORTOLAN ARMANDO
ORTOLAN JOSCA

TESSERAMENTO 2025

Responsabile: Giovanni Polato

QUOTE SOCIALI:

. ORDINARI	€ 50,00
. ORDINARI JUNIORES	€ 29,00
. FAMILIARI	€ 29,00
. GIOVANI	€ 18,00
. QUOTA AGEVOLATA GIOVANI DAL 2° ISCRITTO DEL NUCLEO FAMIGLIARE	€ 9,00
. COSTO TESSERA 1ª ISCRIZIONE	€ 5,00
. RADDOPPIO MASSIMALI ASSICURATIVI IN ATTIVITÀ SOCIALE	€ 5,15

. Il mancato rinnovo esclude la copertura assicurativa e il ricevimento delle stampe sociali. Il rinnovo può essere fatto con procedura online attraverso il canale telematico MyCai, oppure presso la sede sociale in orario di apertura.

INFO:
tesseramento@caisandona.it
Giovanni Polato - 347.8004059

Visita il sito www.caisandona.it: nella sezione "TESSERAMENTO", potrai trovare tutte le indicazioni utili per nuove iscrizioni e rinnovi



Assicurazione CAI

POLIZZA INFORTUNI SOCI IN ATTIVITÀ ISTITUZIONALE

Massimali Combinazione A:

Caso morte € 55.000,00, Caso invalidità permanente € 80.000,00, Rimborso spese di cura € 2.500,00 (Franchigia € 200,00)

Premio: compreso nella quota associativa.

Massimali Combinazione B:

Caso morte € 110.000,00, Caso invalidità permanente € 160.000,00, Rimborso spese di cura € 3.000,00 (Franchigia € 200,00)

Premio aggiuntivo annuo per accedere alla combinazione B: € 5,15.

Soci in regola con il tesseramento 2023 che rinnovano per il 2024: la garanzia si estende sino al 31/03/2025.

POLIZZA SOCCORSO ALPINO IN EUROPA VALIDA ANCHE IN ATTIVITÀ PERSONALE

Premio: compreso nella quota associativa. Soci in regola con il tesseramento 2023 che rinnovano per il 2024: La garanzia si estende sino al 31/03/2025. Nuovi Soci: la garanzia è attiva dal giorno successivo all'iscrizione (anche nel periodo 1° novembre - 31 dicembre 2023) a condizione che risultino registrati nella piattaforma di Tesseramento.

Massimale: Rimborso spese: fino a € 25.000,00. Diaria da ricovero ospedaliero: € 20,00/giorno per massimo 30 giorni. Massimale per assistenza medico psicologo per gli eredi: fino a € 3.000,00/Socio.

POLIZZA DI RESPONSABILITÀ CIVILE IN ATTIVITÀ ISTITUZIONALE (INCLUSO SU PISTA DA SCI)

Per i Soci in regola con il tesseramento è attiva la copertura di responsabilità civile in attività istituzionale. I non Soci, che partecipano alle attività istituzionali, sono automaticamente assicurati per la responsabilità civile verso terzi.

POLIZZA INFORTUNI IN ATTIVITÀ INDIVIDUALE

Per tutti i Soci in regola con il Tesseramento 2024 sarà possibile attivare una polizza personale contro gli infortuni che dovessero derivare dall'attività personale propriamente detta in uno dei contesti tipici di operatività del nostro Sodalizio (alpinismo, escursionismo, speleologia, scialpinismo, etc.).

La polizza coprirà tutti gli ambiti di attività tipiche del Sodalizio, senza limiti di difficoltà e di territorio, ed avrà durata annuale, dal 1° gennaio al 31 dicembre 2024.

Tale copertura è attivata dalla Sezione, su richiesta del Socio.

Massimale Combinazione A: Morte: € 55.000,00, Invalidità permanente: € 80.000,00

Spese di cura: € 2.500,00 (Franchigia € 200,00) Indennità giornaliera per ricovero: € 30,00

Premio annuale: € 126,50

Massimale Combinazione B: Morte: € 110.000,00, Invalidità permanente: € 160.000,00, Spese di cura: € 3.000,00 (Franchigia € 200,00), Indennità giornaliera per ricovero: € 30,00

Premio annuale: € 252,90

POLIZZA RESPONSABILITÀ CIVILE IN ATTIVITÀ INDIVIDUALE (INCLUSO SU PISTA DA SCI)

I Soci in regola con il Tesseramento 2024 possono attivare una polizza di Responsabilità Civile che tiene indenni - previa corresponsione del relativo premio - di quanto si debba pagare, quali civilmente responsabili ai sensi di legge, a titolo di risarcimento (capitali, interessi, spese) per danni involontariamente cagionati a terzi per morte, per lesioni personali e per danneggiamento a cose, in conseguenza di un fatto verificatosi durante lo svolgimento delle attività personali, purché attinenti al rischio alpinistico, escursionistico o comunque connesso alle finalità del CAI (di cui all'art 1 dello Statuto vigente).

Nella garanzia sono compresi il Socio che vi ha aderito unitamente alle persone comprese nel nucleo familiare, ed i figli minorenni anche se non conviventi, purché regolarmente Soci per l'anno 2024.

La polizza avrà durata annuale, dal 1° gennaio al 31 dicembre 2024.

Tale copertura è attivata dalla Sezione, su richiesta del Socio.

Premio annuale: € 12,50.

NOTA

Presso la sede della sezione sono disponibili le informazioni complete e i dettagli delle polizze



SCALE DI VALUTAZIONE DELLE DIFFICOLTÀ

ESCURSIONISMO

T = turistico

Itinerario alla portata di tutti, si svolge su stradine, mulattiere o larghi sentieri; i percorsi generalmente non sono lunghi, non presentano alcun problema di orientamento e non richiedono un allenamento specifico se non quello tipico della passeggiata. Si sviluppa nelle immediate vicinanze di paesi, località turistiche, vie di comunicazione e riveste particolare interesse per passeggiate facili di tipo culturale o turistico - ricreativo.

E = escursionistico

Itinerario che si svolge su sentieri con evidenti tracce in terreno di vario genere (es. pascoli, detriti, pietraie) e che corrisponde in gran parte a mulattiere realizzate per scopi agro-silvo-pastorali, militari o a sentieri di accesso a rifugi o di collegamento fra valli vicine; sono generalmente segnalati con vernice od ometti; è richiesto un discreto allenamento fisico e capacità di orientamento.

EE = escursionisti esperti

Si tratta di itinerari generalmente segnalati ma che implicano una capacità di muoversi agevolmente su terreni impervi e infidi, con tratti attrezzati o rocciosi; è richiesto un buon allenamento, una buona conoscenza della montagna, tecnica di base e un equipaggiamento adeguato. Corrisponde generalmente a un itinerario di traversata nella montagna medio alta e può presentare dei tratti attrezzati.

EEA = escursionisti esperti con attrezzatura

Vengono indicati sentieri attrezzati o vie ferrate che conducono l'escursionista su pareti rocciose o su creste e cenge, preventivamente attrezzate con funi e/o scale senza le quali il procedere costituirebbe una vera e propria arrampicata. Richiede adeguata preparazione ed attrezzatura quale casco, imbrago e kit da ferrata.

EAI = escursionismo in ambiente innevato

Itinerari in ambiente innevato che richiedono l'utilizzo di racchette da neve, con percorsi evidenti e riconoscibili, con facili vie di accesso, di fondo valle o in zone boschive non impervie o su crinali aperti e poco esposti, con dislivelli e difficoltà generalmente contenuti che garantiscano sicurezza di percorribilità.

SCI ESCURSIONISMO

• VERDE (facile)

Si svolge su terreni in falsopiano privi di ostacoli, con contenuta lunghezza e dislivello. L'orientamento è facile ed è sufficiente possedere una tecnica di base.

• BLU (medio)

Si svolge su terreno con pendenze contenute, moderate cunette e dossi, con qualche breve passaggio a mezza costa. L'orientamento è più difficoltoso e richiede una discreta padronanza sci escursionistica.

• ROSSO (impegnativo)

Si svolge su terreno vario, con gradini, cunette e dossi più o meno marcati, con tratti anche a mezza costa. Lo sviluppo altimetrico e la lunghezza sono consistenti. Esso richiede la padronanza di una buona tecnica sciistica in discesa, buone conoscenze dell'orientamento e della nivologia. È quindi necessaria una buona esperienza sci-escursionistica.

• GIALLO (molto impegnativo)

Si svolge sempre su terreno vario, ma con pendenze più accentuate, attraversamenti di mezze coste spesso impegnative e di zone che possono essere impervie e comportanti serie difficoltà, escluse quelle di carattere alpinistico (roccia e ghiaccio). Le lunghezze e i dislivelli dei percorsi sono consistenti. Esso è consigliabile solo per sciatori con molta esperienza del fuori pista ed in possesso di un'ottima tecnica sciistica.



SCIALPINISMO

MS

Medio sciatore. Terreno caratterizzato da pendii aperti di pendenza moderata e dislivelli contenuti.

BS

Buon sciatore. Terreno con inclinazione fino a 30-35°; lunghezza e dislivelli discreti. In taluni punti si richiede una buona tecnica di discesa.

OS

Ottimo sciatore. Terreno ripido, tratti esposti, passaggi obbligati, lunghezza e dislivelli sostenuti; in taluni punti si richiede di curvare ed arrestarsi in breve spazio e nel punto voluto.

MSA

Medio sciatore alpinista. Per raggiungere la cima potrebbe essere necessario proseguire a piedi su percorso di roccia o di misto.

BSA

Buon sciatore alpinista. L'itinerario, oltre all'impegno sciistico richiesto ad un BS, presenta anche caratteri alpinistici: percorso di ghiacciaio, di creste, di tratti rocciosi.

OSA

Ottimo sciatore alpinista. L'itinerario, oltre all'impegno sciistico richiesto ad un OS, presenta anche caratteri alpinistici: percorso di ghiacciaio, di creste, di tratti rocciosi, crepacci terminali.

CICLOESCURSIONISMO

TC

Turistico. Percorso su strade sterrate dal fondo compatto e scorrevole, di tipo carrozzabile.

MC

Per cicloescursionisti con media capacità tecnica. Percorso su sterrate con fondo poco sconnesso o poco irregolare (tratturi, carrarecce, etc.) o su sentieri con fondo compatto e scorrevole.

BC


Per cicloescursionisti di buone capacità tecniche. Percorso su sterrate molto sconnesse o su mulattiere e sentieri dal fondo piuttosto sconnesso ma abbastanza scorrevole oppure compatto ma irregolare, con qualche ostacolo naturale (per es. gradini di roccia o radici).

OC

Per cicloescursionisti di ottime capacità tecniche. Come sopra ma su sentieri dal fondo molto sconnesso e/o molto irregolare, con presenza significativa di ostacoli.

EC

Massimo livello per il cicloescursionista. Percorso su sentieri molto irregolari, caratterizzati da gradoni e ostacoli in continua successione, che richiedono tecniche di tipo trialistico.





ORGANIGRAMMA

CAI SEZIONE DI SAN DONÀ DI PIAVE

CONSIGLIO DIRETTIVO

PRESIDENTE

Enrico Vidal

VICE PRESIDENTE

Andrea Ombrella

CONSIGLIERI

Claudio Bellinaso,
Michele Cereser,
Enrico Fontanella,
Adriano Montagner,
Cinzia Saramin,
Luca Zanchi,
Manfredo Zanetti

TESORIERE

Luciano De Din

VICE TESORIERE

Daniela Vanzetto

REVISORI DEI CONTI

Massimo Lucca,
Giovanni Polato,
Alberto Vendramini

DELEGATI

Giacomo De Stefani,
Manlio Schioser

SEGRETARIA

Anna De Rossi

BIBLIOTECA

Valentina Capuzzo

RESPONSABILE

TESSERAMENTO

Giovanni Polato

GESTIONE TESSERAMENTO

Carmen Bardellotto, Luigi Bucciol,
Valentina Capuzzo, Stefano Cosolo,
Elena Del Ministro, Anna De Rossi,
Mauro Ferracini, Marta Mengo,
Annalia Pettenò, Patrizia Reatto,
Daniele Sepulchi, Lorenza Smaniotto,
Federica Tonetto, Franco Uliana,
Daniela Vanzetto, Alberto Vendramini,
Alice Zanetti

RESPONSABILI GRUPPI

ESCURSIONISMO

Eleonora Fecchio

SCUOLA DI ALPINISMO

"ADRIANO PERISSINOTTO"

Demis Montagner

SCUOLA DI ALPINISMO

GIOVANILE

Armando Ortolan

GRUPPO ALPINISMO GIOVANILE

Giacomo Gobbo

GRUPPO GIOVANI

Marco Bortoluzzo,
Michele Mestre

MONTAGNATERAPIA

Eleonora Fecchio

GRUPPO MOUNTAIN BIKE

"RUOTE IN SPALLA"

Renzo Cristofolletto

GRUPPO ROCCIA "I REPETINI"

Luigi Fregonese

COMITATO DI GESTIONE

CENTRO ARRAMPICATA

SPORTIVA

Marco Gobbo

GRUPPO "SPERANEVE"

Paolo Pedrocchi

SCI DISCESA E SNOWBOARD

Massimo Lava

GRUPPO ESCURSIONISMO

"QUEI DEL MARTI"

Alberto Vendramini (Coordinatore)

OPERATORI NATURALISTICI E

CULTURALI E TUTELA AMBIENTE

MONTANO

Maria Grazia Martini

ISPETTORI CAMPESTRIN

Raffaele Bragato, Sergio Ruzzante

COMITATO DI GESTIONE

CASERMETTA VUERICH

Claudio Bellinaso, Manfredo Zanetti

GINNASTICA PRESCIISTICA

Claudio Bellinaso

RESPONSABILE MAGAZZINO

Francesco Bardellotto

REDAZIONE AZIMUT

Giorgia Pivato

CARICHE NAZIONALI ED INTERREGIONALI

CONSIGLIERE REGIONALE CAI VENETO

Patrizia Reatto

COMPONENTE SCUOLA BIVENETA

ALPINISMO E SCIALPINISMO

Demis Montagner, Paolo Pedrocchi

COMPONENTE SCUOLA VFG

INTERREGIONALE DI ESCURSIONISMO

REF. PER CICLOESCURSIONISMO

Renzo Cristofolletto

RAPPRESENTANTE CONSIGLIO AMBITI

TERRITORIALI CACCIA REGIONE VENETO

Giacomo De Stefani

SITUAZIONE SOCI AL 31-10-2024



INDIRIZZI MAIL GRUPPI

alpinismogiovanile@caisandona.it
scuolaag@caisandona.it
campestrin@caisandona.it


centroarrampicata@caisandona.it
dogna@caisandona.it
escursionismo@caisandona.it

onc.tam@caisandona.it
queidelmarti@caisandona.it
repetini@caisandona.it

ruoteinspalla@caisandona.it
scuolaalpinismo@caisandona.it
speraneve@caisandona.it



WILD SHOP



ALPINISMO
TREKKING
ARRAMPICATA
BOULDERING

ABBIGLIAMENTO TECNICO
CALZATURE
SCARPETTE PER ARRAMPICATA
ZAINI
ATTREZZATURA PER ALPINISMO

SCONTI
AI SOCI CAI

SERVIZIO
RISUOLATURA

VIA MEUCCI 3
MONTEBELLUNA
Z.I. GUARDA

APERTURA
LUN-VEN 7.30-18.30
SAB 8.00-12.00

M&M CALZATURIFICIO
info@ilrisuolatore.it
0423 604147

Scarponi da trekking
Caccia e pesca
Scarpette d'arrampicata
Stivali da moto



SPORTMARKET®

IL VERO NEGOZIO DI SPORT

dal 1973



MONTURA®
corner

SPORTMARKET Srl

Via Rù Bianco n. 5

Cornuda TV

tel 0423 639801

sportmarket@sportmarket.it

facebook: sportmarket

www.sportmarket.it