



Le Piccole Dolomiti

Attività della Sezione di Vicenza
del Club Alpino Italiano 2024 - 2025



Periodico semestrale - N. 2 - Novembre 2024 - Sped. in a.p. - 70% - Vicenza Ferrovia - Contiene I.P.

Sede Sociale: Contra' Porta S. Lucia, 95 - Vicenza
Tel. 0444 513012 e-mail: segreteria@caivicenza.it
www.caivicenza.it



Oliunìd

oliunid.it

Shop online



**Negoziò specializzato
in arrampicata,
alpinismo e outdoor**

Oliunìd Shop vicino a te: Vicenza, Padova, Verona

Arianna Cristini sulla via del Gran Diedro - Tognazza - Foto di Giacomo Peruffo



CAI VICENZA APS

2024 - 2025

Care socie, cari soci

Il programma della stagione 2024-25 organizzato dai nostri volontari per i soci e per la cittadinanza si pone come obiettivi la conoscenza e il rispetto dell'ambiente e l'adozione di buone pratiche per poterlo frequentare in ragionevole sicurezza e propone iniziative di carattere scientifico e culturale. Presentiamo i corsi organizzati di alpinismo, escursionismo, speleologia, torrentismo, alpinismo giovanile, preparazione fisica, BLS con l'uso del defibrillatore, le uscite del gruppo Rocciatori e del gruppo Montagnaterapia, e il ricco calendario di escursioni di varia difficoltà programmato dalla nostra Commissione Gite nei fine settimana e dal Gruppo dei Cercasentieri il mercoledì, i programmi della sottosezione di Noventa e del Gruppo di Camisano. Va evidenziata la nascita del Gruppo Giovani che incentiva la partecipazione dei soci della fascia di età tra i 18 e i 35 anni. Oltre alle attività in ambiente vengono organizzate numerose serate culturali che trattano di sport, tecnica e cultura alpina.

Il Consiglio Direttivo della Sezione coglie l'opportunità per evidenziare due importantissime ricorrenze che cadranno nell'anno 2025:

150° anniversario della fondazione della nostra Sezione di Vicenza e 100° anniversario della Scuola Alpinismo, Scialpinismo e Arrampicata Libera "U. Conforto"

Riassumiamo i principali eventi che si svolgeranno in città da marzo a novembre 2025:

Sabato 1 marzo – Sala degli Stucchi: inaugurazione delle celebrazioni per il 150° anniversario della Sezione, con presentazione della pubblicazione sui 150 anni di storia della Sezione CAI di Vicenza; descrizione di nuovi itinerari urbani realizzati dall'Amministrazione Comunale in collaborazione con il CAI; i sentieri potranno essere percorsi dalla cittadinanza **domenica 2 marzo** con il coordinamento dei gruppi della nostra Sezione.

Sabato 12 aprile – Teatro Astra: assemblea elettiva dei Delegati del Gruppo Regionale Veneto del CAI in rappresentanza delle 64 Sezioni.

Sabato 11 ottobre – Palazzo Cordellina: seminario Nazionale BiblioCAI con la partecipazione dei bibliotecari di tutte le sezioni CAI d'Italia.

Domenica 12 ottobre – Teatro Astra: congresso degli Istruttori delle 47 Scuole di Alpinismo, Scialpinismo e Arrampicata libera del Veneto e del Friuli Venezia Giulia.

LE PICCOLE DOLOMITI

Periodico semestrale - N. 2 - Novembre 2024 - Sped. in a.p. - 70% - Vicenza Ferrovia - Contiene I.P.

Redazione: CAI sezione di Vicenza, Contra' Porta S. Lucia, 95 - 36100 Vicenza - tel. 0444 513012

Autorizzazione del Tribunale di Vicenza n. 113 del 20/10/1968

Stampa: Tipolitografia PAVAN snc - Vicenza - Tel. 0444 500159 - e-mail: pavantip@libero.it

Copertina: Ey Studio

Sabato 15 novembre – Vicenza: convegno medico a carattere nazionale avente per tema “Patologie croniche e frequentazione responsabile della montagna” organizzato dalla Commissione Medica Interregionale Veneto Friulana Giuliana in collaborazione con l’Università di Padova.

Sono inoltre previste tre pubblicazioni:

- 1) 150 anni di storia della Sezione
- 2) Atti del convegno medico
- 3) Guida che raccoglie una selezione di itinerari di roccia, ghiaccio, scialpinismo e arrampicata sportiva presenti nella provincia di Vicenza

Oltre a incontri di carattere istituzionale che coinvolgono soprattutto addetti ai lavori come i bibliotecari di tutte le Sezioni CAI d’Italia, i delegati delle Sezioni del Veneto, gli istruttori delle Scuole di alpinismo scialpinismo e arrampicata del Veneto e del Friuli V.G., sono previste manifestazioni ed eventi culturali aperti ai soci e alla cittadinanza come la percorrenza dei sentieri urbani, un progetto sostenuto dal Comune che intende promuovere il benessere dei cittadini attraverso la valorizzazione del movimento e della vita all’aria aperta e la conoscenza e frequentazione del territorio periurbano, e il Convegno Medico che è aperto non solo ai medici e agli operatori sanitari ma anche a soci interessati a questa importante tematica legata alla frequentazione responsabile della montagna.

Stiamo valutando anche altre iniziative come ad esempio la realizzazione di una mostra fotografica che illustri momenti di storia della nostra Sezione; a questo proposito chiediamo, a chi volesse produrre del materiale fotografico, di segnalare a segreteria@caivicenza.it la propria disponibilità.

Sono eventi che impegnano molti soci volenterosi e che richiedono anche ingenti sforzi economici; stiamo chiedendo a Enti, Aziende e mecenati un contributo per sostenere queste iniziative.

*Il Presidente a nome del Consiglio Direttivo
Maurizio Dalla Libera*

CARICHE SEZIONALI 2024-2027

Consiglio Direttivo:

Presidente	Maurizio Dalla Libera
Vice Presidenti	Claudio Baccarin, Franco Pavan
Consiglieri	Daide Buson, Alessandra Colla, Luca Corradin, Emma Dal Pra, Danilo Franchini, Marilena Maistrello, Alberto Nicolin, Carlo Saccardo,
Segretaria del Consiglio	Emma Dal Pra
Delegati all’Assemblea Nazionale	Augusto Bertolotto, Ronald Armando Carpenter, Luca Corradin, Emma Dal Pra, Maurizio Dalla Libera, Chiara Sandri, Giovanni Vaccari

Collegio dei revisori dei conti:

Presidente	Giuseppe Sperotti
Componenti	Adelida Pace, Valeria Silvana Rama

Tesoriere Marco Costantin

**L’ASSEMBLEA ORDINARIA E STRAORDINARIA DEI SOCI
È CONVOCATA MARTEDÌ 25 MARZO 2025 ALLE ORE 20.15**

presso l’Istituto dei Padri Saveriani in Viale Trento, 119

inverno
2024/2025

HAI MAI PROVATO
AL VERENA?

Lezioni di SCI E SNOWBOARD per TUTTI!

*"NON IMPORTA CHE LIVELLO DI SCIATORE SEI
AL VERENA TI DIVERTIRAI"*

Potrai fare lezioni individuali, con amici e
parenti, o partecipare a lezioni di gruppo
nel week end o infra-settimanale.

*Vuoi approcciare
al fuoripista?*

Scansiona il QR Code per scoprire
di più sui nostri corsi!



"Questo è l'inverno
BUONO"



Trovi tutte le informazioni utili su:
www.scuolasciverena.com

oppure contattandoci via e-mail a:
info@scuolasciverena.com
sapremo formulare la proposta
migliore per te e la tua famiglia.

scuola sci verena  



VERENA
SCUOLA ITALIANA SCI
 **asiagoneve**



CLUB ALPINO ITALIANO, SEZIONE DI VICENZA APS

C.F.: 80017850241 - P.I.: 02471980249

pec: vicenza@pec.cai.it

IBAN: IT 05 T 05018 11800 0000 1103 5524

ORARI DI APERTURA DELLA SEDE

Mercoledì 20:30-22:00 (chiusa in agosto e nelle festività)

ORARI DI SEGRETERIA

Mercoledì 20:30-22:00 (chiusa il 06-13-20/08 e nelle festività)

Venerdì dalle 16:00-18:00 dal 08 novembre a fine aprile (chiusa il 27/12, 03/01 e nelle festività)

ORARI DELLA BIBLIOTECA

Mercoledì 20:30-22:00 (chiusa in agosto e nelle festività)

oppure su appuntamento telefonando al 335 7648583 o al 348 4533477.

QUOTE SOCIALI	RINNOVO	NUOVI SOCI
SOCIO ORDINARIO (dal 26° anno di nascita compreso)	Euro 52,00 *	Euro 60,00*
SOCIO ORDINARIO JUNIORES (dal 18° al 25° anno di nascita compreso)	Euro 27,00	Euro 35,00
SOCIO FAMILIARE (dal 26° anno di nascita compreso) (coabita ed è legato da vincoli familiari, anche di fatto con un socio ordinario di riferimento)	Euro 27,00	Euro 35,00
SOCIO GIOVANE (fino al 17° anno di nascita compreso)	Euro 17,00	Euro 25,00
2° SOCIO GIOVANE (fino al 17° anno di nascita compreso) solo con socio ordinario di riferimento	Euro 9,00	Euro 17,00
Abbonamento annuale a "Le Alpi Venete"	Solo per soci Juniores Euro 5,00	
Invio bollini a casa	Euro 3,00	

(*) comprensivo dell'abbonamento annuale a "Le Alpi Venete"

TESSERAMENTO 2025

Il tesseramento può essere effettuato scegliendo fra le seguenti modalità:

- **in sede dal giorno 06 novembre** compilando l'apposito modulo (meglio se scaricato dal sito alla voce "sezione di Vicenza/segreteria/moduli di iscrizione" e compilato a casa) e pagando in contanti o con il POS (soluzione da preferire).

- **on line dal giorno 05 novembre** seguendo le istruzioni contenute nel sito alla voce "sezione di Vicenza/segreteria/tesseramento/on-line"

IBAN per il bonifico: IT 05 T 05018 11800 0000 1103 5524

c/o Banca Etica, filiale di Vicenza

AVVERTENZE IMPORTANTI

- **I NUOVI SOCI** devono:
 - a) fornire una foto tessera con scritto sul retro cognome e nome
 - b) certificare il proprio indirizzo mail rispondendo alla comunicazione del CAI.
- **RITIRO TESSERE:** le tessere non ritirate, saranno conservate in segreteria per due anni dopodichè saranno cestinate. In caso di successiva richiesta verrà rilasciato un duplicato al costo di 5,00 €. (es. una nuova tessera 2025 non ritirata verrà cestinata a dicembre 2026).
- **INVIO BOLLINI A CASA:** nel caso di mancata consegna da parte del servizio postale, non verrà effettuato un nuovo invio e il bollino sostitutivo potrà essere ritirato solo in segreteria.
- **RECUPERO ANZIANITÀ:** chi non ha rinnovato il bollino negli anni precedenti può iscriversi come “nuovo socio” e ripartire da zero o riscattare le annualità versando per ogni anno di mancato rinnovo:
Soci Ordinari 11,00 € - Soci Familiari e Soci Ordinari Juniores 5,00 € - Soci Giovani 1,60 €
- **PIATTAFORMA MyCAI:** registrandosi alla piattaforma mycai sarà possibile verificare la propria situazione (tesseramento, assicurazioni, titoli) e modificare i dati personali (telefono, indirizzo, mail).
Per registrarsi digitare nella barra di ricerca del browser: **<https://soci.cai.it>** e seguire le istruzioni.

Si raccomanda a tutti di rinnovare per tempo l'iscrizione entro il 31 marzo, altrimenti si perdono i benefici previsti, quali le coperture assicurative per tutti e le pubblicazioni “La Rivista del CAI”, “Le Alpi Venete”, “Le Piccole Dolomiti” per i soci ordinari.

È possibile iscriversi anche dopo il 31 marzo fino al 31 ottobre senza alcuna penale, ma non si potranno ricevere le pubblicazioni arretrate.

COPERTURE ASSICURATIVE 2025 PER I SOCI, COMPRESSE NEL BOLLINO

- **Polizza Infortuni, RC e tutela legale** esclusivamente quando si partecipa alle attività sociali.
- **Polizza Soccorso Alpino** anche quando si svolge attività personale.

COPERTURE ASSICURATIVE A DOMANDA PER I SOCI

- a) **Raddoppio dei massimali della polizza infortuni**
(Combinazione B) solo in attività sociale. Premio annuo 5,50 €
- b) **Polizza RC in attività personali** anche sulle piste da sci o attinenti all'alpinismo, all'escursionismo o comunque connesse alle finalità del CAI.
Nella garanzia sono compresi anche i soci conviventi con il socio stipulante ed i figli minorenni soci anche se non conviventi. Premio annuo 12,50 €
- c) **Polizza infortuni in attività personale combinazione A** in contesti tipici della operatività del CAI (alpinismo, escursionismo, speleologia, scialpinismo, etc.) senza limiti di difficoltà e di territorio. Premio annuo 126,50 €
- d) **Polizza infortuni in attività personale combinazione B** (raddoppia i massimali previsti dalla combinazione A) in contesti tipici della operatività del CAI (alpinismo, escursionismo, speleologia, scialpinismo, etc.) senza limiti di difficoltà e di territorio. Premio annuo 253,00 €

N.B.: Le polizze b), c), d) operano per anno solare: dal 1° gennaio al 31 dicembre e sono attive dalle ore 24:00 del giorno di inserimento nella piattaforma nazionale.

COPERTURE ASSICURATIVE PER I NON SOCI

Il NON SOCIO che partecipa alle attività sociali promozionali è obbligato, contestualmente all'iscrizione all'attività, a stipulare le polizze contro gli infortuni-RC e per il Soccorso Alpino.
Premio giornaliero per infortunio-RC 8,50 €
Premio giornaliero per Soccorso Alpino 4,50 €

Informazioni dettagliate sono disponibili su:

www.cai.it/associazione-3/assicurazione/



TOBALDINI

TRATTAMENTI SUPERFICIALI DEI METALLI DAL 1950

TOBALDINI S.p.A.

Via Olmo S.R. 11, n° 64
36077 Altavilla Vicentina (VI)
Tel. 0444 - 34 91 77
Fax: 0444 - 34 92 31
web-site: www.tobaldini.it
e-mail: tobaldini@tobaldini.it

PROPOSTE CULTURALI

SERATE DI SPORT, TECNICA E CULTURA ALPINA

Gennaio 2025

Martedì 14 gennaio 2025 - Gruppo Rocciatori Renato Casarotto
ore 21 Sala Circostrizione 4 via Turra 69 (VI)

Val d'Adige Plasir

Manuel Leorato e Cristian Confente presenteranno la nuova guida dedicata alla Val d'Adige contenente le relazioni di più di 150 vie di bassa e media difficoltà.

Martedì 28 gennaio 2025

ore 21 Sala Circostrizione 4 via Turra 69 (VI)

"IN TERRA INCOGNITA"

La campagna alpinistico-esplorativa che spalancò la strada alla conquista del Campanile di Val Montanaia e non solo.

Eugenio Cipriani, giornalista e scrittore di montagna, è autore, assieme a Luca Calvi, del libro "In terra incognita", libro che offre la traduzione dei testi scritti da Steinitzer negli anni dal 1900 al 1902 e pubblicati sul bollettino del DOAV, il Club alpino austro-tedesco. Heinrich Steinitzer, nato a Monaco 1869 e morto nel 1947, è stato un grafologo ed un alpinista. In questa seconda veste fu autore di un'intensa attività esplorativa condotta, negli anni a cavallo fra il diciannovesimo e il ventesimo secolo, sulle montagne che oggi rientrano nel Parco Naturale delle Dolomiti Friulane. I racconti dello Steinitzer, scritti durante la Belle Epoque, parlano di un luogo, le Prealpi Carniche (che lui chiama Clautane), di borghi, di personaggi, di situazioni, di atmosfere, di scoperte risalenti a oltre un secolo fa ma ancora oggi di grande attualità.

Febbraio 2025

Martedì 4 febbraio 2025 - Gruppo Grotte G. Trevisiol
ore 21 Sala Circostrizione 4 via Turra 69 (VI)

Maurizio Da Meda : Le Grotte della Valdastico

Il racconto attraverso foto, video e narrazioni di avventure speleologiche del Gruppo Grotte Trevisiol nella Valdastico.

Martedì 18 febbraio 2025 - Commissione Peruffo
ore 21 Sala Circostrizione 4 via Turra 69 (VI)

Biografia dell'orso: storia di un reinserimento sulle Alpi

Tema della serata è la storia della reintroduzione dell'orso sulle nostre montagne, vicenda avvincente e piena di sfaccettature, con il contributo di alcuni esperti che introdurranno i presenti alla biologia di questo animale e al suo regno, alla storia del progetto europeo "Life Ursus" e ai suoi sviluppi e alle conseguenze della reintroduzione, compresa l'eventualità di incontrarlo durante le nostre attività in montagna.

Relatori della serata:

Tommaso Sitzia - professore associato al Dipartimento Territorio e Sistemi Agro-Forestali TESAF dell'Università di Padova.

Enrico Ferraro - laurea in Scienze Biologiche e Scienze e Tecnologie per la Natura, Accompagnatore di Media Montagna, Guida Ambientale Escursionistica.

Massimo Vettorazzi - Ingegnere Ambientale, membro della commissione TAM della SAT di Trento e del Gruppo grandi Carnivori del CAI.

Marzo 2025

Martedì 11 marzo 2025 - Gruppo Rocciatori Renato Casarotto
ore 21 Sala Circostrizione 4 via Turra 69 (VI)

Alpinismo in rosa

Martina Guglielmi conosciuta per il suo blog "Avevo le vertigini" ci parlerà della figura femminile nella storia dell'alpinismo tra racconti ed aneddoti

Martedì 18 marzo 2025 - Commissione Medica
ore 21 Sala Circostrizione 4 via Turra 69 (VI)

Corso di Primo Soccorso in ambiente montano

Dedichiamo una serata al Primo Soccorso, sottolineando quello che si può, ma anche quello che non si deve fare, quando si viene chiamati a soccorrere una persona in un ambiente particolare come quello montano.

Martedì 25 marzo 2025 - Commissione Peruffo
ore 21 Sala Circostrizione 4 via Turra 69 (VI)

La terra di Mezzo – Islanda, un ponte tra due mondi

(Uscita in ambiente Sabato 28 Giugno 2025)

Un viaggio in questa (un tempo) remota isola subartica raccontato con immagini dall'inconsueto punto di vista dai due naturalisti vicentini in trasferta Roberto Fiorentin e Stefano Tasinazzo.

Nell'uscita in ambiente, accompagnati da Roberto e Stefano, andremo a conoscere la vegetazione stagionale della parte nord dell'Altopiano di Asiago.

Aprile 2025

Martedì 1 aprile 2025 - Gruppo Rocciatori Renato Casarotto
ore 21 in Sede, Sala Carega

Storia dell'Alpinismo 4

Nicola de Benedetti e Maurizio Morbin continueranno la loro narrazione della storia dell'alpinismo dagli anni 70 agli anni 90 "Il nuovo Mattino"

Martedì 15 aprile 2025

Gruppo Rocciatori Renato Casarotto e Vicenza Canyoning
alle ore 21 nella Sala Consiliare della Circostrizione 4, Via Turra 69 VI

Val Barbarena Bastarda, dall'arrampicata al torrentismo

In provincia di Vicenza esiste una valle isolata e poco conosciuta, dove per decenni il CAI Vicenza ha arrampicato, esplorato grotte e più recentemente sceso tutte le sue meravigliose cascate. Durante la serata alpinisti e speleologi ci racconteranno le loro scoperte ad avventure.

Maggio 2025

Martedì 6 maggio 2025 - Gruppo Rocciatori Renato Casarotto
ore 21 Sala Circostrizione 4 via Turra 69 (VI)

In vetta ai 3000 delle Dolomiti

Serata con Beppe Ziggiotto che ci racconterà, attraverso alcune immagini ed un filmato, il lungo “viaggio” che lo ha portato a salire tutte le 86 cime dolomitiche che superano i 3000 metri di altitudine.

Martedì 20 maggio 2025 - Commissione Peruffo
ore 21 Sala Circostrizione 4 via Turra 69 (VI)

Fiori e piante del Gruppo del Carega

(Uscita in ambiente Sabato 7 Giugno 2025)

Silvio Scandolaro, un passato da valente alpinista, presenterà le sue conoscenze relative alla flora dei Lessini e in particolare del gruppo del Carega. Nell'uscita in ambiente Silvio ci farà scoprire la vegetazione e la fauna del gruppo del Carega.

Martedì 27 maggio 2025 - Gruppo Grotte G. Trevisiol
ore 21 in Sede, Sala Carega

Filippo Gregori: Il Respiro delle Grotte.

Serata a tema scientifico sulla meteorologia ipogea.

Giugno 2025

Martedì 10 giugno 2025 - Gruppo Grotte G. Trevisiol
ore 21 Sala Circostrizione 4 via Turra 69 (VI)

Corpo Nazionale Soccorso Alpino e Speleologico: prevenzione degli incidenti in grotta

Settembre 2025

Martedì 23 settembre

ore 21 Sala Circostrizione 4 via Turra 69 (VI)

Sentieri urbani di Vicenza

Alberto Nicolin presenterà i 5 sentieri urbani realizzati in collaborazione con il Comune di Vicenza.

Novembre 2025

Martedì 11 novembre 2025 - Vicenza Canyoning
ore 21 Sala Circostrizione 4 via Turra 69 (VI)

Il parco fluviale del Roosbach

Alla scoperta della valle del Rio Cavallo di Folgaria. Dagli altopiani Cimbri alla valle dell'Adige tra storia, tradizioni secolari e meravigliose cascate.

Martedì 25 novembre 2025

ore 21 Sala Circoscrizione 4 via Turra 69 (VI)

“Camminando alla riscoperta di Capitan Toni”

Con Stefano Fracasso e Piero Faggionato.

In occasione dell'ottantesimo anniversario della morte di Toni Giuriolo, brillante intellettuale, capitano degli alpini, fervente antifascista, valoroso comandante partigiano caduto in battaglia contro i tedeschi, socio della nostra Sezione, CAI e ISTREVI hanno voluto riproporre la figura di Capitan Toni camminando sui sentieri da lui percorsi in occasione dello sganciamento dal rastrellamento di Malga Fossetta (giugno 1944) e della battaglia di m. Belvedere (12 dicembre 1944) dove trovò la morte cercando di soccorrere i feriti.

Dicembre 2025

Data da definire - *Scuola Conforto*

ore 21 Sala Circoscrizione 4 via Turra 69 (VI)

Aggiornamento neve e valanghe

GRIGOLETTO GOMME

VIA VICENZA, 2
CAMISANO VICENTINO
TEL. 0444 610241
WWW.GRIGOLETTOGOMME.IT



- *VENDITA & ASSISTENZA PNEUMATICI*
- *CONVENZIONE PNEUMATICI FLOTTE NOLEGGI*
- *SANIFICAZIONE AUTO*
- *RICARICA CLIMA*

INFORMAZIONI BIBLIOTECA PER I SOCI

Informo i Soci che prosegue l'impegno dell'attività nella nostra Biblioteca che è sempre aperta durante l'apertura serale della Segreteria al mercoledì. Inoltre sarà aperta anche il venerdì, dalle ore 16,00 alle ore 18,00, in occasione dell'apertura della Segreteria per il tesseramento 2025. Negli altri giorni per consultazione e prestiti, su appuntamento contattando Piero Andrein (cell. 335 7648583) oppure Filippo Greselin (cell. 348 4533477).

Ricordiamo ai Soci che sono in vendita, a prezzo scontato, le carte topografiche edite dall'Associazione delle Sezioni Vicentine del CAI: Pasubio e Carega, Valdastico e Altopiani trentini, Altopiano di Asiago, Canale del Brenta e Massiccio del Grappa. Sono disponibili per l'acquisto anche alcune copie della guida "Il sentiero naturalistico Alberto Gresele", "Vicenza canyoning" di Mirko Palentini, "Casotti di pietra" di Alberto Girardi, Carlo Formenton e Maurizio Trentin e altri interessanti testi.

Rinnoviamo l'invito ai Soci che volessero darci una mano nella gestione della Biblioteca, a farsi avanti per migliorare in qualità la nostra Biblioteca anche in occasione degli eventi programmati per i 150 anni della fondazione del nostro Sodalizio.

Ripropongo la stessa foto pubblicata nello scorso numero per un significativo messaggio rivolto ai Soci con gli scaffali aperti ad indicare la volontà dei libri ad essere... presi!



REGOLAMENTO GITE

NORME GENERALI

Premesso che l'effettuazione di escursioni sociali rientra tra gli scopi del Club Alpino Italiano e che la Commissione gite pone in atto ogni precauzione per tutelare l'incolumità dei partecipanti, questi si riconoscono consapevoli dei rischi e dei pericoli insiti nell'attività alpinistica ed escursionistica ed esonerano quindi la Sezione del C.A.I. di Vicenza e il Direttore di Escursione da ogni responsabilità per danni a cose di loro proprietà o nella loro disponibilità che venissero a verificarsi nel corso delle escursioni sociali.

Qualora i trasferimenti avvengano con auto di proprietà di soci, la Sezione declina ogni responsabilità per eventuali incidenti che dovessero accadere durante i viaggi di trasferimento, intendendosi l'escursione iniziata ed ultimata nel momento stesso in cui ha rispettivamente inizio e termine il percorso a piedi. La partecipazione alle escursioni sociali comporta la conoscenza e l'accettazione del presente Regolamento da parte di chi si iscrive.

ISCRIZIONI ALLE ESCURSIONI SOCIALI

1) Prima di richiedere la partecipazione ad una escursione, anche apparentemente facile, ciascuno rifletta sulla sua preparazione fisica e tecnica nonché sulla idoneità della propria attrezzatura; ciò dopo aver valutato con attenzione le prevedibili difficoltà sulla base del programma e delle altre informazioni disponibili.

2) L'iscrizione alle escursioni è subordinata al consenso del Direttore di Escursione secondo le modalità di cui al punto A1. delle Linee Guida. Le iscrizioni alle escursioni avvengono di norma nella sede sociale, nelle serate di apertura che le precedono, accompagnate dal pagamento della quota dovuta o dell'anticipo previsto. Per le escursioni di due o più giorni, a scelta del Direttore di Escursione le iscrizioni possono avvenire anche in tempi diversi: in tal caso le diverse modalità saranno indicate a margine della singola escursione nel programma ufficiale. Le iscrizioni ricevute in sede da persona delegata dal Direttore di Escursione saranno da questi vagliate in concorso con la Commissione Gite e con facoltà di non accoglimento.

È fatto obbligo ai partecipanti di informare i responsabili di ogni circostanza a loro nota che possa condizionare il regolare svolgimento dell'uscita (ad esempio: stato di salute, grado di allenamento, capacità tecniche e attrezzatura posseduta).

3) Il numero delle iscrizioni è subordinato alla capienza dell'autobus, alle particolari caratteristiche dell'escursione e del percorso stradale, alla capienza e alla disponibilità del rifugio.

4) **Nel caso in cui il partecipante rinunci o non si presenti all'uscita, come pure nel caso di cancellazione dell'uscita per cause di forza maggiore (ad es.: previsto maltempo, o assenza di neve), non è prevista la restituzione delle spese vive sostenute dalla Sezione** (a titolo non esaustivo: costi di segreteria, caparre per pernottamenti e viaggi, coperture kasko delle auto, spese per il momento conviviale, quote assicurative per i non soci). Sarà cura del partecipante attivarsi per ottenere eventuali rimborsi entro e non oltre trenta giorni dalla conclusione dell'uscita. È possibile la sostituzione, a cura del partecipante, con altro partecipante che il Direttore di Escursione consideri idoneo.

5) La partecipazione di minori è subordinata al consenso del Direttore di Escursione in funzione dell'età e della tipologia del percorso. I minori devono essere accompagnati dall'esercente la potestà genitoriale o altro maggiorenne con autorizzazione dello stesso.

6) Di norma, non è ammessa la partecipazione di animali alle uscite. Possibili deroghe possono essere decise dal Direttore di Escursione esclusivamente per escursioni classificate "T" (turistico) nel programma.

COMPORTEMENTO DURANTE L'ESCURSIONE

1) Alla partenza è richiesta al partecipante la massima puntualità; i ritardatari non devono far conto su alcun tempo di attesa.

2) In caso di maltempo resta comunque obbligatoria la presentazione sul luogo di partenza; in tale sede il Direttore di Escursione potrà decidere per la eventuale sospensione o

per la scelta di un diverso itinerario.

3) I partecipanti devono sempre rimanere in gruppo, evitando di sopravanzare il Direttore di Escursione: uniformarsi alla sua andatura significa evitare lo sfaldamento della comitiva nonché i possibili errori di direzione di coloro che verrebbero a trovarsi in posizione troppo avanzata; significa inoltre poter usufruire tutti in via contemporanea delle soste concesse nonché evitare che taluno rimanga isolato con tutte le conseguenze del caso (smarrimento, infortunio, grave ritardo nella partenza). Non è consentita ai partecipanti una scelta di percorso diversa dal programma, se non decisa dal Direttore di Escursione.

4) Il Direttore di Escursione ha la facoltà di escludere in qualsiasi momento il/la partecipante la cui preparazione fisica e tecnica, l'attrezzatura individuale di sicurezza e/o il comportamento vengano riscontrati non adeguati o non conformi alle indicazioni del programma specifico dell'escursione, del REGOLAMENTO GITE e/o del capitolo EQUIPAGGIAMENTO PER LE GITE SOCIALI riportato nel "Programma Gite Estive". In caso di disobbedienza del/della partecipante alle esplicite disposizioni del Direttore di Escursione, il/la partecipante assumerà in proprio le conseguenze del suo comportamento, sollevando quindi il Direttore di Escursione e la Sezione da qualsiasi responsabilità civile e penale. In particolare, qualora si inoltri in modo autonomo lungo percorsi che non siano previsti dal Programma ufficiale, o intraprenda o prosegua l'escursione nonostante una eventuale esclusione, sarà considerato come un escursionista autonomo che procede sotto la propria responsabilità e a proprio rischio e pericolo.

5) I partecipanti devono sottostare ad ogni decisione del Direttore di Escursione, anche in qualsiasi modo modificativa del programma; eventuali dissensi o reclami dovranno essere rivolti in sede successiva solo al Consiglio Direttivo.

INDICAZIONI SPECIFICHE

1) **NELLE ESCURSIONI CICLISTICHE** oltre alle prescrizioni di carattere generale valgono le seguenti indicazioni specifiche:

a) È vietato partecipare alle uscite con mezzi motorizzati, mentre sono consentite le biciclette a pedalata assistita, come regolate dall'art. 50 del Codice della Strada.

b) È fatto obbligo del rispetto da parte dei partecipanti di tutte le norme del Codice della Strada e del Regolamento dello stesso sia per le norme di circolazione che per la dotazione dei mezzi.

c) Per i minori è obbligatorio l'uso del casco protettivo, che è raccomandato per gli altri partecipanti. Nelle uscite con la Mountain Bike, l'uso del casco è obbligatorio per tutti.

d) Durante le uscite, i partecipanti: non devono attardarsi in coda né lasciare troppo spazio rispetto al ciclista che precede; devono fermarsi e ripartire secondo le istruzioni del Direttore; devono segnalare immediatamente a chi segue il cambio di direzione o l'intenzione di fermarsi; non devono invadere la carreggiata durante le soste; devono procedere in fila indiana e a distanza di sicurezza, prestando sempre attenzione al traffico motorizzato; devono vigilare sul proprio mezzo e sul bagaglio, dei quali è responsabile il singolo partecipante e non la Sezione in caso di smarrimento, danneggiamento o furto.

2) **NELLE ESCURSIONI IN AMBIENTE INNEVATO**, oltre alle prescrizioni di carattere generale, qualora gli itinerari delle escursioni con le racchette da neve si svolgano su o siano interessati da pendii soprastanti aventi inclinazione superiore ai 25°, è obbligatorio l'utilizzo di ARTVA, sonda e pala, salvo diverse prescrizioni da parte delle autorità competenti.

Per le uscite scialpinistiche o miste, la dotazione di sicurezza è sempre obbligatoria. Per le uscite in ghiacciaio, i partecipanti dovranno avere la dotazione completa di sicurezza da ghiacciaio.

Approvato nella riunione del CDS del 7 novembre 2022

patagonia

FERRINO

MONTURA
The Experience Equipment

THE
NORTH
FACE

ORTOVOX

LA SPORTIVA

Max
SPORT

enjoy nature!



SCHIO Via Pasubio, 77

maxsportstore.com

GITE SOCIALI ANNO 2025

Ancora una volta il libretto col Programma delle Gite Sociali non esce come numero a sé stante, ma viene inserito con una descrizione sintetica delle uscite nel numero invernale del nostro bollettino “Le Piccole Dolomiti”.

I programmi dettagliati delle escursioni, necessari per fornire una completa descrizione degli itinerari e delle difficoltà a chi intende iscriversi, saranno forniti dai capigita al momento dell'iscrizione.

Come sempre, dobbiamo fare la premessa che un programma predisposto con largo anticipo può richiedere degli aggiustamenti in corso d'opera, per cui ce ne scusiamo fin d'ora e rimandiamo alle integrazioni e variazioni che saranno pubblicate nella Newsletter.

Per la stagione invernale proponiamo le consuete uscite con le racchette con Azzolini e Baccarin e una di due giorni sul Lagorai, a cui si alternano uscite sci alpinistiche per le quali abbiamo i tradizionali capigita (anche se l'età avanza), con un programma da definire in base all'andamento dell'innevamento.

La novità di quest'anno è l'inclusione dell'attività del Gruppo Giovani, che rientra a pieno titolo nelle uscite sezionali, oltre a eventi che rientrano nei festeggiamenti del 150° della fondazione della Sezione.

Purtroppo, alcuni programmi intersezionali restano in via di definizione, in quanto non abbiamo ancora il feedback da parte degli organizzatori. Si tratta dei Gemellaggi con Pforzheim e Gernika, con Rieti e con i nostri amici di Novera e Camisano.

Il programma estivo si apre in primavera con l'escursione sul sentiero Davide Pizzolato e continua poi con brevi escursioni in prossimità per iniziare a muovere le gambe dopo la pausa invernale.

Segnaliamo la riproposta del Trekking someggiato sull'Ortagonale 1, una settimana alle Isole Egadi, un soggiorno in Georgia, la salita del Collecchio con Malo, la traversata della Parete Bianca in Val di Fleres, un weekend sui Denti di Terrarossa.

Per quanto riguarda le proposte naturalistiche, storiche e culturali, la sezione ha aderito alla proposta di escursioni sulla lettura del paesaggio da parte degli scrittori dialettali veneti (Rigoni Stern, Meneghello e Zanzotto), le uscite in compagnia del geologo e dei botanici proposte dalla Commissione Naturalistica, l'uscita a Erbetto sui Berici, la prima tappa del Cammino Giuriolo e la riproposizione di alcune uscite saltate nel 2024. Interessante anche la proposta di una uscita sulle Piccole Dolomiti da effettuare con mezzi pubblici.

Come sempre, chiuderemo la stagione con l'incontro con gli amici di Sospirolo al Bivacco Valdo e la tradizionale Marronata preceduta dalle escursioni condotte dagli Accompagnatori della Scuola di Escursionismo.

Ricordiamo i nomi dei componenti della Commissione Gite: Orazio Azzolini, Ronald Carpenter, Antonio Carollo, Simone Cazzaro, Emma Dal Pra, Mauro Parigi e Giovanni Vaccari, che ringraziamo per la loro disponibilità e che vi salutano augurando Buona montagna a tutti

La Commissione Gite

ESCURSIONI INVERNALI

Sci Alpinismo - Snowboard Alpinismo - Racchette da neve

Come ogni anno, anche quest'inverno proporremo escursioni invernali per gli sci alpinisti lungo itinerari classici di varia difficoltà.

Proponiamo poi itinerari per gli escursionisti con le racchette, alcuni anche per partecipanti alle prime armi e altri con percorsi più impegnativi lungo itinerari classici di difficoltà MS e praticati dagli scialpinisti.

Per completare l'offerta, la sezione organizza momenti di formazione sia generale che di autosoccorso utilizzando gli ARTVa digitali.

Salvo diversa indicazione, come previsto dal Decreto Legislativo pubblicato nella scorsa stagione **per le uscite è obbligatoria la dotazione completa per l'autosoccorso in valanga (ARTVa, sonda e pala)**; a richiesta, per le gite sociali un numero limitato di ARTVa di nuova generazione potrà essere noleggiato presso la Commissione Gite. Eventuali dotazioni aggiuntive richieste (imbrago, ramponi, piccozza, attrezzatura da ghiacciaio) verranno indicate nei programmi specifici delle singole uscite.

Essendo l'attività strettamente legata all'andamento della stagione, gli itinerari indicati restano comunque di massima: una settimana prima dell'uscita verranno scelti eventualmente percorsi che garantiscano migliori condizioni di innevamento e di sicurezza. Per le escursioni che prevedano un numero limitato di posti, la prima serata di iscrizione è riservata ai soci della sezione di Vicenza.

Le escursioni invernali in Altopiano sono previste con le racchette in presenza di neve. In caso contrario saranno sostituite con altre proposte o si farà una semplice camminata.

Salvo diversa indicazione, le iscrizioni accompagnate dal pagamento della quota di iscrizione o dalla caparra saranno raccolte in sede nei due mercoledì precedenti l'uscita. In caso di numero limitato di posti, la prima serata potrà essere riservata ai soci della Sezione di Vicenza.

Per informazioni, scrivere a segreteria@caivicenza.it o telefonare in sede nelle serate di raccolta iscrizioni.



Giorgio Bolzani®
LA PASTICCERIA

Corso Padova 146 • 36100 Vicenza
Tel. 0444 300377 • info@pasticceriabolzani.it

Domenica 12 gennaio - AGGIORNAMENTO riservato ai capigita

ESERCITAZIONE DI AUTOSOCCORSO IN VALANGA

Cod. GI2501

Organizzata in ambiente dagli Istruttori della Scuola di Alpinismo, Scialpinismo e Arrampicata Libera "U. Conforto" con la collaborazione della Scuola di Escursionismo "G. Pieropan"

Sabato 18 gennaio

per sci alpinisti e snowboarder

LAGORAI

Cod. GI2502

Itinerario da definire in base alla situazione della neve

Capogita: E. De Gobbi

Attrezzatura richiesta: normale dotazione scialpinistica, kit di autosoccorso

Domenica 19 gennaio

per racchette

Altopiano dei Sette Comuni

Cod. GI2503

Anello di Cima Echar

Difficoltà: EAI Medio

Dislivello: 250 m

Tempo percorrenza 4 ore circa

Con le auto fino a Contrada Bertigo di Gallio -1116 m- Seguendo il sentiero CAI 805 caratterizzato dalle tipiche "laste" o "Stoan Platten", si raggiunge il "bosco Panzalarga, proprio sulla dorsale spartiacque che da Cima Valbella si collega con Cima Echar coronando la Valle Melago e tutto un territorio interessato fino ad una quarantina d'anni fa, da numerosi e frequentatissimi impianti di risalita. Superata Malga Campo di Costalunga -1300 m-, seguiremo il sentiero naturalistico intitolato al maestro Patrizio Rigoni per arrivare sulla sommità dell'Echar-1366 m- dove il grande telescopio scruta il cielo infinito. Il panorama si apre su tutto l'Altopiano con i suoi monti e i suoi paesi: ai nostri piedi la cittadina di Asiago che ci indicherà la via di ritorno lungo una dismessa pista da sci, fino a chiudere il nostro anello a contrada Bertigo.

Capigita: O. Azzolini, C. Baccarin

Sabato 8 febbraio

per sci alpinisti e snowboarder

ALPAGO

Cod. GI2504

Itinerario da definire in base alla situazione della neve

Capogita: E. De Gobbi

Attrezzatura richiesta: normale dotazione scialpinistica, kit di autosoccorso

Domenica 16 febbraio

per racchette da neve

ALTOPIANO DEI SETTE COMUNI

Cod. GI2505

Anello di Monte Erio

Difficoltà: EAI facile

Dislivello: 300 m

Tempo percorrenza: 5 ore circa

Con le auto fino al parcheggio di Spiazzo Garibaldi -1455 m-, sulla strada che da Mezzaselva di Roana, conduce ai comprensori sciistici di Camplon-

go e di Verena. L'itinerario prevede la salita lungo la strada sterrata che porta a Spiazzo Mercanti -1576 m-, alla cima del Monte Erio -1627 m- e, più sotto, alla sua malga. Da malga Erio, puntando verso est, gireremo la "Rasta Bisa" (Prato della sosta), effettuando un piacevole e panoramico anello che ci riporterà a Spiazzo Mercanti e a Spiazzo Garibaldi.
Capigita: O. Azzolini, C. Baccarin

Sabato 22 e domenica 23 febbraio per sci alpinisti e snowboarders

Itinerari partendo dal Rifugio Ra Stua

Cod. GI2506

Partenza ore 06:00 dal parcheggio del Casello di Vicenza Est, con mezzi propri il rifugio si raggiunge a piedi dal parcheggio di S. Uberto con 3 km di strada. Per necessità di confermare la prenotazione del rifugio le iscrizioni sono aperte a partire dal 27 novembre e chiuderanno il 21 gennaio o al completamento dei 20 posti a disposizione.

Per le iscrizioni, inizialmente potrà essere data la precedenza ai soci della Sezione di Vicenza.

Caparra di 40 € da versare all'atto della conferma dell'iscrizione.

Difficoltà: MS o BS

Attrezzatura richiesta: normale dotazione scialpinistica, kit di autosoccorso. Eventuali attrezzature addizionali saranno comunicate all'atto dell'iscrizione o una volta decise le gite.

Capigita: Antonio Favretto

Per informazioni e iscrizioni: Ale al 347 9453513.

Segreteria tel. 0444 513012 - segreteria@caivicenza.it

Domenica 23 febbraio

GRUPPO GIOVANI - per racchette da neve

GIRO SUL NEVEGAL (COL VISENTIN)

Cod. GG2501

Difficoltà: EAI/E

Dislivello: 750 mt

Punto di partenza: Nevegal

Punto di arrivo: Col Visentin

Capigita: Alberto Billo (3458417099), Davide Soccombi (3495080092).

Aiuto, Serena Frigo (3471687508)

Arrivati nel paese di Nevegal si parcheggia la macchina in uno dei parcheggi presenti nei pressi delle piste.

Da qui si imbecca un sentiero che costeggia una pista per un centinaio di metri e poi si immette nel bosco dove con leggera salita si sale bypassando la strada asfaltata e giungendo al ristorante la Casera.

Breve sosta per riprendere fiato e poi si riparte su strada sterrata che porta fino in cima, dapprima verso l'ex rifugio Brigata Alpina Cadore e poi proseguendo verso il rifugio Bistrot.

In alternativa alla strada si può pensare anche di percorrere il sentiero delle creste che però è sconsigliato in gaso di abbondanti nevicate e ghiaccio.

Una volta arrivati al rifugio Bistrot per chi vuole si può proseguire fino al Col Visentin dal quale si può ammirare un bellissimo panorama che in giornate fredde e terse permette alla vista di spaziare dalla laguna di Venezia fino alle Dolomiti.

In caso di presenza di neve sono d'obbligo ramponcini e/o racchette da neve.

Domenica 9 marzo

per racchette

ALTOPIANO DEI SETTE COMUNI

Cod. GI2507

Anello tra le casare del Lòngara

Difficoltà: EAI Media

Dislivello: 350 m

Tempo percorrenza: 5 ore circa

Con auto fino al parcheggio del Rifugio Campomulo (1530 m), avendo cura di lasciare un mezzo nei pressi della malga di Busa Fonda (1459 m). Si prende il sentiero che sale verso il Monte Cimon di Fiara, guadagnando la quota dove sorge il monumento dedicato a Papa Giovanni Paolo II. Si prosegue fino all'osservatorio militare che domina la Val di Nos. Tornati sul sentiero CAI 850, si punta decisamente a sud seguendo lo spartiacque del monte Baldo (1682 m) fino alle malghe Lòngara di dietro (1655 m) e Lòngara davanti (1614 m). Scenderemo quindi per Busa Fonda e il Centro forestale fino a ritrovare la strada principale di Campomulo evitando i tracciati delle piste da sci. Qui troveremo il mezzo lasciato al mattino e, recuperate le altre automobili a Campomulo, chiuderemo la nostra escursione.

In base alla disponibilità del servizio navetta e della copertura di neve, questa escursione potrebbe variare con la possibilità di lasciare i propri mezzi al parcheggio di Gallio, raggiungere il Rifugio Campomulo con il bus navetta, fare tutto il giro previsto fino alla malga Lòngara davanti, continuare per Croce del Lòngara e scendere a Gallio passando per contrada Costa.

Capigita: O. Azzolini, C. Baccarin

Sabato 15 e domenica 16 marzo

per racchette

LAGORAI

Cod. GI2508

Weekend in Val Campelle con pernottamento in rifugio

Saranno organizzate due escursioni a seconda dell'innevamento con difficoltà massima PD.

Obbligatorio il kit di autosoccorso (ARTVa, sonda e pala), che sarà possibile noleggiare.

Mezzi propri: Partenza ore 7:00 dal parcheggio del Supermercato Famila di Laghetto.

Le iscrizioni saranno raccolte in sede nei due mercoledì precedenti l'uscita, accompagnate da una caparra di 20,00 €.

Per informazioni: Tel. 0444 513012 - segreteria@caivicenza.it

Capigita: F. Gianesello, F. Fontana

Sabato 15 e domenica 16 marzo

per sci alpinisti e snowboarders

ZONA DI DOBBIACO

Cod. GI2509

Itinerari da definire in base alla situazione della neve

Pernottamento all'ostello di Dobbiaco con trattamento di mezza pensione

Partenza ore 06:00 dal parcheggio del Casello di Vicenza Est, con mezzi propri

Caparra di 20 € da versare all'atto della conferma dell'iscrizione

Difficoltà: MS o BS

Attrezzatura richiesta: normale dotazione scialpinistica, kit di autosoccorso. Eventuali attrezzature aggiuntive saranno comunicate all'atto dell'iscrizione o una volta decise le gite.

Capigita: da definire

Numero limitato a 20 partecipanti. Le iscrizioni sono aperte dal 27 novembre e chiuderanno al completamento dei posti disponibili. Per le iscrizioni, inizialmente potrà essere data la precedenza ai soci della Sezione di Vicenza.

Per informazioni e iscrizioni: Ale al 347 9453513.
Segreteria tel. 0444 513012 - segreteria@caivicenza.it

Si ribadisce che le destinazioni e gli itinerari indicati restano comunque di massima. Soprattutto per le uscite per scialpinisti una settimana prima dell'uscita verranno scelti eventualmente percorsi diversi che garantiscano migliori condizioni di innevamento e di sicurezza per i partecipanti.



PROGRAMMA GITE ESTIVE

Le descrizioni delle varie escursioni saranno fornite ai partecipanti all'atto della raccolta delle iscrizioni.

Salvo diversa indicazione nei programmi, le iscrizioni si raccolgono in sede nelle serate di apertura dei due mercoledì precedenti l'uscita.

Per iscrizioni che richiedano un numero chiuso potranno essere adottate diverse modalità di iscrizione, compresa la precedenza ai soci della sezione di Vicenza.

Per informazioni e iscrizioni telefonare in sede nelle serate di raccolta delle iscrizioni allo 0444513012 o scrivere a segreteria@caivicenza.it o contattare i nominativi indicati nel programma.

MARZO domenica 2

Cod. CG2501

INAUGURAZIONE DEI SENTIERI URBANI DI VICENZA

In occasione del 150° dalla fondazione della nostra sezione in collaborazione con il Comune di Vicenza sono stati identificati cinque sentieri urbani che collegano la periferia con il centro città. Verrà anche pubblicata una carta topografica con il percorso dei sentieri realizzati.

Le modalità di partecipazione e i percorsi pronti per la data dell'inaugurazione verranno pubblicati nel sito e nella Newsletter appena saranno disponibili.

MARZO domenica 23

GRUPPO GIOVANI Cod. GG2502

VAL POSINA

Monte Gamonda

Il monte Gamonda anche se ha una modesta altitudine rispetto agli altri più consistenti rilievi della zona presenta dei tratti caratteristici storici: nel primo conflitto mondiale dopo la Strafexpedition costituì un solido caposaldo e un ottimo osservatorio verso l'antistante linea austriaca. Il percorso si presenta in un giro ad anello possibile sia in senso orario che antiorario, impegnativo e al tempo stesso appagante per l'ambiente e la presenza di numerose opere bellissime; poi uno splendido sguardo su tutti i monti che circondano la val Posina.

Difficoltà: EE. Il percorso presenta alcuni piccoli tratti ripidi ed esposti in cui bisogna prestare attenzione

Dislivello: 636 m circa

Tempo e lunghezza: 4,5 h circa soste escluse, circa 6,3 km

Equipaggiamento: abbigliamento da montagna, eventuali bastoncini

Info e iscrizioni: obbligatorie entro mercoledì 19 marzo contattando i responsabili di escursione per i soci CAI. Per i non soci CAI l'iscrizione andrà fatta esclusivamente in sede a Vicenza per l'attivazione della polizza assicurativa nella serata di mercoledì 19 marzo.

Trasporto: mezzi propri con possibilità per i soci CAI di attivare la polizza kasko per le auto intestate a soci CAI

Costo: per soci CAI iscrizione 3 € + trasporto auto, per i non soci CAI si deve aggiungere anche il costo dell'assicurazione, attualmente di 13,00 €.

Capigita: Matteo Casarin 3493456632, Davide Buson 3420437011. Aiuto: Desi Barban (3400078641)

Programma in breve:

8:00 - partenza dal parcheggio del supermercato Famila di Laghetto (Vicenza)

9:00 - punto di ritrovo a Fusine di Posina (456m)

9:30 - inizio escursione nel sentiero Cai 528 attraverso vecchie contrade e strette mulattiere per arrivare sul Monte Pelle (624m)

Attraverso parte di percorso in cresta si arriva alla sommità del Monte Gamonda (1018m).

Sosta per il pranzo

L'escursione continua in discesa attraverso fitti boschi, pareti rocciose e varie mulattiere fino ad arrivare verso le 16:00 al punto di partenza dove ci aspetta un momento conviviale conclusivo della giornata.

Ritorno verso le ore 17:30 - 18

SAN TOMASO AGORDINO (BL)**Dolomiti Rock Miniatures, orti rupestri e osservatorio astronomico: tra “realtà” e immaginazione.**

Con questa uscita di inizio stagione abbiamo pensato ad una giornata che ci permetta di “sgranchire le gambe”, ma che ci consenta anche di nutrire anima, cuore e mente. Le Dolomiti in Miniatura di San Tomaso ci permettono un viaggio virtuale, ma allo stesso tempo una camminata reale tra le più belle e rinomate cime dolomitiche. Per completare la giornata, si è pensato ad una visita guidata agli Orti Rupestri e all'Osservatorio Astronomico di San Tomaso Agordino, un comune talvolta poco conosciuto, ma pieno di iniziativa per la conservazione e la diffusione delle tradizioni e della conoscenza.

Difficoltà: Escursionistico T-E

Direttori di escursione: B. Zannol, N. De Benedetti. Aiuto: P. Marchesini

Dislivello: 250m

Trasporto: mezzi propri

PROGRAMMA

Partenza da Vicenza ore 7.00. Arrivo previsto a Celat 9.30-10. Colazione lungo il percorso.

Inizio percorso a piedi da Celat di San Tomaso Agordino, frazione di Pianezze e si sale verso Forcella San Tomaso. Con un percorso ad anello di circa 5km, con una percorrenza stimata di 2 ore si vedranno da vicino in pochi metri le vette più belle dei 9 sistemi delle Dolomiti Patrimonio dell'Umanità riprodotte in miniatura.

Pranzo al sacco.

Nel primo pomeriggio, è prevista una visita guidata al centro Orti Rupestri, dove è presente una mostra stabile, con sede nella ex scuola primaria di San Tomaso Agordino, che offre ai visitatori un viaggio tra territorio, tradizione e cultura locale legata alle coltivazioni. Il percorso immerge il visitatore accompagnandolo alla scoperta del patrimonio di biodiversità della zona. Di seguito, sempre a Celat, l'Associazione Astrofili Agordini ci permetterà di conoscere i Cieli Dolomitici e le Costellazioni. Il PLANETARIO è dotato anche di OSSERVATORIO ASTRONOMICO e Il Centro dispone di un PLANETARIO DIGITALE, che permette una fedele rappresentazione della volta celeste e delle costellazioni, ciò ci permetterà di immergerci tra le stelle anche di giorno.

Rientro a Vicenza previsto per le 17

Limitazioni: si potranno accettare 30 iscritti al massimo.

Equipaggiamento: da escursione di media montagna in stagione primaverile.

Iscrizioni: le iscrizioni si raccolgono in sede nelle serate del 19 e 26 marzo 2025, accompagnate da una caparra di 10,00 €.

Per informazioni: tel 333/8152357 Barbara Zannol

ALTA VALDASTICO**Sentiero Davide Pizzolato**

In occasione dell'anniversario della prematura perdita del nostro Davide, tempo permettendo percorreremo il sentiero a lui dedicato.

Difficoltà EE.

Dislivello 1000 metri

Con mezzi propri. Partenza ore 07:00 dal parcheggio del Supermercato A&O di Laghetto.

Salita per sent. 605 e discesa per il sent. 611.

Per informazioni scrivere a segreteria@caivicenza.it

Capogita: F. Fontana

COLLI BERICI**Escursione storico-naturalistica tra i sentieri dei comuni di Castegnero, Arcugnano e Nanto.**

Partendo dalla chiesa di Castegnero affronteremo una escursione impegnativa con la guida Ambientale escursionistica Emanuele Carlan, con la quale approfondiremo dal punto di vista storico-naturalistico una parte di territorio dei Colli Berici.

Andremo inizialmente alla scoperta dei Covoli di Castegnero, scenderemo al lago di fimon, un archivio naturale lungo oltre 200 mila anni al margine prealpino, risaliremo i colli in direzione Nanto passando per il covolo di Balza e per i covoli di Trene con i loro segni del passato, flora e scavi archeologici e rientreremo nel tardo pomeriggio a Castegnero.

Difficoltà: E

Dislivello: circa 800 m

Durata: 9 ore

Trasporto: mezzi propri.

Partenza dal casello di Vicenza est ore 8:00

Ritrovo con la Guida ore 8.30 alla chiesa di Castegnero

Pranzo al sacco

Costo: 18,00 €: 15 € costo guida e 3 € quota di iscrizione

Materiale: Scarpe da Trekking, vestiario adatto alla stagione e un ricambio, pranzo al sacco, acqua, pila frontale.

Iscrizioni: mercoledì 2 e 9 aprile accompagnate dalla quota.

Capogita: S. Cazzaro e F. Bonollo

Informazioni: cazzaro.simone@gmail.com

I responsabili si riservano il diritto di non ammettere all'escursione quanti non dimostrassero di essere in possesso dei requisiti fisici, tecnici o di abbigliamento necessari. Si ricorda che è facoltà dei direttori di escursione modificare il percorso anche durante l'escursione.

In caso di previsioni meteorologiche avverse l'escursione potrà subire modifiche o essere rinviata.

COLLI VICENTINI**Il "Feo" di Luigi Meneghello****Escursione proposta dagli Operatori Naturalistici delle Sezioni Vicentine del CAI all'interno del racconto del paesaggio visto dagli scrittori veneti**

Attraverseremo le caratteristiche contrade che sono rimaste nella memoria dello scrittore Meneghello perché legate alla sua infanzia nel primo dopoguerra ma ancora interessate da episodi di resistenza partigiana da lui vissuta in prima persona.

Sono ambienti che trasmettono la semplicità della vita agreste, i ricordi di una economia povera, basata sulla coltivazione e il commercio delle castagne da cui si ricavava la farina, alimento base per tutti gli abitanti della zona. Passeremo per il sentiero dei roccoli che testimonia un'ulteriore attività, quella della caccia, un tempo molto praticata perché spesso necessaria.

Sarà una escursione culturale tra storia e natura del territorio di Malo.

Difficoltà: T/E

Dislivello: 450 m

Durata: circa 6 ore.

Consigliati i bastoncini

Percorso ad anello con partenza e arrivo alla Piazza di Faedo di Monte di Malo.

L'itinerario si snoda a mezzacosta tra l'altopiano del Faedo e Monte Soglio (Croce del Sojo).

Cammineremo su un territorio già interessato da opere militari della prima guerra mondiale in quanto compreso nel progetto di un'estrema linea di difesa: Ortogonale 1 e Ortogonale 2.

Capogita: O. Azzolini

Informazioni: scrivere a segreteria@caivicenza.it o telefonare in sede nelle serate di raccolta delle iscrizioni.

MAGGIO domenica 4

GRUPPO GIOVANI Cod. GG2503

CATENA DEL MONTE BALDO

Altissimo di Nago

Difficoltà: E (escursionistico)

Dislivello 920 m circa,

Durata 5 ore circa (pause escluse)

Programma: breve sosta per la colazione lungo il tragitto ed arrivo presso San Giacomo (TN) per le 9.30 circa dove lasceremo le auto. Da qui seguiamo il sentiero 622 per il monte Altissimo e il rifugio Damiano Chiesa. Superiamo rapidamente una strada bianca e un'ampia radura per addentrarci in un boschetto. Usciti dal bosco continuiamo a salire, prima su un ampio sentiero, poi su vasti prati che coprono interamente questa parte della collina. Arrivati a malga Campo (1635 m), prendiamo una deviazione di qualche minuto per arrivare alla vicina croce e trovare uno spettacolare panorama che digrada dall'altopiano del Brentonico fino alla Vallagarina. Sempre seguendo il segnavia 622 ci inerpichiamo sul pendio della collina verso il rifugio Chiesa (2060m) passando per malga Campo e Bocca di Paltrane (1831m). Giunti al rifugio (2060m) e dopo esserci ripresi dallo sforzo, potremo salire sulla cima per ammirare il panorama sul Lago di Garda. Qui ci fermeremo per il pranzo al sacco con la possibilità di fermarsi al rifugio poco distante. Il ritorno al parcheggio avviene passando attraverso la Bocca di Creer (1617m) e i Prati di Pasma (1530). Un a volta giunti al parcheggio prima di ripartire per tornare a casa ci fermeremo l'immane terzo tempo.

Partenza con mezzi propri: ore 6.30 al parcheggio del supermercato Famila di Laghetto (Vi).

Rientro: ore 19.00 circa.

Equipaggiamento: abbigliamento da media montagna, bastoncini

Capigita: Davide Buson (3420437011) e Alberto Billo (3458417099). Aiuto Guido Giacomelli (3408841050)

Info e iscrizioni: iscrizione tramite whatsapp per i soci CAI entro mercoledì 30 aprile 2025, per i non soci esclusivamente in sede a Vicenza nei mercoledì precedenti l'uscita.

Trasporto: mezzi propri con possibilità per i soci CAI di attivare la polizza kasko per le auto intestate a soci CAI

Costo: per soci CAI iscrizione 3 € + trasporto auto, per i non soci CAI si deve aggiungere anche il costo dell'assicurazione, attualmente di 13,00 €.

MAGGIO sabato 10

Cod. CG2506

COLLI BERICI

Alla scoperta delle erbe commestibili dei Colli Berici

Continua l'appuntamento annuale con l'esperto di erbe commestibili Mariano. Oltre a camminare lungo un itinerario che non presenta alcuna difficoltà e quindi adatto a tutti, approfondiremo la conoscenza delle erbe spontanee che individueremo lungo il percorso e le degusteremo poi su invitanti frittatine durante lo spuntino di fine escursione presso una delle aziende vinicole che già ci hanno ospitato negli ultimi anni.

Difficoltà: E; **dislivello:** 300 metri; **durata:** 6 ore

Mezzi propri. Partenza: ore 08:00 dal parcheggio del Parco Querini (lato via Rodolfi) La quota di iscrizione di 3,00 € è da integrare in base al costo dello spuntino.

Capigita: R. Carpenter e E. Dal Pra. **Esperto:** Mariano Braggion

COLLI TREVIGIANI**Il Molinetto della Croda Refrontolo (TV)****Insieme al CAI di Montecchio Maggiore**

Posto in un belvedere naturale collinare di fronte al Quartier del Piave ed al Montello, il paese di Refrontolo si sviluppa tra i due centri di Conegliano e Valdobbiadene. Il sito è riconosciuto dall'UNESCO come paesaggio culturale di straordinario valore. La zona è famosa per la produzione di vino Marzemino denominato Refrontolo Passito DOCG: un'isola atipica nel regno del Prosecco. Il territorio comunale vanta edifici religiosi storici e alcune ville venete di un certo pregio architettonico, in particolare Villa Spada, trasformata in comando militare austriaco durante la Grande Guerra.

L'elemento di attrazione più frequentato è certamente il Molinetto della Croda, un antico mulino, risalente al 1630, alimentato dalle acque del torrente Lierza, affluente del fiume Soligo. Assieme agli amici del CAI di Montecchio Maggiore e accompagnati da Operatori Naturalistici che ci faranno scoprire il territorio, effettueremo un percorso ad anello con meta proprio il mulino, immersi in un sorprendente paesaggio collinare.

PROGRAMMA

07:30 Partenza con mezzi propri dal parcheggio di Vicenza Est con destinazione Refrontolo.

09:30 Partenza per il sentiero del Molinetto della Croda.

12:30 Pranzo al sacco

16:30 Partenza per rientro a Vicenza.

Note: pranzo al sacco.

Equipaggiamento: da escursione in collina, scarpe con soles adatte ai sentieri

Attrezzatura: consigliato l'uso di bastoncini, binocolo e macchina fotografica.

Iscrizioni: le iscrizioni si raccolgono in sede nelle serate dei due mercoledì precedenti la gita, accompagnate da una caparra di 10,00 .

Per informazioni: tel. 0444513012 - segreteria@caivicenza.it

Difficoltà: Escursionistico E

Durata: 5 ore

Capigita per Vicenza: N. De Benedetti – P. Marchesini

Dislivello: 300 metri

Trasporto: mezzi propri

COLLI VICENTINI**Sui sentieri del Trias – zona di Campogrosso**

Seconda escursione geologica guidati da Giampaolo Carollo, autore della guida "I sentieri del Trias. Tra i comuni di Recoaro Terme, Valli del Pasubio e Torrebolicino".

L'escursione si svilupperà in varie tappe su affioramenti rocciosi significativi in cui verranno spiegati i fenomeni geologici che interessarono l'area di Recoaro durante il periodo Triassico. In particolare, in questa zona, il Triassico medio, dall'Anisico al Ladinico- Carnico, per circa 10/15 milioni di anni.

Difficoltà E

Durata 4/5 ore

Partenza con mezzi propri dal supermercato PAM di Viale Trento ore 7:30.

Ritrovo con il geologo a Campogrosso ore 9:00.

Referenti: Commissione Peruffo

Ulteriori informazioni logistiche appena disponibili saranno fornite nel sito o nella newsletter o scrivendo a segreteria@caivicenza.it

TRA LE MALGHE DEL MONTE BALDO

Assieme agli amici del Gruppo Territoriale di Camisano e della Sottosezione di Noventa

Escursione sul versante orientale del Monte Baldo, che si svolge per buona parte su carrareccia, fra pregevoli boschi di faggio, grandi radure prative con le caratteristiche malghe del Baldo. Transiteremo per il Passo del Cerbiolo, fino al 1918 confine tra Regno d'Italia e Impero Asburgico, (cippi di Confine) oggi segna il confine tra le provincie di Verona e Trento. Da qui e dal Monte Cerbiolo bellissimo panorama sulla Val d'Adige e sulle vette Baldesi con i canaloni ed i costoni ricoperti di mughi.

Dislivello: 650 m **Difficoltà:** E **Durata:** 5 ore

Partenza: ore 06:30 dal casello di Vicenza Est con l'autobus del gruppo di Camisano. Dal parcheggio di Novezza 1419 m scenderemo a fianco della strada asfaltata al rifugio Novezzina 1232 m e all'Orto Botanico del Monte Baldo. Da qui si segue la carrozzabile che si dirige a sud-est verso malga Gambone con un tracciato pianeggiante; lasciato sulla destra il dosso con la malga, si prosegue a nord salendo verso malga Prazagano 1300 m. Dalla Malga il nostro itinerario continua attraversando il versante orientale del monte delle Erbe raggiungendo il Passo del Cerbiolo 1370 m. Dal Passo si raggiunge malga Fassole Alte per poi salire al Monte Cerbiolo 1559 m lungo il crinale meridionale. Scesi dalla cima possibilità di allungare l'escursione a Malga Lovacchio 1369 m e al vicino Bivacco della SAT di Avio.

Ritornati al Passo Cerbiolo scenderemo a Malga Cerbiolo 1299 m per poi ripercorrere un tratto dell'itinerario dell'andata fino al dosso per malga Gambone. Da qui, a quota 1215 m, si sale a destra per la Costa Matta, fino a incrociare una carrareccia a quota 1399 m con la quale si scende al punto di partenza.

Iscrizioni: Le iscrizioni dovranno essere confermate in sede accompagnate dal versamento di un anticipo di 15,00 € entro mercoledì 14 maggio.
Per informazioni, mandare whatsapp a Ronald al 3485524420.

Capogita per Vicenza: R. Carpenter

ALTOPIANO DEI SETTE COMUNI

“L'anno della vittoria” di Mario Rigoni Stern

Escursione proposta dagli Operatori Naturalistici delle Sezioni Vicentine del CAI all'interno del racconto del paesaggio visto dagli scrittori veneti

Si propone una parte del percorso descritta in un'opera letteraria da M. Rigoni Stern vista con gli occhi di un profugo che torna al suo villaggio completamente devastato dalla furia della Prima Guerra Mondiale. Impressioni e ricordi vissuti dai genitori dello scrittore che, come tantissime altre famiglie, nella più completa indigenza, dovettero ripartire da zero per la ricostruzione delle proprie case e delle proprie vite.

L'escursione si sviluppa su facili stradine in località Turcio di Asiago, dove inizia il giro ad anello tra i rinnovati boschi capaci di trasmettere sensibilità per la natura, per la storia e per la poesia.

Difficoltà: E

Dislivello complessivo: 250 m

Durata 5 ore.

Consigliati i bastoncini.

Capogita: O. Azzolini

Informazioni: scrivere a segreteria@caivicenza.it o telefonare in sede nelle serate di raccolta delle iscrizioni.

da **MAGGIO sabato 31** a **GIUGNO lunedì 2**

Cod. CG2511

ORTOGONALE 1

Trekking somaggiato da Costabissara a Campogrosso

Difficoltà: E

Dislivelli: 1050m/23km-950m/19km-1150m/15km

Trasporto Attrezzatura: asini e zaino proprio

Partenza a piedi: ore 7:15 dalla Chiesa di S.Giorgio a Costabissara

Equipaggiamento abbigliamento e calzature adeguati alle quote (400m/1400m) e al meteo previsto, bastoncini, ombrello, sacco a pelo, stuoia o materassino, pranzi al sacco, (eventualmente tenda).

Pernottamenti in strutture coperte o in tenda

Iscrizioni: in sede dal 23 aprile con caparra di 100,00 € POSTI LIMITATI

INFO: in sede o al 3403276275 (Giovanni)

GIUGNO sabato 7

COMMISSIONE NATURALISTICA B. PERUFFO Cod. CG2512

MONTI LESSINI

Dalle Giare al Plische

Escursione insieme a Silvio Scandolara alla scoperta della flora delle Piccole Dolomiti. Silvio, ex valente alpinista divenuto nel tempo anche un appassionato naturalista, oltre a farci scoprire qualche fiore non comune può aiutarci a capire che indagare e conoscere l'ambiente che si frequenta può diventare gratificante tanto quanto scalare una parete impegnativa.

L'escursione è abbinata ad una serata culturale in programma il 20 maggio 2025.

Difficoltà E,

Durata 5/6 ore,

Dislivello 800 m.

Partenza con mezzi propri da Vicenza Ovest ore 7:15.

Ritrovo con Silvio in località Giare (3 Km dopo Giazza) ore 8:40

Referenti: Commissione Peruffo

Ulteriori informazioni logistiche appena disponibili saranno fornite nel sito o nella newsletter o scrivendo a segreteria@caivicenza.it

GIUGNO domenica 8

GRUPPO GIOVANI Cod. GG2504

DOLOMITI CORTINESI

Al rifugio Averau dal Passo Falzarego

Si parte dal Passo Falzarego (2105 m) per il sentiero 441, si supera la Forcella Averau (2435 m) e si arriva all'omonimo Rifugio (2413 m). Da qui si procede lungo il sentiero 440 fino ad incrociare la strada regionale SR48. Si percorre un breve tratto di strada asfaltata per poi riprendere il sentiero 412. Lo si percorre fino ad incrociare il sentiero 423. Al bivio si prosegue a destra verso il sentiero 402 che percorre la linea del fronte sul Lagazuoi durante la Grande Guerra. Si prosegue aggirando Col dei Bos, si passa forcella Travenanzes e si scende a passo Falzarego.

Opzione: A forcella Travenanzes si può fare una deviazione verso forcella Lagazuoi e all'omonimo rifugio (percorso blu, 4,23km e dislivello 300m aggiuntivi)

Difficoltà: EE

Dislivello 900m circa,

Durata 11 ore

Partenza: ore 5:30 parcheggio del supermercato Famila di laghetto (VI).

Rientro: ore 19 circa

Equipaggiamento: abbigliamento da montagna, bastoncini.

Responsabili di escursione: Alberto Billo (3458417099), Desi Barban. Aiuto Davide Soccombi

Info e iscrizioni: obbligatorie tramite messaggio whatsapp per i soci CAI, per i non soci esclusivamente in sede a Vicenza per l'attivazione della polizza assicurativa nelle serate di dei mercoledì precedenti

Trasporto: mezzi propri con possibilità per i soci CAI di attivare la polizza kasko per le auto intestate a soci CAI

Costo: per soci CAI iscrizione 3 € + trasporto auto, per i non soci CAI si deve aggiungere anche il costo dell'assicurazione, attualmente di 13,00 €.

GIUGNO mercoledì 11

Cod. CG2513

CANSIGLIO

Raduno Triveneto dei Gruppi Seniores

Come ogni anno è in programma il Raduno Triveneto dei Seniores.

È una occasione per un incontro e uno scambio di opinioni con i colleghi delle altre sezioni di Veneto, Friuli-Venezia Giulia e Merano.

È anche l'occasione per scambi tra i tavoli di specialità preparate dai partecipanti.

Referente: R. Carpenter per il Gruppo di Lavoro Seniores del VFG.

Il programma è attualmente in fase di predisposizione da parte delle Sezioni organizzatrici e sarà comunicato appena disponibile, assieme a modalità di trasporto e orari.

GIUGNO domenica 15

Cod. CG2514

SULLE ORME DI CAPITAN TONI GIURIOLO

Prima tappa del Cammino Giuriolo

Da Malga Fossetta ai Larici sui passi di Capitan Toni

Il Cammino Giuriolo è stato inaugurato nel giugno 2024 nell'80° anniversario del rastrellamento di Malga Fossetta (5 giugno 1944) e ha portato i partecipanti fino al Passo di Campogrosso nei pressi del nostro rifugio Città di Schio, luogo ove avvenne l'incontro di Toni con gli amici del CAI e i familiari. Idealmente si è concluso con la gita sociale del dicembre scorso a Corona di Belvedere percorrendo i sentieri nei luoghi ove morì Toni Giuriolo, il Maestro dei "Piccoli maestri" magistralmente descritti da Meneghello nell'omonimo libro. Giuriolo è stato socio della nostra Sezione e per ricordarlo si ritorna a percorrere la prima tappa del trekking, in contemporanea con il Pellegrinaggio Civile che annualmente ISTREVI organizza.

Il nostro percorso inizia a Malga Fossetta e si conclude ai Larici: è la più "montanara" del trekking, passando per Cima Caldiera, Cima Ortigara e Cima Portule.

Difficoltà: E

Dislivello 1100 metri

Tempo di percorrenza 8 ore

Il percorso richiede un buon livello di allenamento.

Viaggio in minibus (massimo 20 persone), altrimenti con mezzi propri – ritrovo al parcheggio della Cittadella dello Studio, v. Baden Powell, ore 06:00.

Iscrizioni in sede nei mercoledì 21 e 28 maggio e 3 giugno, accompagnate dal costo del trasporto e dalla quota di 3,00 .

Per info scrivere a segreteria@caivicenza.it

Capigita: P. Faggionato e E. Dal Pra

GIUGNO da domenica 22 a sabato 28

Cod. CG2515

ISOLE EGADI

Avremo riferimenti sul posto per trasferimenti da aeroporto Palermo a porto Trapani e viceversa. Previsto trattamento di mezza pensione con cena in ristorante concordato e colazione in un bar del paese. L'ospitalità sarà diffusa nel paese in quanto non esistono alberghi

DOMENICA 22 - Partenza da Verona con Ryanair ore 14 e arrivo Palermo ore 15:35 e successivo trasferimento a Marettimo.

LUNEDÌ 23 - Case Romane, Pizzo Falcone 686 m, Punta Troia e ritorno in paese. Circa 5 ore

MARTEDÌ 24 - Case Romane, Pizzo Telegrafo, Carrello, Praia Nacchi e ritorno in paese. Circa 4/5 ore

MERCOLEDÌ 25 - Periplo dell'isola in barca con sosta a Punta Troia e visita guidata dell'omonimo castello.

GIOVEDÌ 26 - Carcaredda, Carrello, Punta Libeccio, Baia Cretazzo, Carcaredda-paese. Circa 5 ore

VENERDÌ 27 - Mattino: Punta Basana. Pomeriggio: visita a Favignana e ritorno in serata

SABATO 28 - Volo Ryanair da Palermo ore 12:05 e arrivo a Verona ore 13:35. In linea di massima si prevedono non più di 20 partecipanti.

Le escursioni sono di difficoltà E e le ore di cammino non tengono conto delle eventuali soste bagno nelle varie cale dell'isola.

Date, modalità di iscrizione e preventivo dei costi verranno comunicati in seguito.

Per informazioni scrivere a segreteria@caivicenza.it o contattare il capogita G. Professione per Whatsapp al 3498210195.

GIUGNO domenica 22

Cod. CG2516

GITA ANNUALE DELLE ASSOCIAZIONI ALPINISTICHE VICENTINE GRUPPO COL NUDO - CAVALLO

Si rinnova anche quest'anno il tradizionale incontro delle Associazioni alpinistiche cittadine, organizzato quest'anno dalla Giovane Montagna.

Saranno proposti come al solito tre livelli di percorso e a conclusione delle escursioni, il tradizionale ristoro.

Partenza ore 06:00 con autobus dalla Cittadella degli Studi di Vicenza in via Baden Powell. Partenza e arrivo delle escursioni a Malga Pian Grant (1209 m) nel comune di Tambre d'Alpago.

Itinerario A (lungo): Da Malga Pian Grant si sale al Rifugio Semenza (2020 m) e al Bivacco Lasté (2050 m). Da qui si prosegue fino al Bivacco Casera Pian de le Stèle (1421 m), completando quindi l'anello per rientrare a Malga Pian Grant. Dislivello: 1100 metri, durata 5 ore e 30 min.

Itinerario B (medio): Da Malga Pian Grant si sale al Rifugio Semenza e al Bivacco Lasté. Ritornati al rifugio, si scenderà per sentiero alternativo fino a Malga Pian Grant. Dislivello 850 metri, durata 4 ore e 30 min.

Itinerario C (breve): Da Malga Pian Grant si segue il facile sentiero Alpago Natura fino a raggiungere il paese di Tambre (922 m). Dal paese si risale alla Malga percorrendo il sentiero del Capriolo ed il sentiero dei Cippi della Serenissima. Dislivello 400 metri, durata 3 ore e 30 min.

Nel primo pomeriggio momento conviviale a comitive riunite nei pressi di Malga Pian Grant.

Con Autobus. Partenza dal parcheggio della Cittadella degli Studi in via Baden Powell.

Iscrizioni in sede nelle serate dei tre mercoledì precedenti, accompagnate dalla quota prevista.

I posti a disposizione per ciascuna associazione sono limitati, ma potranno essere "conguagliati" con le altre associazioni.

Capigita: Le escursioni saranno condotte dalla Giovane Montagna, capogita G. Bolcato. Coordinamento per il CAI R. Carpenter

GIUGNO sabato 28 COMMISSIONE NATURALISTICA B. PERUFFO Cod. CG2517

ALTOPIANO DEI SETTE COMUNI

Seconda uscita naturalistica sulla parte settentrionale dell'Altopiano per l'osservazione della flora, accompagnati dai botanici Florentin e Tasinazzo, autori della guida "Piante e habitat dell'altopiano di Asiago". Il percorso verrà definito in funzione della fioritura del periodo

Referenti: Commissione Peruffo

Tutte le informazioni logistiche appena disponibili saranno fornite nel sito o nella newsletter o scrivendo a segreteria@caivicenza.it

LUGLIO sabato 5

GRUPPO GIOVANI Cod. GG2505

USCITA INTERSEZIONALE

CON IL GRUPPO GIOVANI DELLA SEZIONE DI MONTECCHIO

Itinerario da definire

LUGLIO domenica 6

Cod. CG2518

DOLOMITI AMPEZZANE

Lastoi de Formin (2657 m)

Escursione attorno alla Croda da Lago che inizia dal Ponte di Ru Curto, sulla strada del Passo Giau, passando per Forcella de Formin, digressione alla vetta dei Lastoi de Formin, Forcella Ambrizzola, Rifugio Palmieri e ritorno al punto di partenza.

Percorso in un ambiente vario e suggestivo, con un vastissimo panorama a 360° che si ammira dalla cima.

Difficoltà: EE; **dislivello:** 1100 metri; **durata:** 7 ore

Mezzi propri. Partenza dal parcheggio del supermercato Famila di Laghetto, ore 6.00

Iscrizioni in sede nelle serate del 25 giugno e 2 luglio, accompagnate dalla quota di 3,00 €

Capogita: M. Parigi

LUGLIO da sabato 12 a venerdì 18 (data di massima)

Cod. CG2519

STUBAIER ALPEN (Austria)

19° Gemellaggio con la sezione del DAV di PFORZHEIM e con il Gruppo Goi-Zale di Gernika

Quest'anno l'organizzazione del Gemellaggio tocca agli amici di Pforzheim.

Il programma è ancora in fase di definizione, per cui le informazioni relative alle date esatte, itinerari, numero di partecipanti e costi saranno pubblicate nella Newsletter e nel sito appena disponibili.

Difficoltà EE (Gruppo A) e E (Gruppo B).

Indicativamente, a seconda dei costi e dei numeri il programma prevede il viaggio in autobus (o in auto) da Vicenza al parcheggio di Sankt Sigmund in Sellraintal e soggiorno presso la Neue Pforzheimer Hütte (2308 m) con escursioni nei dintorni.

Le iscrizioni apriranno con la pubblicazione nella Newsletter del programma dettagliato, che avverrà successivamente alla comunicazione da parte degli organizzatori del programma con le date del Gemellaggio, i costi, i termini per l'iscrizione e i posti a disposizione, che potrebbero essere i consueti 15 per ciascun gruppo, salvo assenze di qualcuno degli altri gruppi che permettano un subentro e un allargamento del numero. Per la partecipazione, verrà data la precedenza ai soci attivi della sezione di Vicenza.

Referente per Vicenza: R. Carpenter

LUGLIO sabato 12 e domenica 13

Cod. CG2520

PARCO NAZIONALE DELLO STELVIO - VAL D'ULTIMO

Rifugio Canziani e Cima del Collecchio (2958 m)

Gita intersezionale con la sezione di Malo

Appassionante tour ad anello di due giorni al cospetto dell'elegante piramide del Gioveretto, che segna il confine nord-est nel gruppo del Cevedale. Alla testata della Val d'Ultimo si aprono numerose vie di salita, alcune più difficili, altre più accessibili. Una di queste è proprio l'escursione al Monte Collecchio (2.958 m) che, tra boschi di larici, alpeggi, laghi glaciali incastonati nella roccia come pietre preziose, vaste praterie alpine e aree rocciose simili ad un paesaggio lunare, ci permetterà di sfiorare i 3.000 m, regalandoci magnifiche vedute a 360° sul resto del gruppo Ortles-Cevedale e sul massiccio del Brenta. Il 1° giorno si inizia l'escursione da Santa Gertrude (1.519 m), su un facile sentiero, in un ridente bosco di larici. Un ultimo strappo a zig-zag e raggiungeremo al Rifugio Canziani situato a quota 2.560 m nei pressi del magnifico Lago Verde. Da qui, dopo una breve sosta

per integrare le energie, per chi se la sente, si potrà proseguire verso la Vedretta Fontana Bianca al cospetto del Gioveretto (3439 m). Il secondo giorno, dal rifugio, ci dirigeremo verso il Lago Lungo e saliremo prima al Giogo Nero 2.822 m e da qui, con un tratto ripido, ma non pericoloso, fino alla cima del Collecchio (2.958 m): il panorama si apre immenso su tutto il gruppo. In discesa passeremo i laghi Corvo per poi arrivare al rifugio Stella Alpina (2425 m), dopo una meritata pausa inizieremo a scendere per il sentiero 108 attraverso il passo di Rabbi fino a raggiungere nuovamente Santa Gertrude.

PROGRAMMA DELL'ESCURSIONE:

Sabato 12 luglio: partenza ore 5.30 da Vicenza Ovest con autobus. Salita al Rifugio Canziani.

Domenica 13 luglio: dal Rifugio Canziani a Santa Gertrude salendo alla cima del Collecchio.

Arrivo previsto a Vicenza ore 21.30 circa.

Difficoltà: 1° g. Escursionistico E, 2° g. Escursionisti Esperti EE

Durata: Sabato 4-5 ore. Domenica 8-9 ore

Direttori di escursione: P. Marchesini - C. Baccarin; per Malo: W. Mattiello

Dislivello: Sabato +1050 m, Domenica +600 m, - 1400 m

Cartografia: Tabacco foglio 042, Val d'Ultimo

Trasporto: Autobus

Note: Il percorso è lungo e impegnativo e richiede un'ottima preparazione fisica. Pertanto i partecipanti saranno accettati di persona dai direttori di escursione.

Equipaggiamento: abbigliamento d'alta montagna, guanti, berretto, sacco lenzuolo e lampada frontale per il pernottamento in rifugio, tessera CAI col bollino in corso di validità.

Iscrizioni: per l'esigenza di prenotare il rifugio, le iscrizioni saranno raccolte in sede accompagnate da una caparra di 60,00 € nelle serate di mercoledì 11, 18 e 25 giugno 2025.

Per informazioni: tel. 0444513012 – segreteria@caivicenza.it o 3482235714.

LUGLIO domenica 20

Cod. CG2521

LAGORAI

Anello dello Ziolera e Montalon

Classico itinerario ad anello che partendo dal Passo Manghen (2047 m) prevede la traversata (facoltativa –diff. EE) della vetta del Monte Ziolera (2487 m) congiungendo Forcella Ziolera, Forcella Pala del Becco e Forcella Montalon e rientrando al Passo Manghen sul percorso della Translagorai sul versante nord della catena.

Difficoltà E (EE la traversata facoltativa della vetta)

Durata 7 ore

Dislivello positivo 550 metri.

Il percorso è alla portata di un normale escursionista con un paio di tratti dove prestare attenzione e può essere abbreviato in caso di necessità.

Partenza ore 6:30 con mezzi propri dal parcheggio del Supermercato Famila di Laghetto

Iscrizioni nei due mercoledì precedenti l'uscita.

LUGLIO sabato 26 e domenica 27

Cod. CG2522

VAL DI FLERES

Traversata della Parete Bianca

Sicuramente un po' fuori mano, ma proprio per questo ancora più appetibile questa escursione di due giorni. Dalla Val di Fleres andremo a conoscere le montagne delle Alpi dello Stubai nelle Alpi Retiche orientali al confine tra l'Italia e l'Austria. Saliremo la Cima della Parete Bianca (m. 3016) e del Dente Alto (m. 2924) per raggiungere poi il rifugio Calciati al Tribulaun compiendo un fantastico giro ad anello con pernottamento al rifugio Cremona.

Partenza con mezzi propri dal parcheggio del casello di Vicenza Ovest ore 07:00
Difficoltà EE 1°giorno dislivello + 900 m, 2° giorno dislivello + 600 m -1500 m
Pernottamento: Rifugio Cremona/Magdeburger Hütte
Posti in rifugio limitati. Obbligatorio il sacco lenzuolo
L'itinerario è riservato ad escursionisti esperti con un buon allenamento e attrezzatura adeguata
Iscrizioni in sede nei mercoledì di luglio accompagnate da una caparra di 30,00 €
Capigita: A. Colla e E. Dal Pra
Per info scrivere a segreteria@caivicenza.it

LUGLIO sabato 26 e domenica 27 GRUPPO GIOVANI Cod. GG2506

VAL DI PEJO

Giro ai laghi del Cevedale e alle cascate del Saent

Il primo giorno percorreremo un fantastico itinerario ad anello situato in Val di Pejo che tocca i laghi alpini del Cevedale portandoci alla scoperta di panorami mozzafiato, il giorno seguente faremo un'escursione alle cascate del Saent in val di Rabbi, nel Parco Nazionale dello Stelvio, meta imperdibile.

Difficoltà, dislivello, tempo e lunghezza:

primo giorno: difficoltà E giro ad anello con dislivello 850 m circa, 6 ore circa (pause escluse), lunghezza 14 km circa

secondo giorno: difficoltà E, dislivello 600 m circa, lunghezza 9 km circa

Partenza il sabato: ore 6.00 al parcheggio del casello dell'autostrada di Vicenza Ovest.

Rientro la domenica: ore 19.00 circa.

Equipaggiamento: abbigliamento da media montagna, bastoncini

Responsabili di escursione: Serena Frigo (3471687508) e Davide Soccombi (3495080092). Aiuti Alberto Billo e Guido Giacomelli

Info e iscrizioni: Per l'esigenza di prenotare il campeggio, le iscrizioni saranno raccolte in sede accompagnate da una caparra di € 20,00 nelle serate di mercoledì 21 e 28 maggio 2025.

Trasporto: mezzi propri con possibilità per i soci CAI di attivare la polizza kasko.

Costo: iscrizione 5 € + trasporto auto + costo pernottamento

PROGRAMMA di sabato:

Dal parcheggio del casello dell'autostrada ci si dirige in auto verso il parcheggio di Malga Mare, Pejo -TN (1972 m) punto di partenza dell'escursione, con breve pausa per la colazione lungo il tragitto.

Da qui si prende il sentiero 102 che sale in direzione di Malga Mare che continueremo a seguire percorrendo la Val Venezia fino a raggiungere il rifugio Larcher (2608 m).

Dal rifugio si torna un po' indietro e si imbecca il sentiero 104 che ci condurrà al lago delle Marmotte (2705 m), punto più alto del giro. Da qui torneremo indietro per poi seguire il sentiero 146 che in leggera discesa ci condurrà al lago Lungo (2552 m). Proseguiremo poi lungo un tratto pianeggiante (sentiero 123) in direzione lago Nero (2623 m) che ci regalerà una vista spettacolare sulle cime circostanti. Continuando lungo il sentiero arriveremo al lago Careser (2603 m), il più grande dei laghi perché trattasi in realtà di un bacino artificiale. Da qui inizierà la lunga discesa fatta di tornanti che ci riporterà al parcheggio di Malga Mare. L'ultima tappa del giro consiste in una breve deviazione, lungo la discesa, per la visita al lago di Lama (2275 m).

PROGRAMMA di domenica:

Il giro prevede di partire dal parcheggio dedicato proprio alle cascate del Saent (parcheggio Coler, 1375 m), dal quale si imbecca un sentiero in leggera salita che costeggia il torrente Rabbies da cui prende il nome la val di Rabbi.

Salendo si raggiunge la cascata bassa di Saent, sotto la quale inizia un tratto leggermente più impegnativo, ma sempre ben segnato fino ad arrivare al Dòs de la Cros. Da qui si prosegue in direzione della malga Prà di Saent dalla quale si raggiunge successivamente la cascata alta di Saent (1750 m) per poi ritornare nei pressi della malga per il pranzo.

Il rientro segue lo stesso percorso fino al Dòs de la Cros per poi imboccare il sentiero che scende dalla parte opposta della valle, il quale passa per malga Stablasolo (1540 m) e si ricongiunge alla fine al parcheggio di partenza.

Note particolari a cui prestare attenzione:

L'escursione del sabato è adatta a chi ha buona preparazione fisica per il dislivello e la lunghezza dell'itinerario, ma non presenta particolari difficoltà tecniche. L'escursione di domenica non presenta particolari difficoltà.

Portarsi il pranzo al sacco per entrambe le giornate, mentre alla sera del sabato si cenerà sul posto.

Pernottamento in campeggio con la propria tenda.

AGOSTO da lunedì 4 a sabato 16

Cod. CG2523

TREKKING IN GEORGIA

La Georgia si trova nella parte asiatica del Caucaso, ha fatto parte dell'Unione Sovietica da cui si è resa indipendente nel 1991.

Nonostante il trauma della dominazione sovietica, il difficile passaggio all'indipendenza e una più recentemente ricerca di modernità la Georgia è rimasta molto legata alle proprie tradizioni; il canto polifonico georgiano è "patrimonio immateriale dell'umanità".

La catena montuosa del Caucaso si estende dal mar Nero al mar Caspio e segna il confine fra Europa (a nord) e Asia (a sud). Nel Caucaso vi sono le montagne più alte e spettacolari d'Europa, diverse cime superano i 5000 metri, la più alta è il monte Elbrus che arriva a 5642m.

Piano voli: partenza ore 09:30 da Venezia – arrivo ore 19:10 a Venezia (salvo ritardi)

Posti disponibili: 25

Nel prezzo del viaggio sarà compresa una assicurazione per assistenza sanitaria, infortuni, annullamento viaggio o ritardi, perdita bagaglio.

Il trekking che viene proposto prevede escursioni in quota, arriveremo ai ghiacciai, sempre con livelli di difficoltà E con varianti facoltative EE.

Visiteremo la capitale Tbilisi e varie cittadine di interesse storico.

Direttori di Escursione: G. Vaccari e O. Pafnutova

Per l'ingresso in Georgia serve il passaporto con validità di almeno sei mesi oltre la data di partenza (a rigore dovrebbe bastare la carta d'identità elettronica ma è possibile che non venga riconosciuta da tutti; se qualcuno si presenta con la sola carta d'identità corre il rischio di dover rinunciare al viaggio senza nessun risarcimento).

Le modalità di iscrizione saranno pubblicate nel sito, nella Newsletter e nei social appena disponibili.

AGOSTO domenica 24

Cod. CG2524

LAGORAI – SOTTOGRUPPO DI RAVA

Cima del Frate e Scalinata del Tombolin (2388 m)

Con partenza dall'ex rifugio Spiado, passando per i Laghi della Bella Venezia, nella parte alta del percorso incontreremo il singolare torrione granitico del Frate e attraverso una cresta rocciosa giungeremo alla scalinata, composta da una ottantina di gradini, intagliata sulle rocce sommitali del Tombolin di Rava dai soldati italiani durante la prima guerra mondiale.

Difficoltà: EE, Dislivello +1100 metri, Tempo di percorrenza 6 ore

Partenza con mezzi propri da Vicenza, parcheggio del supermercato Famila di Laghetto, ore 6:30

Data la chiusura della sede, sarà possibile iscriversi in sede mercoledì 20 agosto o telefonare a Mauro Parigi al 349 5119167

Per info scrivere a segreteria@caivicenza.it

Capigita: M. Parigi e D. Parigi

AGOSTO sabato 30 e domenica 31

Cod. CG2525

ALTOPIANO DELLO SCILIAR

Denti di Terrarossa e Ferrata Maximilian

Quello dei Denti di Terrarossa è un arduo percorso attrezzato di cresta che unisce il rifugio Alpe di Tires con l'altopiano dello Sciliar con splendide vedute panoramiche sul gruppo del Catinaccio.

Con mezzi propri: Partenza ore 5:30 dal casello di Vicenza Ovest

Difficoltà massima EEA

1° giorno: dislivello +1280 m; durata 5 ore; difficoltà EE

2° giorno: dislivello +300 m e -1500 m; durata 7 ore; difficoltà EEA-D

Pernottamento in rifugio

L'itinerario, che prevede qualche passaggio non protetto e di arrampicata, è riservato a escursionisti esperti con un buon allenamento.

Equipaggiamento: da escursione di alta montagna, obbligatorio caschetto, imbrago, set da ferrata omologato (EAS), lampada frontale e sacco lenzuolo per pernottamento in rifugio, tessera CAI.

Iscrizioni: Per l'esigenza di prenotare il rifugio, le iscrizioni saranno raccolte in sede accompagnate da una caparra di € 20,00 nelle serate di mercoledì 28 maggio e 04 giugno.

Per informazioni: Tel. 0444 513012 - segreteria@caivicenza.it

Capogita: F. Gianesello, S. Frigo

SETTEMBRE domenica 7

Cod. CG2526

GRUPPO DEL CRISTALLO

Cristallino di Misurina (2775 m)

Riproponiamo la gita al Cristallino di Misurina non effettuata nel 2024.

Il Cristallino di Misurina è la seconda cima del Gruppo del Popena. Per la sua posizione, la vetta offre una veduta imponente sulle pareti nord del Cristallo.

Partenza dal casello di Vicenza Est ore 6:00.

Difficoltà EEA-PD, **dislivello** +1200 metri, **Tempo di percorrenza** circa 7 ore. Partecipazione limitata a Escursionisti Esperti ben allenati.

Obbligatoria attrezzatura da ferrata completa (casco, imbrago e set da ferrata) omologata.

Iscrizioni in sede mercoledì 27 agosto e 3 settembre.

Capigita: F. Bonollo e S. Cazzaro. Aiuto S. Frigo.

Per info scrivere a segreteria@caivicenza.it o telefonare in sede nelle serate di iscrizione.

SETTEMBRE da venerdì 12 a domenica 14

Cod. CG2527

APPENNINO TOSCO-EMILIANO

Incontro annuale con gli amici del CAI di Rieti

Programma in fase di definizione.

Il viaggio verrà effettuato con autobus e a seconda dell'accessibilità i numeri potranno essere limitati dalla capienza dell'autobus.

Tutte le informazioni verranno pubblicate nel sito e nella Newsletter appena avremo stabilito gli itinerari, in collaborazione con la sezione locale del CAI.

Responsabili: R. Carpenter e E. Dal Pra

SETTEMBRE sabato 20

GRUPPO GIOVANI Cod. GG2507

ALPAGO

Escursione al Crep Nudo

Grandiosa escursione ad anello con destinazione Crep Nudo (Catena dell'Alpago sul confine Veneto/Friuli V.G). Itinerario mediamente impegnativo in ambiente solitario e selvaggio, per escursionisti esperti.

Difficoltà: EE (Escursionisti Esperti)

Dislivello, tempo e lunghezza: dislivello 1100 m circa, 6 ore circa, lunghezza 11 km circa, altezza massima 2207 m.

Partenza: ore 6.00 al parcheggio dell'autostrada a Vicenza Est (VI), 1.40 ore di strada.

Rientro: ore 19.00 circa.

Equipaggiamento: abbigliamento tecnico da media montagna: scarponi, giacca antivento/antipioggia, pantaloni lunghi, bastoncini

Responsabili di escursione: Desi Barban (3400078641) e Serena Frigo (3471687508). Aiuti: Davide Soccombi e Alessandro Trevisan

Info e iscrizioni: Per i soci CAI Iscrizione tramite whatsapp entro il 17 settembre 2025 o in sede il 17 settembre

Trasporto: mezzi propri con possibilità per i soci CAI di attivare la polizza kasko.

Costo: iscrizione 3 € + costo trasporto auto

Descrizione della via normale al Crep Nudo:

Dopo la sosta per la colazione parcheggiamo presso Casera Crosetta a Chies - BL (1156 m). Arrivo previsto alle ore 9.00. Proseguendo per la sterrata dietro la Casera per il sentiero CAI 933 si raggiunge la radura di Casera Venal (1260 m). Qui occorre fare attenzione ai cartelli che si vedono più in là e che indicano il sentiero per il Crep Nudo. Ad un bivio, si seguono le indicazioni per la nostra montagna e si risale nel bosco fino ad un ghiaione sotto le pareti rocciose del Capel Piccolo. Più in alto si incontra il sentiero dell'Alta Via delle Dolomiti 7. Si prosegue a sinistra aggirando il salto roccioso incombente tramite una cengetta ascendente verso destra e infine, per pendio detritico, si arriva in cima del Crep Nudo (2207 m) dove un enorme ometto segna la fine della salita. Pausa pranzo al sacco.

Il ritorno avviene per un breve tratto tramite la stessa via di salita fino all'incrocio con l'Alta via delle Dolomiti n° 7 (sentiero CAI 936) infatti qui dei cartelli indicano la direzione per Forcella Venal. Al bivio si mantiene la sinistra andando a percorrere un tratto dell'Alta via che panoramica e aerea in alcuni punti permette di raggiungere la cima del Capel Grande (2073 m). Si prosegue poi in discesa in direzione sud e poi tagliando in obliquo i pendii erbosi sottostanti fino a pervenire sotto le pareti rocciose del Dente del Venal un centinaio di metri sotto alla Forcella Venal.

Nelle vicinanze sono posti dei cartelli, ovvero all'incrocio con il sentiero 934, che proviene da destra e continua verso la forcella. Si piega poi a destra su comoda traccia che scende dolcemente all'interno della valle a nord dell'imponente Monte Venal. Con circa un'ora di cammino si perviene all'incrocio con il sentiero 933 (per la cima del Crep Nudo) già percorso all'andata completando in tal modo l'anello dell'escursione.

In breve percorrendo la mulattiera dell'andata verso Casera Venal e la successiva strada verso Casera Crosetta si arriva al parcheggio al punto di partenza.

SETTEMBRE domenica 28

Cod. CG2528

ALPAGO

Rifugio Semenza e Cima delle Laste (2247 m)

Difficoltà: EE

Durata: 6 ore

Capigita: P. Marchesini – N. De Benedetti

Dislivello: 1000 metri

Trasporto: mezzi propri

PROGRAMMA

06:30 Partenza dal parcheggio di Vicenza Est con destinazione Tambre, Col Indes, M.ga Pian Grant. Breve sosta lungo il percorso

09:00 Salita al rifugio Semenza

11:00 Arrivo al rifugio Semenza, breve sosta.

12:30 Arrivo in vetta alla Cima delle Laste. Pranzo al sacco.

15:30 Rientro previsto alle auto

18:00 Ritorno previsto a Vicenza

ITINERARIO:

L'escursione a Cima delle Laste inizia da M.ga Pian Grant (1250 m) dove è possibile parcheggiare l'auto (a pagamento 3,50 €). Su strada asfaltata in circa 15 minuti si raggiunge Malga Pian de le Lastre (1277 m). Oltrepassato lo steccato che delimita il pascolo, si sale per il sentiero 926 che inizia alla nostra sinistra e continua, tagliando in pendenza, il prato in direzione della Malga Pradosan. Si supera la malga e dopo essere entrati nel bosco il sentiero continua a salire, con alcuni tratti ripidi, fino a quando si comincia a vedere il fianco di Cima delle Vacche. Da questo punto in poi il sentiero si fa meno ripido e permette di vedere tutta la sottostante Val de Piera, esempio tipico di valle glaciale. Si prosegue incrociando il segnavia 923 che sale dal fondo della valle e si raggiunge così il Rifugio Semenza a quota 2020 m in circa 2 ore. In questo ultimo tratto, sotto lo sperone che diparte dal M. Cornòr, si trova l'unico breve passaggio esposto su roccia che richiede un po' di attenzione. Dal rifugio si prosegue sino a forcella Laste dove si può vedere il vicino bivacco invernale in lamiera e poi, seguendo il sentiero 924, si sale velocemente, in circa 30 minuti, alla vetta di Cima delle Laste.

Da quassù il panorama spazia verso la pianura pordenonese, la vista è amplissima sulle Dolomiti Bellunesi e Carniche fino alle Alpi Giulie e soprattutto su tutto l'Alto Adriatico dalla Dalmazia alle lagune veneto-friulane. Dalla cima si scende al Rifugio Semenza per la stessa via e poi, per tornare alla Malga Pian delle Laste, si segue interamente il segnavia 923 che essendo stato tracciato nel 1891 dalla sezione del CAI di Venezia è il più antico sentiero segnato di tutte le Prealpi Carniche. Seguendo le indicazioni per il 923 si scende per il ripido versante su fastidiose ghiaie fino ad incontrare il Sassòn de la Madonna: un grande masso roccioso che si è depositato sul margine della parte alta della valle e sul quale è stata posta una piccola statua dedicata alla Madonna. Si continua a scendere fino ad una piccola spianata dove vediamo alla nostra destra la Baita degli Alpini (piccolo fabbricato in legno) e dove il nostro sentiero diventa ora strada forestale. Procedendo quindi sempre in direzione Ovest si attraversa una magnifica faggeta adulta, con esemplari di faggio di notevoli dimensioni, per poi arrivare al punto di partenza in circa 2 ore dal Rifugio Semenza.

Equipaggiamento: da media montagna: scarponi leggeri, giacca a vento, bastoncini da trekking, adeguate scorte d'acqua.

Iscrizioni: le iscrizioni si raccolgono in sede nelle serate del 17 e 24 settembre, accompagnate dalla quota di 5,00 €.

OTTOBRE domenica 5

Cod. CG2529

CAMMINO RETICO

Prima Tappa: da Aune a San Pietro di Lamon

Un itinerario in sette tappe attraverso suggestivi paesaggi seguendo le tracce dell'antico popolo Retico. Il percorso attraversa altipiani, valli, e borghi montani, toccando luoghi storici come il santuario di San Vittore e Corona, il fiordo Feltrino del lago del Corlo e la città murata di Feltre.

In questa occasione noi percorreremo la prima tappa: da Aune a San Pietro di Lamon.

Con questa uscita di fine stagione si è pensato alla prima tappa di un cammino che sarebbe bello proseguire insieme l'anno successivo, come un filo che ci unisce e ci accompagna, senza necessariamente obbligarci ad una settimana itinerante.

Difficoltà: E

Direttori di escursione: B. Zannol, N. De Benedetti; aiuto P. Marchesini

Dislivello: 1220 m (ascesa totale)

Trasporto: mezzi propri/autobus a seconda del numero di partecipanti

PROGRAMMA

Partenza da Vicenza ore 6.00. Arrivo previsto a Aune ore 8.00. Colazione lungo il percorso.

Tappa dal sapore storico incentrata sul ritrovamento del famosissimo antenato, l'Uomo di Val Rosna, di 13.000 anni fa. Passeremo di fronte al nuovo museo dedicato a lui e successivamente a qualche decina di metri dal luogo del ritrovamento,

per poi proseguire verso Lamon e la sua storia antica. Il contributo significativo a questa uscita sarà dato dal foliage che caratterizza la zona nella stagione autunnale. Il percorso si snoda in 21km con circa 1200m di dislivello in salita e 1500m di dislivello in discesa.

L'organizzazione fornirà le credenziali a ciascun partecipante.

Trattandosi di una traversata, l'uscita potrà essere effettuata con autobus da Vicenza oppure, in caso di un numero non sufficiente di partecipanti, l'organizzazione potrà valutare di noleggiare un mezzo in zona che permetta di rientrare ad Aune a fine escursione.

Equipaggiamento: da escursione di media montagna in stagione autunnale.

In considerazione del dislivello e della lunghezza l'escursione è adatta a partecipanti ben allenati, che saranno accettati di persona dai capigita.

Iscrizioni: le iscrizioni si raccolgono in sede nelle serate del 17-24 settembre 2025, accompagnate da una caparra di 10 €.

Per informazioni: tel 333/8152357 Barbara Zannol

OTTOBRE domenica 12

Cod. CG2530

MONTI DEL SOLE

Bivacco U. e M. Valdo (1590 m)

Il bivacco Valdo appartiene dal 1971 alla nostra sezione, ma da qualche anno l'ispezione e la manutenzione è affidata agli amici della Montagna Sospirolese che lo curano con passione.

Raggiungeremo il bivacco assieme agli amici di Sospirolo, che ogni anno effettuano una giornata di manutenzione. Dovremmo quindi poter evitare la salita che parte da località Soffia (450 m) e sale per ripida strada fino a Gena Alta (800 m). Da qui per sentiero, superando vari tratti esposti e alcuni passaggi attrezzati con scalette e cavo raggiungiamo il bivacco.

Difficoltà EE

Il percorso per la lunghezza, il dislivello e alcune difficoltà è riservato a escursionisti esperti e ben allenati.

Capogita: G. Vaccari

Iscrizioni in sede nei due mercoledì precedenti, accompagnate dalla quota di 3,00€, quando verranno comunicate le informazioni logistiche.

OTTOBRE domenica 19

Cod. CG2531

MARRONATA SOCIALE AL RIFUGIO SCHIO

Escursioni in attesa della cottura dei marroni

Grazie alla partecipazione dei gruppi e delle scuole sezionali il successo dell'iniziativa continua e conferma l'importanza di questo importante momento di ritrovo sociale.

Riproponiamo quindi la festa di chiusura dell'attività sociale estiva al Rifugio Città di Schio a Campogrosso, confidando come sempre nel bel tempo- Come sempre, in attesa dei marroni, sono previste due escursioni in zona, una più semplice per la Comitiva B e una più impegnativa per la Comitiva A. Mezzi propri.

Partenza da Campogrosso (davanti al Centro Polifunzionale G. Soldà):

Comitiva A: Salita al Cornetto o itinerario di pari difficoltà. Difficoltà EE. Partenza ore 08:00.

Comitiva B: Anello a bassa quota. Difficoltà E. Partenza ore 09:00.

Capigita: Accompagnatori della Scuola di Escursionismo "G. Pieropan".

Le iscrizioni si raccolgono in sede nelle serate di ottobre, accompagnate dalla quota di partecipazione.

Per i NON SOCI che intendono partecipare alle escursioni, è obbligatoria l'iscrizione entro venerdì 17 per l'attivazione della copertura assicurativa.

LAGORAI

Val dei Mocheni: escursione al rifugio Sette Selle e lago Erdemolo

Difficoltà: E (escursionistico)

Dislivello, tempo e lunghezza: dislivello 900 m circa, 5,5 ore circa (pause escluse), lunghezza 13 km circa

Partenza: ore 6.30 al parcheggio del supermercato Famila di Laghetto (Vi).

Rientro: ore 19.00 circa.

Equipaggiamento: abbigliamento da media montagna, bastoncini

Responsabili di escursione: Davide Buson (3420437011) e Serena Frigo (3471687508). Aiuto Alberto Billo (3458417099)

Info e iscrizioni: iscrizione tramite whatsapp per i soci CAI entro mercoledì 30 aprile 2025, per i non soci esclusivamente in sede a Vicenza nei mercoledì precedenti l'uscita.

Trasporto: mezzi propri con possibilità per i soci CAI di attivare la polizza kasko.

Costo: iscrizione 3 € + trasporto auto

PROGRAMMA: breve sosta per la colazione lungo il tragitto ed arrivo presso Palù del Fersina per le 9:00 circa dove lasceremo le auto. Da qui seguiamo il sentiero 343 che porta al Rifugio Sette Selle (1978m). Raggiunto il rifugio si ritorna indietro per lo stesso sentiero fino a imboccare il sentiero 324 che attraverso vari saliscendi lungo pendii erbosi ci porta al lago Erdemolo. Dal lago Erdemolo rientriamo a Palù della Fersina lungo il sentiero 325. Una volta giunti al parcheggio prima di ripartire per tornare a casa ci fermeremo l'immane momento conviviale.

VALLE DEL SARCA - ARCO

Sentiero della Maestra

Il percorso prende il nome da una maestra che negli anni '20 percorreva ogni giorno una parte del nostro itinerario per raggiungere le scuole elementari del paese di Braila partendo da Dro.

Durante l'escursione c'è la possibilità di visitare le cave di oolite del Bosco Caproni e si potranno osservare suggestivi scorci di panorama dal Lago di Garda alla valle del Sarca.

Lungo la discesa incontreremo dei brevi e facili tratti attrezzati per superare in sicurezza alcune placche rocciose.

Difficoltà: E; dislivello: 600 metri; durata: 5 ore

Mezzi propri. Partenza dal parcheggio del supermercato Famila di Laghetto, ore 7.00

Iscrizioni in sede nelle serate del 15 e 22 ottobre, accompagnate dalla quota di 3,00 €

Capigita: M. Parigi e D. Parigi

PICCOLE DOLOMITI

Traversata da Recoaro Terme a Valdagno passando per Recoaro Mille e Cima Marana da Vicenza con i mezzi pubblici

Proponiamo un'inedita escursione che partendo dalla sede sezionale ci porterà sulle Piccole Dolomiti utilizzando i mezzi pubblici. Abbiamo due proposte alternative da scegliere a seconda della disponibilità di questi mezzi.

Difficoltà: E; **dislivello:** 1.000 metri; **durata:** 6 ore

ore 7.45: ritrovo in sede CAI porta Santa Lucia e partenza a piedi per autostazione SVT

ore 8.25: partenza in autobus SVT per Recoaro Terme

ore 9.55: arrivo a Recoaro Terme

ore 10.00: partenza a piedi per sentiero 133, Recoaro Mille, sella del Campetto, sentiero 202, cima Marana, discesa a Valdagno.

ore 16.00 arrivo a Valdagno
ore 16.26 partenza autobus per Vicenza
ore 17.40 arrivo Vicenza autostazione
ore 18.10 arrivo in sede CAI, momento conviviale

Per le informazioni logistiche, che saranno comunque disponibili nella Newsletter, e iscrizioni scrivere a segreteria@caivicenza.it o telefonare in sede nelle serate di iscrizione, che saranno i due mercoledì precedenti l'uscita.

Capogita: D. Lupato

NOVEMBRE domenica 16

Cod. CG2534

MONTELLO E PIAVE

I Percorsi di Zanzotto

Escursione proposta dagli Operatori Naturalistici delle Sezioni Vicentine del CAI all'interno del racconto del paesaggio visto dagli scrittori veneti

Difficoltà: E **Dislivello complessivo:** circa 150 m **Tempi:** circa 5 ore. Consigliati i bastoncini.

L'itinerario ci conduce a località come Santa Croce del Montello e Nervesa della Battaglia, che furono teatro di sanguinosissimi scontri sul finire della prima guerra mondiale. Le linee italiane furono travolte dall'impeto delle divisioni austroungariche e tedesche nel disperato tentativo di invadere tutto il Veneto. Gli italiani seppero resistere ma sul territorio restano le cicatrici, evidenti nella toponomastica: Isola dei Morti, Valle dei Morti, Linea degli Ossari. Segni e testimonianze dell'atrocità della guerra, della tragicità per uomini e per il territorio che sconvolgono l'animo di Zanzotto e si concretizzano nell'espressione dei suoi versi.

Capogita: O. Azzolini

NOVEMBRE domenica 16

GRUPPO GIOVANI Cod. GG2509

PREALPI BRESCIANE

Escursione al Monte Guglielmo

Situato tra la Val Trompia e il Lago d'Iseo, il monte Guglielmo deve la sua popolarità soprattutto al facile accesso dei suoi sentieri che consentono di arrivare ai quasi 2000 m di quota e godere di un panorama eccezionale a pochi chilometri dalla città.

Difficoltà: E (Escursionisti)

Dislivello, tempo e lunghezza: dislivello 1057 m circa, 6 ore circa, lunghezza 10 km circa, altezza massima 1948m

Partenza: ore 6.30 al parcheggio dell'autostrada a Vicenza Est (VI).

Rientro: ore 19.00 circa.

Equipaggiamento: abbigliamento da tecnico da media montagna: scarponi, giacca antivento/antipioggia, pantaloni lunghi, scarponi, bastoncini, (eventuali ramponcini in caso di innevamento precoce)

Responsabili di escursione: Desi Barban (3400078641) e Matteo Casarin (3493456632). Aiuto: Alessandro Trevisan (3342827097)

Info e iscrizioni: Per i soci CAI Iscrizione tramite whatsapp entro mercoledì 13 novembre o in sede il 13 novembre.

Trasporto: mezzi propri con possibilità per i soci CAI di attivare la polizza kasko.

Costo: iscrizione 3 € + costo trasporto auto

PROGRAMMA: Dopo la sosta per la colazione arriviamo a Pezzoro (911 m). Vicino all'attacco della mulattiera dove inizia l'escursione si trova un ampio parcheggio. La mulattiera, a tratti ripida, ci porta al rifugio CAI Valtrompia (1259 m) passando per un bel bosco misto di abeti e faggi. Il sentiero 325 sale a Malga Pontogna (1384 m), situata in una ampia zona di pascolo, e punto di chiusura del nostro anello sulla via del ritorno. Passato un boschetto si inizia a salire il pendio, detto il Ratù. Dopo circa un'ora di cammino dal rifugio si giunge alla Malga Stalletti Alti (1690 m). Seguendo i segnavia biancorossi risaliamo la dorsale erbosa che ci porta fino ad un pendio fitto di rododendri per poi sbucare sul falso piano che conduce a Castel Bertino. Dopo la sosta del pranzo, proseguiamo, su sentiero esposto, per la cima

più alta, Dosso Pedalta (1957 m) e quindi per la terza cima della giornata, Punta Caravina (1847 m). Da qui si scende alla carrareccia che ci riporta a Malga Pontogna, passando tutta la cresta del Monte Guglielmo appena percorsa. Da qui riscendiamo tramite il sentiero 325 che ci riporta al punto di partenza, parcheggio di Pezzoro.

Note: Carta: Kompass - Le tre valli bresciane, KOM103 Ingenia - Valle Trompia 02 - scala 1:25000

NOVEMBRE domenica 23

Cod. CG2535

CANALE DEL BRENTA

Valstagna. Il sentiero delle Casarette.

Bel percorso ad anello con partenza dal borgo di San Gaetano di Valstagna. Dal parcheggio si sale ripidamente tra le caratteristiche ed imponenti masiere (terrazzamenti) un tempo coltivate a tabacco fino a raggiungere il tracciato dell'Alta Via del Tabacco. Il sentiero qui si snoda verso sud tra vallette soleggiate, rovine e borghi fantasma. Tra qualche saliscendi e brevi tratti un po' esposti arriviamo alle Casarette, un piccolo borgo abbandonato sul versante della montagna, impreziosito da una vista splendida su Valstagna e la Valbrenta. Si prosegue poi sempre lungo il percorso della Alta Via fino ad arrivare all'imbocco della val Frenzela dove incrociamo il sentiero che ci porta all'abitato di Valstagna. Per il rientro seguiremo il fiume Brenta e, prima di arrivare a San Gaetano, avremo modo di ammirare il pittoresco laghetto di Ponte Subiolo.

Difficoltà: E

Dislivello +500 metri

Tempo di percorrenza 5 ore.

Partenza con mezzi propri dal parcheggio presso il supermercato Famila di Laghetto, ore 08:00.

Iscrizioni in sede nei mercoledì 12 e 19 novembre, accompagnate dalla quota di 3,00 €.

Per info scrivere a segreteria@caivicenza.it

Capigita: A. Carollo e R. Carpenter

T R A T T O R I A



al Fogolare

“venite a gustare
la nostra cucina casalinga,
con la pasta fatta in casa,
le grigliate, la cacciagione,
gli arrosti, il buon vino
delle nostre terre...”

di Lazzari Antonio
Monte San Lorenzo (Gambugliano)
Via Trieste, 6 • Tel. 0444 552227 • Cell. 334 3054461

Tabella Riassuntiva Gite CAI Vicenza

DATA	TIPOLOGIA	DESTINAZIONE	CAPIGITA
12-gen	Aggiornam. Artva	Albergo Fiorentini	Scuola Conforto
18-gen	Scialpinistica	Lagorai	De Gobbi
19-gen	Racchette	Cima Echar	Azzolini/Baccarin
01-feb	Montagnaterapia		Giorgi/Carpenter
08-feb	Scialpinistica	Alpago	De Gobbi
16-feb	Racchette	Monte Erio	Azzolini/Baccarin
22 e 23 feb	Scialpinistica	Rifugio Ra Stua	Favretto
23-feb	G. Giovanni racch	Nevegal	Billo/Soccombi
02-mar	Escursionismo	Inaugurazione sentieri urbani	Nicolin
08-mar	Montagnaterapia		Giorgi/Carpenter
09-mar	Racchette	Cima Lòngara	Azzolini/Baccarin
15 e 16 mar	Racchette	Lagorai: Val Campelle	Gianesello/Fontana
15 e 16 mar	Scialpinistica	Ostello Dobbiaco	da definire
23-mar	Gruppo giovani	Monte Gamonda	Casarin/Buson
30-mar	Escursionismo	Dolomiti in miniatura (S. Tomaso Agord.)	Zannol/De Benedetti
05-apr	Montagnaterapia		Giorgi/Carpenter
06-apr	Escursionismo	Valdastico sent. Davide Pizzolato	Fontana
13-apr	Escursionismo	Colli Berici (naturalistica con Guida Nat.)	Cazzaro/Bonollo
27-apr	Escursionismo	ONC Monte Faedo di Meneghello	Azzolini
03-mag	Montagnaterapia		Giorgi/Carpenter
04-mag	Giovani	Altissimo di Nago	Buson/Billo
10-mag	Escursionismo	Erbette sui Colli Berici con Mariano Brag.	Carpenter/Dal Pra
11-mag	Escursionismo	ONC Molino di Zanzotto (c/Montecchio)	De Benedetti/Marchesini
17-mag	Naturalistica	Trias a Campogrosso c/ geologo Carollo	Commissione Peruffo
18-mag	Escursionismo	Intersezionale con Camisano e Noventa	Carpenter
25-mag	Escursionismo	ONC Altopiano di Rignon Stern	Azzolini
31 m./2 giu	Escursionismo	Ortoonale 1	Vaccari
07-giu	Naturalistica	Lessinia uscita botanica con Scandolara	Commissione Peruffo
07-giu	Montagnaterapia		Giorgi/Carpenter
08-giu	Gruppo giovani	Rifugio Averau da Passo Falzarego	Billo/Barban
11-giu	Escursionismo	Raduno Triveneto Seniores Consiglio	Carpenter
15-giu	Escursionismo	Cammino Giuriolo 1^ tappa	Fagionato
22 a 28 giu	Escursionismo	Soggiorno Isole Egadi	Professione
22-giu	Escursionismo	Gita delle 4 Società in Alpago (GM)	Carpenter
28-giu	Naturalistica	Altopiano: uscita botanica con Tasinazzo	Commissione Peruffo
05-lug	Montagnaterapia		Giorgi/Carpenter
05-lug	Gruppo giovani	Intersezionale con GG Montecchio	Gruppo Giovani
06-lug	Escursionismo	Lastoi de Formin	Parigi
12-18 lug	Escursionismo	Gemellaggio Pforzheimer Hütte	Carpenter
12 e 13 lug	Escursionismo	Collecchio con Malo	Baccarin/Marchesini
20-lug	Escursionismo	Anello dello Ziolera	Trvisan
26 e 27 lug	Escursionismo	Val di Fleres - Parete Bianca	Colla/Dal Pra
26 e 27 lug	Gruppo giovani	Laqhi del Cevedale	Frijo/Soccombi
4-16 ago	Escursionismo	Soggiorno in Georgia	Vaccari/Pafnutova
24-ago	Escursionismo	Cima del Frate	Parigi
30 e 31 ago	Escursionismo	Denti di Terrarossa	Gianesello
06-set	Montagnaterapia		Giorgi/Carpenter
07-set	Escursionismo	Cristallino di Misurina	Bonollo/Cazzaro
12 a 14 set	Escursionismo	Gemellaggio con Rieti in Appennino	Carpenter/Dal Pra
20-set	Gruppo giovani	Crep Nudo	Barban/Frijo
28-set	Escursionismo	Rifugio Semenza e Cima delle Laste	Marchesini/Debened
04-ott	Montagnaterapia		Giorgi/Carpenter
05-ott	Escursionismo	Cammino Retico	Zannol/De Benedetti
12-ott	Escursionismo	Bivacco Valdo con Sospirolo	Vaccari
19-ott	Escursionismo	Marronata Sociale	Pieropan
26-ott	Gruppo giovani	Lago Erdemolo	Buson/Frijo
26-ott	Escursionismo	Sentiero della Maestra	Parigi
08-nov	Montagnaterapia		Giorgi/Carpenter
09-nov	Escursionismo	Escurs. su Piccole Dolom. mezzi pubblici	Lupato
16-nov	Escursionismo	ONC Montello di Zanzotto	Azzolini
16-nov	Gruppo giovani	Monte Guglielmo	Barban/Casarin
23-nov	Escursionismo	Canale del Brenta - Caserette	Carollo/Carpenter
06-dic	Montagnaterapia		Giorgi/Carpenter

NOTE: 1. Le gite scialpinistiche saranno definite nei dettagli a ridosso delle uscite. 2. Le date e il programma del Gemellaggio sono ancora da definire da parte di Pforzheim. 3. La destinazione dell'incontro con Rieti è ancora da definire e il programma di conseguenza.

 **BCC VICENTINO**
POJANA MAGGIORE
GRUPPO BCC ICCREA



*Dal 1895
con la gente,
per la gente*



bccvicentino.it





Storia di persone e territori

LAVORIAMO OGNI GIORNO CON PASSIONE,
RISPETTANDO LA NATURA,
PER PRODURRE VINI DI QUALITÀ
E REGALARTI EMOZIONI DA GUSTARE.

Scopri le nostre collezioni su
www.vitevis.com
o vieni a trovarci nei wine shop di

GAMBELLARA (VI) VIA G. MAZZINI 2, 0444.491360
MONTECCHIO MAGGIORE (VI) VIALE EUROPA 151, 0444.491360
CASTELNUOVO DEL GARDA (VR) VIA PALAZZINA 2, 045.9816205
MALO (VI) VIA PASUBIO 13, 0445.602087



DAL 1947



DAL 1955



DAL 1958



DAL 1961



CORSI PRE-SCIISTICA

Presso la palestra dell'Istituto "B. Montagna" da ottobre a metà maggio così programmati:

Corso M1 lunedì e giovedì 19:00-20:00, prof. Massimo

Corso M2 lunedì e giovedì 20:00-21:00, prof. Massimo

Corso D1 lunedì e giovedì 19:00-20:00, prof. Daniele

Corso D2 lunedì e giovedì 20:00-21:00, prof. Daniele

per informazioni dettagliate contattare Pompea 340 6098316

tp

**IL COLORE
DELLE TUE IDEE!**

- Stampati commerciali • Depliant pubblicitari •
- Piccola Editoria • Stampa Offset e Digitale •
- Etichette adesive • Poster e banner •

Tipolitografia Pavan snc

Via Corbetta, 33 - VICENZA - Tel. 0444 500159 - info@tipolitografiapavan.com
www.tipolitografiapavan.com



zamberlan®

MOUNTAINSPORT

info@zamberlanmountainsport.com

www.zamberlanmountainsport.com

0445-660476



TERNUA 




zamberlan

HANDMADE PHILOSOPHY

 Columbia

Via Venezia, 1/3 36036 Pieve di Torrebelficino (VI)



**Negozio specializzato
alpinismo-trekking-outdoor**

**Noleggior-kit ferrata-E-bike
ramponcini-ciaspole-skialp.**

9,00-12,30/15,30-19,00 CHIUSO Domenica e Lunedì

CALZOLERIA DI PIERO

**36100 VICENZA
VIA DURANDO, 104 - Tel.: 348 1693385**

- **RISUOLATURA SCARPETTE
DA ARRAMPICATA**

CON SUOLE VIBRAM TIPO:

XS GRIP spessore mm. 4-5

XS GRIP 2

EDGE

- **RISUOLATURA SCARPONI**

CON SUOLE VIBRAM

ORARIO DI APERTURA

DAL MARTEDÌ AL VENERDÌ:

8.30 - 12.30 / 15.00 - 19.00

SABATO: 8.30 - 12.30



SCUOLA SCI ALPINO

15° CORSO DI PERFEZIONAMENTO SCI DA DISCESA 8° CORSO PRINCIPIANTI

LOCALITÀ: Folgaria

DATE: 1, 8, 15 DICEMBRE 2024 con eventuale recupero 22 DICEMBRE 2024.

ORARI: 09-12 LEZIONI MATTINO; 13-15 LEZIONI POMERIGGIO

COSTO E ASSICURAZIONI: La quota di partecipazione è di € 200,00 per le tre domeniche di corso previste e comprende:

- la quota di iscrizione di € 10,00 per costi e servizi, non rimborsabile
- il corso di sci
- lo skipass giornaliero per tutte e tre le uscite

La partecipazione è riservata ai soli soci CAI.

Durante le lezioni tutti gli allievi sono coperti da assicurazione contro gli infortuni.

INFORMAZIONI SUL CORSO

Il corso è articolato in 5 ore di lezione giornaliera per un totale di 15 ore, per gruppi composti al massimo da 7 allievi per maestro, in collaborazione con la Scuola di Sci Folgaria.

Al corso di perfezionamento saranno ammessi solo partecipanti in possesso di una discreta tecnica e confidenza con lo sci, dimostrata sciando su quasi tutte le piste e adattandosi ai diversi archi di curva. È possibile l'attivazione di un corso per principianti. Il corso sarà attivato al raggiungimento di 7 richieste.

49° CORSO SCI DA DISCESA PER RAGAZZI

LOCALITÀ: Folgaria

DATE: 1, 8, 15 DICEMBRE 2024 con eventuale recupero 22 DICEMBRE 2024.

ORARI: 09-12 LEZIONI MATTINO; 13-15 LEZIONI POMERIGGIO

COSTO E ASSICURAZIONI: La quota di partecipazione è di € 180,00 per i nati dopo il 30/04/2008 (meno di 16 anni) per le tre domeniche di corso previste e comprende:

- la quota di iscrizione di € 10,00 per costi e servizi, non rimborsabile
- il corso di sci
- lo skipass giornaliero per tutte e tre le uscite

La partecipazione è riservata ai soli soci CAI. Durante le lezioni tutti gli allievi sono coperti da assicurazione contro gli infortuni.

INFORMAZIONI SUL CORSO

Il corso è articolato in 5 ore di lezione giornaliera per un totale di 15 ore. Tutti gli iscritti al corso, età minima 8 anni compiuti, saranno suddivisi in classi da 7/8 allievi per maestro, in collaborazione con la Scuola di Sci Folgaria. Il corso sarà attivo al raggiungimento di 7 richieste.

MODALITÀ DI ISCRIZIONE AI CORSI ADULTI - RAGAZZI

Nei mercoledì 6, 13 e 20 novembre il referente del corso sarà in sede CAI dalle ore 21, per dare informazioni e ricevere iscrizioni. Per iscriversi al corso è necessario presentarsi in sede in una delle serate indicate e versare l'intera quota.

Il pagamento può essere effettuato:

- tramite POS disponibile in sede
- con bonifico bancario:
Beneficiario: CAI – Sezione di Vicenza, Contra' Porta S. Lucia, 95, Vicenza
Banca Etica, Via Quintino Sella, 85/a
IBAN: IT05 T05 0181 1800 0000 1103 5524
Causale: Corso sci discesa di "Cognome e nome"

La ricevuta del versamento dovrà essere consegnata in sede al responsabile del corso.

L'eventuale impossibilità a partecipare al corso dovrà essere comunicata entro mercoledì 27 novembre per avere il rimborso dell'intera quota. Gli skipass, consegnati all'inizio delle lezioni, restano di proprietà dell'allievo.

Le lezioni si svolgeranno con qualsiasi condizione di tempo. Saranno annullate e rimborsate solo se la situazione meteorologica dovesse impedire l'apertura degli impianti, o per decisione della direzione della Scuola.

Per informazioni è opportuno telefonare in sede al mercoledì dalle 21 alle 22 oppure a Marco Andriollo al numero 334 3005195.

La rete skiarea Alpe Cimbra ha deciso di continuare a proporre un significativo sconto riservato esclusivamente ai soci CAI, ski pass acquistabile esclusivamente tramite un webshop online www.alpecimbra.it/skipassonline inserendo un codice sconto da richiedere al responsabile del corso Marco Andriollo 334 3005195. Un ulteriore sconto sarà applicato nei giorni 13 dicembre 2024, 10 gennaio 2025, 21 febbraio 2025 e 14 marzo 2025.

SORELLE RAMONDA

IL MEGLIO PER TREKKING,

NORDIC WALKING E SCI ALPINO



viale trieste, 45 - 36075 Alte di Montecchio Maggiore - VI - tel. 0444 491777

     www.sorelleramonda.com

COMMISSIONE MEDICA

PROGRAMMA 2025

CORSO BLS-D

Basic Life Support-Defibrillation

Manovre di rianimazione cardio-polmonare in caso di arresto cardiaco

- sabato 5 aprile: 27° CORSO BLS-D
- sabato 25 ottobre: 28° CORSO BLS-D

Il BLS-D (Supporto di Base delle Funzioni Vitali e Defibrillazione) è l'insieme delle manovre che permettono di incrementare la possibilità di sopravvivenza di una persona colpita da Arresto Cardiaco.

Queste manovre comprendono:

- la **RCP: RIANIMAZIONE CARDIO-POLMONARE** (Ventilazioni e Compressioni Toraciche)
- L'Utilizzo del **DEFIBRILLATORE**-
- Le **Manovre di DISOSTRUZIONE** in caso di ostruzione delle Vie Aeree da Corpo Estraneo.

Il Corso è modulato secondo gli schemi didattici dell'American Heart Association che prevedono una grande preponderanza della parte pratica.

Alla fine del Corso è previsto un Test di Verifica e il rilascio di:

1-ATTESTATO American Heart Association di Completamento del Corso RCP-AED

2-CERTIFICAZIONE della REGIONE VENETO (SUEM118) per l'uso del DEFIBRILLATORE

CORSO DI PRIMO SOCCORSO IN AMBIENTE MONTANO

Come posso aiutare una persona in difficoltà

martedì 18 marzo ore 21.00, via Turra - Vicenza

Dedichiamo una serata al Primo Soccorso, sottolineando quello che si può, ma anche quello che non si deve fare, quando si viene chiamati a soccorrere una persona in un ambiente particolare come quello montano.

CONVEGNO MEDICO

150° ANNIVERSARIO SEZIONE C.A.I. VICENZA

Patologie croniche e frequentazione responsabile della montagna - 15 novembre 2025

Palazzo delle Opere Sociali - Piazza del Duomo 2 VICENZA

La montagna può essere frequentata dall'alpinista esperto e, sempre più spesso, da persone non allenate, da anziani, da persone con patologie croniche o con ridotte capacità motorie e sensoriali. Il convegno è organizzato dalla Commissione Medica in collaborazione con la Commissione Medica Interregionale Veneta Friulana e Giuliana, con la guida scientifica della Medicina dello Sport e dell'Esercizio Fisico dell'Università di Padova e della Società Italiana di Medicina di Montagna

Lo scopo è quello di promuovere una frequentazione responsabile dell'ambiente montano da parte di soggetti con patologie attraverso l'informazione e l'aggiornamento dei Medici di Medicina Generale, Pediatri, Specialisti e di tutte le persone che lavorano nell'ambito sanitario e sociale.



ECOSTUBE
STUFE IN MAIOLICA
MURATURA · PIETRA OLLARE



Ecostube s.n.c.
Via Prà Bordoni, 77 - Zanè Vi
Tel. 0445 446614 - Fax 1920193

QUANDO EFFETTUARE LE PULIZIE E MANUTENZIONI DELLE STUFE A LEGNA E PELLETT SECONDO NORMATIVA.
Se mancano indicazioni si applicano le periodicità indicate nella seguente tabella:

Generatore tipo	< 15 kw
Generatore a pellet	ogni 2 anni
Caminetto aperto ad aria	ogni 4 anni
Generatore chiuso ad aria	ogni 2 anni
Generatore ad acqua (Termostufa, termocamino, termocucina)	1 x anno
Caldaia	1 x anno
Sistemi fumari (camini)	ogni 40q.li di combustibile bruciato



Ci contatti per fissare un intervento di pulizia della stufa e della canna fumaria.

www.ecostube.com - info@ecostube.com

Cerca ECOSTUBE su Facebook!

Metti mi piace e seguici.



ALPINISMO GIOVANILE PROGRAMMA 2025



Commissione AG - Nuovi sentieri

L'alpinismo giovanile svolge la sua attività per i ragazzi di età compresa fra 8 e 17 anni al fine di far conoscere e vivere la montagna sotto i suoi aspetti più genuini e semplici, per aiutarli a crescere in autonomia. Le escursioni presenteranno itinerari e proposte diverse a seconda dell'età dei ragazzi. Si darà spazio all'osservazione dell'ambiente, di ciò che ci circonda ed alla voglia di divertimento richiesta dai ragazzi. Ad alcune delle escursioni possono partecipare anche ragazzi più giovani purché accompagnati dai genitori, al fine di favorire la partecipazione a tutti quelli che amano frequentare la montagna.

Per l'anno 2025 viene proposta la seguente attività:

Mercoledì 15 gennaio	serata di presentazione attività in sede
Domenica 19 gennaio	giornata in pista con i ragazzi
Domenica 2 febbraio	uscita su neve
Sab-Dom 01-02 marzo	notturna Campogrosso
Sab-Dom 29-30 marzo	uscita propedeutica speleo ed uscita in grotta
Domenica 06 aprile	uscita speleo
25-26-27 aprile	trekking
Domenica 18 maggio	escursione
Domenica 8 giugno	Canioning
4-5-6 luglio	trekking in Dolomiti
6-7-8 settembre	Val di Susa:Roccia Melone
Domenica 28 settembre	ferrata
Domenica 19 ottobre	Escursione Campogrosso e marronata sociale
Domenica 26 ottobre	arrampicata
Domenica 09 novembre	Escursione e chiusura attività

Per informazioni ed adesioni alle gite proposte, rivolgersi in sede del CAI nei giorni di apertura, nei 15 giorni antecedenti all'uscita, sul sito ove troverete le informazioni ed il programma, oppure scrivere a: alpinismo.giovanile@caivicenza.it



OTTICA - LENTI A CONTATTO

GONELLA

*Dal 1961 Professionalità ed Esperienza
al Servizio del Cliente*

Castelgomberto (VI) • Via Roma, 40

Tel. 0445 940074 • otticagonella.it

GRUPPO CAI GIOVANI VICENZA

*“Non solo per camminare,
ma per condividere la bellezza della natura”*



Chi siamo

Siamo un gruppo di amici unito dalla comune passione per la montagna. Nasciamo per creare uno spazio dove i giovani dai 18 ai 40 anni possano incontrare altri giovani soci ed avvicinarsi alla montagna, conoscerla e viverla assieme in maniera più sicura e secondo i principi del CAI. Il nostro obiettivo è quello di offrire ai giovani soci la possibilità di condividere esperienze in montagna, ma anche di trascorrere dei momenti conviviali dove potersi confrontare e divertire.

Gite sociali previste per l'anno 2025

<i>domenica 23 febbraio</i>	Giro sul Nevegal
<i>domenica 23 marzo</i>	Escursione al Monte Gamonda
<i>domenica 4 maggio</i>	Escursione al Monte Altissimo di Nago
<i>domenica 8 giugno</i>	Escursione al Rifugio Averau da passo Falzarego
<i>sabato 5 luglio</i>	Gita sociale intersezionale con gruppo CAI giovani Montecchio
<i>sab 26 e dom 27 luglio</i>	Giro ai Laghi del Cevedale e alle Cascate del Saent
<i>sabato 20 settembre</i>	Escursione al Crep Nudo
<i>domenica 26 ottobre</i>	Escursione al Rifugio Sette Selle e al lago di Erdemolo
<i>domenica 16 novembre</i>	Escursione al Monte Guglielmo

Per conoscerci e partecipare alle nostre gite rivolgiti in sede CAI, oppure scrivici a: gruppogiovani@caivicenza.it o ci trovi anche su instagram: [@cai.giovani.vicenza](https://www.instagram.com/cai.giovani.vicenza)

Scuola di Alpinismo, Scialpinismo e Arrampicata Libera

“Umberto Conforto”



La Scuola di Alpinismo, Scialpinismo e Arrampicata Libera “Umberto Conforto” della Sezione propone agli appassionati di montagna per l’anno 2025 i seguenti corsi:

38° Corso di introduzione scialpinismo - snowboard alpinismo (SA1 - SBA1)

38° Corso avanzato di scialpinismo - snowboard alpinismo (SA2 - SBA2)

67° Corso di introduzione di alpinismo (A1)

41° Corso roccia (AR1)

17° Corso di introduzione all’arrampicata libera (AL1)

9° Corso gioco arrampicata per bambini (ALEE)

6° Corso monotematico manovre di autosoccorso (M-MA)



COMITATO DIRETTIVO DELLA SCUOLA

Direttore	Maurizio Dalla Libera
Vice Direttore	Maurizio Battaglin
Componenti Direttivo	Massimo Bertinazzi, Luigi Bernardi, Roberto Salmaso
Tesoriere	Lorenzo Trevisan
Responsabili dei Materiali	Antonio Mervisan, Silvio Pansa
Responsabile Web & Social Media	Tiziano Franzina

ORGANICO DELLA SCUOLA

Barausse	Mose'	ISA
Battaglin	Maurizio	INA
Battistello	Carlo	SEZ
Benko	Matteo	ISA
Bernardi	Luigi	INSA
Bertinato	Marco	SEZ
Bertinazzi	Massimo	IA
Bertorelle	Nicola	IA
Bianchi	Marco	SEZ
Brazzale	Giorgio	IA - ISA - INV
Busa	Simonetta	ISA
Broto	Elisa	SEZ
Candeo	Daniele	SEZ
Carpenter	Paola	ISA
Cattaneo	Carlo	AE
Cesaro	Diego	SEZ
Colla	Francesco	INA
Colpo	Pompea	ISA - INV
Costantin	Marco	INA
Dal Martello	Alessandro	SEZ
Dalla Libera	Maurizio	INA - INSA - INV
Dalla Vecchia	Lorenzo	INSA - INV
De Benedetti	Nicola	IA - AE
Dona'	Giovanni	IAL
Donhauser	Astrid	SEZ
Fiocca	Andrea	ISA
Fornasetti	Marzia	SEZ
Franzina	Tiziano	IA - ISA
Giorgi	Chiara	SEZ
Gironda	Matteo	INSA
Gotter	Coralba	SEZ

Lovato	Mauro	ISA
Macca'	Michele	SEZ
Marchesin	Luca	SEZ
Maron	Fabio	INAL - IA
Matteazzi	Carlo	IAL
Meridio	Alessandro	SEZ
Mervisan	Antonio	ISA - INV
Morando	Cristina	SEZ
Mozzato	Alessandro	SEZ
Pagliarusco	Enrico	SEZ
Pansa	Silvio	SEZ
Pellizzari	Francesco	SEZ
Pollini	Angelica	ISA
Romio	Ylenia	SEZ
Rota	Raffaello	SEZ
Saccardo	Carlo	SEZ
Salmaso	Roberto	IAL
Scalzotto	Emanuele	SEZ
Schiavo	Davide	INA
Soccombi	Antonio	SEZ
Trevisan	Lorenzo	IA - ISA
Varo	Andrea	INAL
Vincenzi	Pietro	SEZ
Volpato	Alessandro	SEZ
Zaffonato	Debora	SEZ
Zagonel	Michela	SEZ
Zaffonato	Debora	SEZ
Zamperetti	Fabio	INSA
Zanzarin	Enrico	ISA
Zaupa	Michele	ISA
Zocca	Andrea	SEZ

INA Istruttore Nazionale di Alpinismo
 INSA Istruttore Nazionale di Scialpinismo
 INAL Istruttore Nazionale di Arrampicata Libera
 INSFE Istruttore Nazionale Sci Fondo Escursionismo
 IA Istruttore di Alpinismo

ISA Istruttore di Scialpinismo
 IAL Istruttore di Arrampicata Libera
 INV Istruttore di Neve e Valanghe
 AE Accompagnatore di Escursionismo

Per tutti i corsi

Tessera CAI: per partecipare ai corsi bisogna essere soci CAI. Anche chi non è tesserato può manifestare il proprio interesse e/o fare domanda di ammissione al corso; una volta accettato dovrà iscriversi al CAI.

Si consiglia, all'atto del rinnovo bollino, o dell'iscrizione al CAI di richiedere l'integrazione assicurativa, in modo da avere in caso di infortunio i massimali più alti. I dettagli delle condizioni sono consultabili al seguente link: <http://www.caivenezia.it/index.php/sezione-di-vicenza/segreteria/copertura-assicurativa>

Certificato medico: è necessario il certificato medico di idoneità per l'attività sportiva non agonistica con validità fino al termine del corso scelto.

Persone minorenni: è obbligatoria l'autorizzazione dei genitori e comunque ne sarà valutata l'iscrizione dal corpo istruttori.

Domanda di ammissione ai corsi: è necessario segnalare il proprio interesse ai vari corsi compilando il modulo presente sul sito al link <https://www.scuolaconforto.it/iscrizioni/>

NB: la compilazione della manifestazione d'interesse non è una iscrizione e non dà diritto di priorità in una futura iscrizione.

Per i corsi di base (SA1, SBA1, A1, AL1) non è richiesto di compilare subito on line il curriculum; ciò avverrà in sede CAI all'atto dell'iscrizione.

Per i corsi avanzati (scialpinismo avanzato, cascate, roccia, alta montagna) si chiede di compilare già on line un curriculum con l'attività svolta, sulla base del quale sarà valutata l'ammissione al Corso.

Una volta inoltrata la domanda si riceve una e-mail di conferma con il pdf dei dati inseriti: è necessario stamparla e firmarla, e successivamente ci si dovrà recare di persona in sede CAI di Vicenza (vedi par. Iscrizione di seguito)

Iscrizione: l'effettiva iscrizione si effettua portando l'apposito modulo firmato esclusivamente presso la sede sociale del CAI di Vicenza, in Contrà Porta S. Lucia 95, nelle serate fissate dai vari corsi.

Ammissione: l'ammissione al corso sarà comunicata tramite e-mail a coloro che hanno fatto richiesta a partire dall'ultima data indicata dai vari corsi; nella comunicazione verrà indicata la tempistica e le modalità per il versamento della quota del corso.

Criteri di ammissione: per tutti i corsi, in caso di un numero eccessivo di domande rispetto alle disponibilità di posti saranno adottati dei criteri per l'accettazione delle domande, definiti dalla Scuola in accordo con la Sezione.

Per i corsi avanzati (SA2, SBA2, AR1,) è obbligatoria la presentazione di un curriculum
 In generale per l'ammissione al corso resta vincolante e insindacabile il giudizio del direttore del corso e del corpo istruttori. Per informazioni si può contattare il referente di ciascun corso.

Quota di iscrizione: le quote sono consultabili sul sito web www.scuolaconforto.it alla sezione corsi.

Annullamento del corso: in caso di eventi straordinari, calamità naturali, virus, epidemie, che portino alla:

- non attivazione del corso: la quota versata verrà resa
 - parziale svolgimento del corso: la quota d'iscrizione verrà resa decurtata proporzionalmente a quanto svolto dalla Scuola
- Inoltre, il ritiro dal corso per motivi personali, incapacità, o esclusione per comportamento/condotta pericolosa verso se stessi/gli allievi/il corpo istruttori, non darà diritto di restituzione della quota versata.

SCIALPINISMO / SNOWBOARD ALPINISMO

38° CORSO DI INTRODUZIONE (SA1 / SBA1)

Il corso di introduzione SA1 si rivolge ai soci CAI che vogliono iniziare a frequentare la montagna anche d'inverno, percorrendo **con gli sci o con lo snowboard (splitboard)**, in salita e in discesa, itinerari in luoghi solitari lontani dagli impianti sciistici.

Il corso si propone di insegnare le tecniche fondamentali dello scialpinismo e le principali nozioni di sicurezza per una frequentazione consapevole della montagna invernale e dei suoi rischi.

Il corso è indicato anche per neofiti/principianti che siano dotati di una buona tecnica sciistica di discesa e con una sufficiente preparazione fisica; non sono richiesti altri prerequisiti.

Per avere un'idea relativa alla preparazione psicofisica dell'interessato, all'atto dell'iscrizione al corso, si chiede di compilare un elenco esemplificativo dell'attività svolta negli ultimi due anni, con particolare riguardo alla frequentazione della montagna, in ambito, sia estivo, sia invernale: ad esempio, trekking ed escursioni, eventuale attività alpinistica (ferrate, vie normali, alta montagna, arrampicata, ecc.), gite di scialpinismo/ciaspolate, corsi di discesa, frequentazione dei caroselli sciistici, ecc..

AVVERTENZA - La frequentazione del corso comporta l'inevitabile esposizione ai pericoli derivanti dalla frequentazione della montagna che devono ritenersi non eludibili. Solo l'apprendimento dei contenuti del corso e un corretto comportamento del partecipante durante le uscite in ambiente possono ridurre, ma non eliminare, il livello di rischio insito nell'attività alpinistica.

EQUIPAGGIAMENTO MINIMO INDISPENSABILE PER LA FREQUENTAZIONE DEL CORSO: sci o snowboard (splitboard), attacchi da scialpinismo, scarponi da scialpinismo o boot da snowboard, bastoncini da sci con rotella larga, pelli di foca adesive, rampanti, zaino, guanti e/o manopole di lana, occhiali da sole ad alta protezione (UV4), crema da sole, vestiario invernale, termos, viveri al sacco, casco protettivo.

NB: Si consiglia di acquistare il materiale dopo la prima lezione teorica, durante la quale verranno fornite precise indicazioni in merito al materiale necessario ed al suo impiego.

Per le uscite pratiche la Scuola fornirà a ciascun partecipante un apparecchio elettronico di ricerca in valanga (ARTVa), una pala e una sonda.

Lezioni teoriche (ore 21.00 sede CAI Vicenza)

Lezioni teoriche	12/12/24	Presentazione del corso. Pericoli e rischi nell'attività alpinistica e scialpinistica. Materiali ed equipaggiamento.
	09/01/25	Autosoccorso in valanga: utilizzo dell'ARTVA e illustrazione delle fasi della ricerca.
	14/01/25	Cartografia e Orientamento: schizzo di rotta, uso della bussola e utilizzo del GPS.
	23/01/25	Nivologia I: le caratteristiche del manto nevoso.
	30/01/25	Nivologia II: Interpretazione del bollettino nivo-meteo. Criteri di riduzione del rischio valanghe.
	06/02/25	Conduzione di un'uscita scialpinistica: scelta ed esecuzione della traccia di salita e discesa.
	13/02/25	Autosoccorso in valanga. Gestione delle emergenze: chiamata del Soccorso organizzato.
	20/02/25	Comportamento in rifugio. Organizzazione e valori del CAI.
	27/02/25	Preparazione fisica, allenamento e traumatologia. Primo soccorso e BLS.

Uscite pratiche	11/01/25	PREALPI VICENTINE - Ski Area Le Melette – Monte Fior. Controllo equipaggiamento personale e di gruppo, test di gruppo singolo e doppio. Tecnica individuale con sci o snowboard: esecuzione della traccia di salita e di discesa. Tecnica di discesa in pista e fuori pista.
	19/01/25	DOLOMITI - Forca Rossa del San Pellegrino (2490 m s.l.m.). Traversata dal Passo San Pellegrino a Malga Ciapela per la Val de Franzedaz. Cartografia e orientamento: uso della bussola, schizzo di rotta e utilizzo del GPS. Autosoccorso in valanga: esercitazioni con ARTVa, pala e sonda.
	02/02/25	VAL SARENTINA - Traversata di Forcella Valdurna/Durnholzerjöchl (2214 m s.l.m.). Cartografia e orientamento: uso della bussola, schizzo di rotta e utilizzo del GPS. Autosoccorso in valanga: esercitazioni con ARTVa, pala e sonda.
	08-09/02/25	GRUPPO DI LAGORAI – salita a Cima Fravort (2347 m s.l.m.) e Cima Nassere (2253 m s.l.m.), con pernottamento al Rifugio Carlettini. Cartografia e orientamento: uso della bussola, schizzo di rotta e utilizzo del GPS. Nivologia: criteri di riduzione del rischio valanghe e osservazione dei segnali di pericolo. Autosoccorso in valanga: esercitazioni con ARTVa, pala e sonda.
	23/02/25	DOLOMITI – Traversata delle Tre Cime di Lavaredo, da Misurina a Sesto per Forcella Lavaredo (2330 m s.l.m.). Topografia ed orientamento, condotta durante la gita, scelta di itinerari sicuri, prove di ricerca con ARTVa. Nivologia: valutazione stabilità manto nevoso, stratigrafia, blocco slittamento e test colonna estesa.
	01-02/03/25	VEDRETTE DI RIES – salita al Monte Magro/Magerstein (3273 m s.l.m.), con pernottamento al Rifugio Roma/Kasseler Hütte. Autosoccorso in valanga: organizzazione e svolgimento autosoccorso di gruppo; ricerca travolto/i, metodi di sondaggio; scavo con la tecnica del nastro trasportatore.

N.B. Le mete e le date delle uscite pratiche potranno subire variazioni in base alle condizioni nivo meteo del periodo.

ISCRIZIONE

È richiesto di segnalare il proprio interesse al corso compilando il modulo presente sul sito al link <https://www.scuolaconforto.it/iscrizioni/>

L'effettiva iscrizione si effettua presentando il modulo compilato che dovrà essere consegnato esclusivamente presso la sede sociale del CAI di Vicenza, in Contrà Porta S. Lucia 95, nelle seguenti serate ed orari:

mercoledì 13/11/2024, dalle ore 21.00 alle ore 22.30

mercoledì 20/11/2024, dalle ore 21.00 alle ore 22.30

mercoledì 27/11/2024, dalle ore 21.00 alle ore 22.30

L'iscrizione al corso è sottoposta all'insindacabile giudizio del direttore del corso e del corpo istruttori.

NB: L'ammissione verrà confermata definitivamente dopo la prima uscita pratica, durante la quale verrà accertata l'idoneità dei candidati per le attività del corso.

Per qualsiasi richiesta di chiarimento:

Direttore del corso:

Matteo Gironda (INSA), cell. 329 3409514, e-mail: matteo.gironda@gmail.com

Vice-direttore:

Fabio Zamperetti (INSA), cell. 340 1759079, e-mail: fabiozampe09@gmail.com

Vice-direttore (snowboard):

Mosè Barausse (ISBA), cell. 338 8927659, e-mail: supermose78@gmail.com

SCIALPINISMO / SNOWBOARD ALPINISMO

38° CORSO AVANZATO (SA2 / SBA2)

Il corso avanzato di Scialpinismo e Snowboardalpinismo è rivolto a tutti coloro (sciatori o snowboarders) che abbiano già acquisito con la "proficua" frequentazione di un corso di introduzione oppure autonomamente nell'arco di più anni di attività, una certa esperienza nella pratica dell'attività di scialpinismo snowboardalpinismo.

Il corso si rivolgerà quindi a quegli appassionati che intendano perfezionare le proprie conoscenze e capacità teorico-pratiche con sci da scialpinismo o split board, affinché possano approfondire la gestione della gita in autonomia ed in ragionevole sicurezza e a frequentare anche ambienti di alta montagna o itinerari che comportino l'uso di tecniche alpinistiche.

L'obiettivo principale del corso è quello di fornire all'allievo gli insegnamenti per sapere organizzare e condurre autonomamente una gita di media difficoltà e acquisire le capacità per partecipare attivamente a gite su ghiacciaio o di alta montagna organizzate da scialpinisti o snowboarder alpinisti più esperti.

Gli itinerari scelti per le gite si svolgeranno pertanto anche su terreni ripidi o su ghiacciaio e potranno essere percorsi dei tratti a carattere alpinistico di difficoltà medio-facile e/o in alta montagna.

Fin dalla prima uscita verrà richiesto e verificato il possesso di una buona preparazione fisica (dislivello superiore a 1200 m) e di una buona capacità con sci o snowboard in fuoripista. Durante il corso si approfondiranno specificatamente le nozioni alpinistiche basilari (uso di piccozza, ramponi, corda, manovre alpinistiche) che consentono di frequentare in sicurezza gli itinerari snowboard alpinistici classici di ghiacciaio e di alta montagna.

A chi presenta la domanda di iscrizione viene pertanto richiesto di compilare l'attività svolta, sulla base della quale verrà valutata l'ammissione al corso.

Requisiti per la partecipazione al corso:

- esperienza scialpinistica o snowboardalpinistica e frequentazione proficua di un corso di introduzione allo snowboard alpinismo/scialpinismo;
- attrezzatura idonea e conoscenza pratica della stessa (con particolare riguardo per sci, attacchi/splitboard, scarponi, pelli);
- adeguata preparazione fisica;
- certificato medico di idoneità all'attività sportiva non agonistica;
- età minima: 18 anni;
- iscrizione C.A.I. in regola con il pagamento per l'anno in corso (2025).

L'iscrizione al corso è sottoposta all'insindacabile giudizio del direttore del corso e del corpo istruttori, i quali si riservano di accettare o meno la partecipazione dei singoli richiedenti, nell'ottica di garantire omogeneità del gruppo di allievi e condizioni di sicurezza nello svolgimento degli itinerari scialpinistici e snowboardalpinistici che verranno proposti durante il percorso didattico proposto.

Equipaggiamento. Sci con attacchi da scialpinismo o snowboard (splitboard), scarponi da scialpinismo o boot da snowboard adattabili ai ramponi, bastoncini, pelli di foca adesive, rampanti, zaino con cinghie laterali, imbracatura bassa, caschetto da alpinismo, 2 moschettoni tipo HMS dotati di ghiera, 3 moschettoni tipo B dotati di ghiera per manovre e soste, 1 moschettone trilock (apertura consentita con 3 movimenti: rotazione ghiera, spostamento ghiera, apertura leva), 1 piastrina Gi-Gi oppure secchiello con funzione di autobloccante, 1 spezzone di mezza corda da m 3,20 per realizzare una longe, 1 cordino lungo m 3,50 in Kevlar per costruire il cordino da ghiacciaio, 2 cordini di nylon da 6 mm lunghi m 1,50, 2 cordini in kevlar lunghi m 1,80, ramponi, piccozza, moffole di lana o guanti, occhiali da ghiacciaio, lampada frontale, crema da sole, vestiario adeguato, thermos, viveri al sacco, ARTVa, pala, sonda, sacco letto per rifugio.

Nel bivacco verranno anche impiegati: materassino impermeabile, sacco piuma/a pelo invernale (T comfort suggerita: almeno 0°C), eventuale sacco da bivacco, giacca in piuma, fornellino a gas, materiale per autonoma preparazione di cibi e bevande calde

N.B.: Tutta l'attrezzatura alpinistica deve essere certificata U.I.A.A. e marchiata CE. L'equipaggiamento è richiesto obbligatoriamente fin dalla prima uscita. È indispensabile una ottima conoscenza pratica della propria attrezzatura (con particolare riguardo per sci/tavola, attacchi, scarponi, pelli).

ISCRIZIONE

È richiesto di segnalare il proprio interesse al corso compilando il modulo presente sul sito al link <https://www.scuolaconforto.it/iscrizioni/>

L'effettiva iscrizione si effettua presentando il modulo compilato che dovrà essere consegnato esclusivamente presso la sede sociale del CAI di Vicenza, in Contrà Porta S. Lucia 95, nelle seguenti serate ed orari:

mercoledì 20/11/2024, dalle ore 21.00 alle ore 22.30

mercoledì 27/11/2024, dalle ore 21.00 alle ore 22.30

mercoledì 04/12/2024, dalle ore 21.00 alle ore 22.30

Referente cui indirizzare qualsiasi richiesta di chiarimento:

Direttore del corso: Luigi Bernardi (INSA), cell. 348 0714209,

e-mail: luigibernardi68@gmail.com

vice direttore: Mauro Lovato (ISA) cell. 331 970 6081

e-mail: maurolovato@gmail.com

Lezioni teoriche (ore 21.00 sede CAI Vicenza)

Lezioni teoriche	16/01/25	Presentazione del corso: materiali, equipaggiamento. Nodi principali: nodo delle guide, nodo delle guide con frizione o a otto, barcaiole, mezzo barcaiole, prusik, machard, doppio inglese, nodo galleggiante, asola e controasola, longe per autoassicurazione.
	23/01/25	Nozioni alpinistiche di base: soste, tecniche di assicurazione. Cenni alla catena di sicurezza. Progressione in cordata. Progressione in conserva. Cordata su ghiacciaio. Corda doppia.
	06/02/25	Progressione a piedi su neve e ghiaccio, uso di piccozza e ramponi. Tecnica di bivacco.
	13/02/25	GPS, come e perché utilizzarlo. Scala delle difficoltà scialpinistiche.
	20/02/25	Storia dello scialpinismo. Introduzione all'uso dell'ARTVA: i nuovi apparecchi digitali.
	06/03/25	Neve e valanghe. Valutazione della stabilità del manto nevoso. Incidenti da valanga.
	20/03/25	Caratteristiche del ghiacciaio. Progressione in sci su ghiacciaio. Cordata su ghiacciaio e manovre principali (ancoraggi su neve e ghiaccio, paranco semplice, paranco mezzo poldo, calata con recupero dell'ancoraggio).
	10/04/25	Ricerca multipla di travolti da valanga. Autosoccorso.
12/04/25	Preparazione e condotta di una gita.	

Uscite pratiche	08/02/25	Falesia di Gogna. Esercitazione su nodi e principali manovre: soste, autoassicurazione, assicurazione, progressione in cordata, progressione in conserva su ghiacciaio, corda doppia.
	16/02/25	Piccole Dolomiti. Cima Plische. Tecnica individuale di salita e discesa. Uso di piccozza e ramponi. Prove di ricerca con ARTVA.
	08-09/03/25	Pale di San Martino. Val Venegia, Cima Mulaz. Bivacco. Studio del manto nevoso, prove di stabilità. Uso di piccozza e ramponi.
	22-23/03/25	Val di Fleres. Pernottamento al Hotel Argentum. Uso di piccozza e ramponi. Salita Cima Muro (2626 m), Cima Del Tempo (2707 m).
	12-13/04/25	Val Pusteria. Scialpinismo su ghiacciaio. Recupero da crepaccio e Autosoccorso. Pernottamento al Rifugio Roma. Salita al Monte Magro.

N.B. Le mete e le date delle uscite pratiche potranno subire variazioni in base alle condizioni nivo meteo del periodo.

ALPINISMO

67° CORSO DI INTRODUZIONE (A1)

Caratteristiche del Corso. Il corso si rivolge in particolare a quanti, amanti della montagna, desiderano apprendere le tecniche e le manovre fondamentali per poterla frequentare con maggiore sicurezza lungo sentieri, vie normali, salite su roccia, canali innevati, percorsi su ghiacciaio. Una particolare attenzione è riservata all'insegnamento delle tecniche e delle manovre, che si ritiene possano servire come base per altri e più impegnativi corsi, nonché risultare utili conoscenze individuali.

La frequentazione del corso comporta l'inevitabile esposizione ai pericoli derivanti dalla frequentazione della montagna che devono ritenersi non eludibili. Solo l'apprendimento dei contenuti del corso e un corretto comportamento del partecipante durante le uscite in ambiente possono ridurre, ma non eliminare, il livello di rischio insito nell'attività alpinistica.

Il calendario del corso sarà per quanto possibile rispettato ma prima di ogni uscita pratica saranno valutate le condizioni meteorologiche e del terreno che potrebbero comportarne lo spostamento. Si chiede quindi ai partecipanti una certa flessibilità per soddisfare le esigenze del corso.

Equipaggiamento. Imbracatura bassa, casco, 2 moschettoni tipo HMS dotati di ghiera, 1 moschettone trilock (apertura consentita con 3 movimenti: rotazione ghiera, spostamento ghiera, apertura leva), 3 moschettoni tipo B dotati di ghiera con forma a "D" per le soste, 1 assicuratore-discensore (es.: alpine up, reverso, ATC guide...), 1 cordino lungo m 3,50 in Kevlar per costruire il cordino da ghiacciaio, 2 cordini di nylon da 6 mm lunghi m 1,50, 2 cordini in kevlar lunghi m 1,80, scarponi, scarpette da arrampicata, zaino, guanti da neve, guanti in pelle da lavoro, ghette, occhiali protezione UV, vestiario da montagna, pila frontale, telo termico. E' auspicabile che ogni allievo sia dotato di piccozza e ramponi che tuttavia la Scuola noleggerà a chi ne fosse sprovvisto, previa verifica della disponibilità.



Si consiglia di acquistare il materiale dopo la prima lezione teorica.
 N.B.: tutta l'attrezzatura alpinistica deve essere certificata U.I.A.A. e/o marchiata CE. L'equipaggiamento è richiesto obbligatoriamente dalla prima uscita.

Lezioni teoriche (ore 21.00 sede CAI Vicenza)

Lezioni teoriche	27/02/25	Presentazione del corso; materiali ed equipaggiamento.
	06/03/25	I pericoli della montagna; il bollettino nivo-meteo.
	13/03/25	Neve e valanghe; la ricerca di travolti in valanga.
	20/03/25	Allenamento e alimentazione.
	10/04/25	La catena di assicurazione.
	08/05/25	Tecniche di arrampicata.
	15/05/25	Primo soccorso.
	22/05/25	Topografia e orientamento.
	29/05/25	Serata di ripasso nodi e manovre.
	05/06/25	Preparazione di una gita; la chiamata al Soccorso Alpino.
	12/06/25	Etica ed organizzazione del CAI. Comportamento in rifugio.
	19/06/25	La storia dell'alpinismo.

Uscite pratiche	08/03/25	Falesia di Gogna: nodi ed equipaggiamento.
	15/03/25	Falesia di Gogna: manovre di corda.
	16/03/25	Piccole Dolomiti: progressione su neve, manovre e ricerca ARTVa.
	23/03/25	Piccole Dolomiti: salita su neve.
	10/05/25	Falesia: tecniche di arrampicata su roccia.
	18/05/25	Tessari: salite su vie di roccia.
	14-15/06/25	Dolomiti: salite su vie di roccia.

28-29/06/25 Alpi: salita su neve.

N.B. Il programma potrà subire delle variazioni di luogo/data in base alle condizioni nivo/meteorologiche.

Serata informativa: mercoledì 22/01, in sede CAI Vicenza, ore 21, in Sala Carega, verrà effettuata una serata di presentazione del corso

Quota di iscrizione: informazioni sul sito

ISCRIZIONE

È richiesto di segnalare il proprio interesse al corso compilando il modulo presente sul sito al link <https://www.scuolaconforto.it/iscrizioni/>

L'effettiva iscrizione si effettua presentando il modulo compilato che dovrà essere consegnato esclusivamente presso la sede sociale del CAI di Vicenza, in Contrà Porta S. Lucia 95, nelle seguenti serate ed orari:

mercoledì 29 gennaio dalle ore 21.00 alle ore 22.30.

mercoledì 5 febbraio dalle ore 21.00 alle ore 22.30.

In caso di un numero eccessivo di domande rispetto alle disponibilità di posti saranno adottati dei criteri per l'accettazione delle domande, definiti dalla Scuola in accordo con la Sezione.

Per l'ammissione al corso resta vincolante e insindacabile il giudizio del direttore del corso e del corpo istruttori; essa verrà comunicata per e-mail.

Referente cui indirizzare qualsiasi richiesta di chiarimento:

Nicola Cell 346 8478080 e-mail: nickdebe@gmail.com

41° CORSO DI ALPINISMO SU ROCCIA (AR1)

Caratteristiche del Corso. Il corso si propone di approfondire la tecnica di arrampicata individuale e le manovre di assicurazione e di autosoccorso della cordata. Saranno effettuate ascensioni classiche di media difficoltà in ambiente di montagna su vari tipi di roccia con una breve formazione iniziale di arrampicata sportiva.

L'accesso al corso è riservato a chi ha partecipato a precedenti corsi di alpinismo e/o in possesso di adeguata esperienza alpinistica. In ogni caso è richiesta una buona preparazione fisica e la capacità di eseguire autonomamente i nodi di base (barcaiolo, mezzo barcaiolo con asola di bloccaggio, guide con frizione, Marchard, Prusik e doppio inglese).

Equipaggiamento. Imbracatura bassa e parte alta, casco, 2 moschettoni tipo HMS dotati di ghiera, 1 moschettone Trilock (apertura consentita con 3 movimenti: rotazione ghiera, spostamento ghiera, apertura leva), 3 moschettoni tipo



“B” dotati di ghiera, 1 piastrina Gi-Gi , oppure assicuratore - discensore del tipo Reverso® della Petzl® o ATC® della BD®, 1 spezzone di mezza corda da m 3,20 per realizzare una longe, 2 cordini di nylon da 6 mm lunghi m 1,30, 2 cordini in kevlar lunghi m 1,80, 4 chiodi da roccia in acciaio dolce, martello, 1 paio di guanti in pelle da giardino, scarpette da arrampicata, zaino, telo in alluminio, pila frontale, vestiario e calzature da montagna. Si consiglia di acquistare eventuale materiale mancante dopo la prima lezione teorica.

N.B.: tutta l'attrezzatura alpinistica deve essere omologata U.I.A.A. o marchiata CE. L'equipaggiamento è richiesto obbligatoriamente dalla prima uscita.

Lezioni teoriche (ore 21.00 sede CAI Vicenza)

Lezioni teoriche	27/03/25	Scuola Conforto e Scuole Biveneta. Presentazione del corso.
	03/04/25	Materiali e catena di assicurazione.
	10/04/25	Pericoli della montagna. Valutazione e lettura di una relazione.
	08/05/25	Aspetti mentali nell'arrampicata.
	15/05/25	Primo soccorso BLS e chiamata del Soccorso Organizzato.
	22/05/25	Storia dell'alpinismo Vicentino.
	12/06/25	Geologia ed ambiente montano.
	19/06/25	Meteorologia. Le previsioni meteo.
	21/06/25	Scelta e preparazione della gita.

Uscite pratiche	05/04/25	Falesia di Gogna. Nodi e soste, calata in corda doppia. Tecnica di arrampicata.
	12/04/25	Falesia di Gogna. Trattenuta dinamica e arrampicata artificiale.
	13/04/25	Rocca Pendice: tecnica di arrampicata.
	11/05/25	Val d'Adige o Arco: progressione su roccia e manovre di soccorso.
	17/05/25	Val d'Adige: progressione su roccia. Discesa in corda doppia.
	24/05/25	Piccole Dolomiti: salita di una via. Pernottamento da definire.
	25/05/25	Piccole Dolomiti: salita di una via e manovre di soccorso.
	21/06/25	Dolomiti: salita di una via. Pernottamento da definire.
	22/06/25	Dolomiti: salita di una via. Discesa in corda doppia.

Le date del calendario sono indicative in quanto le uscite sono soggette alle condizioni meteo, pertanto si chiede ai partecipanti una certa disponibilità nel variare la propria agenda.

ISCRIZIONE

È richiesto di segnalare il proprio interesse al corso compilando il modulo presente sul sito al link <https://www.scuolaconforto.it/iscrizioni/>

L'effettiva iscrizione si effettua presentando il modulo compilato che dovrà essere consegnato esclusivamente presso la sede sociale del CAI di Vicenza, in Contrà Porta S. Lucia 95, nelle seguenti serate ed orari:

mercoledì 19/02/25, dalle ore 21.00 alle ore 22.30

mercoledì 26/02/25, dalle ore 21.00 alle ore 22.30

Referente cui indirizzare qualsiasi richiesta di chiarimento:

Nicola Cell 348 0050094 e-mail: nicola.bertorelle@hotmail.it

Requisiti per la partecipazione al corso:

- A chi presenta la domanda di iscrizione viene richiesto di compilare un curriculum dell'attività svolta, sulla base della quale verrà valutata l'ammissione al corso.

- età minima: 18 anni;

Per l'ammissione al corso resta vincolante e insindacabile il giudizio del direttore del corso e del corpo istruttori.

La partecipazione al corso sarà comunicata tramite e-mail.

17° CORSO DI ARRAMPICATA LIBERA “CENTENARIO SCUOLA CONFORTO” IN SARDEGNA.

Caratteristiche del Corso. Il corso si rivolge a coloro che per la prima volta vogliono avvicinarsi all'arrampicata sportiva ma anche a coloro che, pur avendo già un minimo di esperienza, desiderano approfondire la tecnica di arrampicata e le manovre necessarie per muoversi in sicurezza ed autonomia in falesia. Si richiede un minimo di preparazione fisica.

La frequentazione del corso comporta l'inevitabile esposizione ai pericoli derivanti dalla frequentazione della montagna che devono ritenersi non eludibili. Solo l'apprendimento dei contenuti del corso e un corretto comportamento del partecipante durante le uscite in ambiente, possono ridurre, ma non eliminare, il livello di rischio insito nell'attività alpinistica.

Equipaggiamento. Imbracatura bassa, scarpette d'arrampicata, casco, 1 moschettoni con ghiera tipo HMS. Informazioni relative al materiale ed equipaggiamento verranno fornite durante la prima lezione in programma; si sconsiglia l'acquisto di materiale tecnico prima di tale data.

Lezioni teoriche (ore 21.00 sede CAI Vicenza)

Lezioni teoriche	25/03/25	Presentazione del corso – materiali.
	01/04/25	Introduzione alla gestione del monotiro e nodi.
	08/04/25	Catena di assicurazione.
	dal 26/04/25 al 02/05/24	Etica ed ecologia, chiamata del soccorso, fisiologia e aspetti mentali, storia dell'arrampicata libera, lettura di una guida e scala delle difficoltà.

Uscite pratiche	05/04/25	Falesia da definire a seconda del meteo (nelle nostre zone).
	26/04/25	Falesia da definire a seconda del meteo, utilizzo dei materiali inerenti all'arrampicata su monotiro.
	27/04/25	Gestione dell'arrampicata in palestra indoor e attività boulder.
	28/04/25	Falesia da definire a seconda del meteo, propedeutica del movimento e tecnica individuale fondamentale ed evoluta.
	29/04/25	Falesia da definire a seconda del meteo, manovre di sicurezza su monotiro.
	30/04/25	Falesia da definire a seconda del meteo.
	01/05/25	Falesia da definire a seconda del meteo, tecniche di allenamento ed esercizi.
	02/05/25	Falesia da definire a seconda del meteo, utilizzo di vari bloccanti e/o freni e prove di volo controllato.
03/05/25	Giornata di chiusura corso.	

La presentazione del corso si terrà presso la sociale del CAI Vicenza, in Contrà Porta S. Lucia, 95, martedì 12/11/2024, dalle ore 21.00 alle ore 22.00, durante la quale verranno descritte le modalità di svolgimento, l'organizzazione logistica ed i costi.

ISCRIZIONE

È richiesto di segnalare il proprio interesse al corso compilando il modulo presente sul sito al link <https://www.scuolaconforto.it/iscrizioni/>

L'effettiva iscrizione si effettua presentando il modulo compilato che dovrà essere consegnato esclusivamente presso la sede sociale del CAI di Vicenza, in Contrà Porta S. Lucia 95, nelle seguenti serate ed orari:

mercoledì 04/12/2024, dalle ore 21.00 alle ore 22.30

mercoledì 11/12/2024, dalle ore 21.00 alle ore 22.30

In caso di un numero eccessivo di domande rispetto alle disponibilità di posti saranno adottati dei criteri per l'accettazione delle domande, definiti dalla Scuola in accordo con la Sezione.

Per l'ammissione al corso resta vincolante e insindacabile il giudizio del direttore del corso e del corpo istruttori; l'ammissione al corso sarà comunicata per e-mail. Referente cui indirizzare qualsiasi richiesta di chiarimento:
Fabio, Cell: 344-1662230 (ore pasti) e-mail: lostarrow@inwind.it

17° CORSO DI ARRAMPICATA LIBERA*

Caratteristiche del Corso. Idem

Equipaggiamento. Idem

Lezioni teoriche (ore 21.00 sede CAI Vicenza)

Lezioni teoriche	8/02/25	Presentazione del corso – materiali e nodi.
	25/02/25	Gestione del monotiro, lettura di una guida e scala delle difficoltà.
	04/03/25	Catena di assicurazione.
	11/03/25	Etica ed ecologia e chiamata del soccorso.
	18/03/25	Fisiologia e aspetti mentali.
	01/04/25	Storia dell'arrampicata libera.

Uscite pratiche	23/02/25	Falesia da definire a seconda del meteo, utilizzo dei materiali inerenti all'arrampicata su monotiro.
	02/03/25	Gestione dell'arrampicata in palestra indoor e attività boulder.
	15/03/25	Falesia da definire a seconda del meteo, propedeutica del movimento e tecnica individuale fondamentale ed evoluta.
	16/03/25	Falesia da definire a seconda del meteo, manovre di sicurezza su monotiro.
	23/03/25	Falesia da definire a seconda del meteo.
	05/04/25	Falesia da definire a seconda del meteo, tecniche di allenamento ed esercizi.
	06/04/25	Falesia da definire a seconda del meteo, utilizzo di vari bloccanti e/o freni e prove di volo controllato.

N.B.: Le mete e le date delle uscite pratiche potrebbero subire variazioni in base alle condizioni meteo del periodo.

ISCRIZIONE

È richiesto di segnalare il proprio interesse al corso compilando il modulo presente sul sito al link <https://www.scuolaconforto.it/iscrizioni/>

L'effettiva iscrizione si effettua presentando il modulo compilato che dovrà essere consegnato esclusivamente presso la sede sociale del CAI di Vicenza, in Contrà Porta S. Lucia 95, nelle seguenti serate ed orari:

mercoledì 15/01/2025, dalle ore 21.00 alle ore 22.30

mercoledì 22/01/2025, dalle ore 21.00 alle ore 22.30

In caso di un numero eccessivo di domande rispetto alle disponibilità di posti saranno adottati dei criteri per l'accettazione delle domande, definiti dalla Scuola in accordo con la Sezione.

Per l'ammissione al corso resta vincolante e insindacabile il giudizio del direttore del corso e del corpo istruttori; l'ammissione al corso sarà comunicata per e-mail. Referente cui indirizzare qualsiasi richiesta di chiarimento:

Fabio, Cell: 344 1662230 (ore pasti) e-mail: lostarrow@inwind.it

*** IL CORSO SARÀ ATTIVATO SOLO SE NON VENISSE SVOLTO IL CORSO DI ARRAMPICATA "CENTENARIO SCUOLA CONFORTO" IN SARDEGNA.**



ARRAMPICATA LIBERA

9° CORSO GIOCO ARRAMPICATA PER BAMBINI (ALEE)

Caratteristiche del Corso. Il corso si rivolge ai bambini dai 6 ai 12 anni con le seguenti finalità:

- avvicinare i bambini all'arrampicata, attraverso attività ludiche-sportive basate sul gioco-arrampicata
- trasmettere i concetti base per muoversi in sicurezza
- acquisire fiducia in sé stessi e verso i compagni
- favorire l'apprendimento delle regole di convivenza e dello stare in gruppo.

Programma uscite pratiche

Domenica 14/09/2025 ore 09.30 - 12.00 Palestra Patronato Leone XIII, Vicenza (VI)

Domenica 21/09/2025 ore 10.00 - 13.00 Palestra King Rock, Verona (VR)

Domenica 28/09/2025 ore 10.00 - 13.00 Falesia di Gogna (VI)

Domenica 05/10/2025 ore 10.00 - 13.00 Falesia di Lumignano (VI)

Domenica 12/10/2025 ore 10.00 - 13.00 Falesia di Stallavena (VR)

Domenica 19/10/2025 ore 10.00 - 13.00 Falesia di Stallavena (VR)

N.B.: Le mete e le date delle uscite pratiche potrebbero subire variazioni in base alle condizioni meteo del periodo I bambini dovranno essere accompagnati dai genitori presso le località in cui si svolgeranno le lezioni. I posti disponibili sono 10/12

Modalità di iscrizione. L'iscrizione al corso dovrà essere effettuata in presenza (basta 1 genitore/tutore del candidato minorenni) presso la sede CAI-Vicenza (Contrà Porta Santa Lucia, 95) nell'unica serata di Mercoledì 25 Giugno 2024 dalle ore 21.00 alle 22.30.

L'accettazione al corso verrà comunicata via email entro 2-3 settimane dalla chiusura delle iscrizioni. Nel caso in cui il numero delle domande superi la disponibilità dei posti, l'ammissione al corso di ciascun candidato avverrà ad insindacabile giudizio dell'organico del corso. Il pagamento del corso andrà fatto solamente dopo aver ricevuto la comunicazione dell'avvenuta ammissione. In caso di numero elevato di domande, se non verrà ricevuto il pagamento della quota di iscrizione dopo 5 giorni dall'avvenuta comunicazione, si perderà la priorità di partecipazione in favore di altri candidati.

Costo del corso: vedere sito della scuola

Referente cui indirizzare qualsiasi richiesta di chiarimento:

Roberto Salmaso; e-mail: roberto.salmaso1981@gmail.com

ALPINISMO

6° CORSO MONOTEMATICO MANOVRE DI AUTOSOCCORSO – (M-MA))

Caratteristiche del Corso. Il corso monotematico M-MA insegna ed approfondisce le tecniche di soccorso ed autosoccorso di cordata sui diversi tipi di terreno (neve/ghiaccio e roccia) ed è rivolto a tutti coloro che hanno già nozioni di alpinismo, come ad esempio quelle impartite nei corsi A1, AG1, AR1, AL1, SA2, SBA2.

Il corso prevede l'insegnamento, attraverso lezioni pratiche corredate da nozioni e lezioni teoriche, delle tecniche principali per poter eseguire manovre di soccorso di alpinisti non presupponendo l'intervento del soccorso organizzato.

I terreni contemplati sono quelli del ghiacciaio (recupero da crepaccio) e delle arrampicate in cordata su ghiaccio, roccia e misto (autosoccorso di cordata).

Equipaggiamento. Imbracatura bassa, casco, 2 moschettoni tipo HMS dotati di ghiera, 1 moschettoni trilock (apertura consentita con 3 movimenti: rotazione ghiera, spostamento ghiera, apertura leva), 3 moschettoni tipo B dotati di ghiera per manovre e soste, 1 piastrina Gi-Gi oppure 1 assicuratore-discensore (es.: alpine up, reverso, ATC guide...), 1 spezzone di mezza corda da m 3,20 per realizzare una longe, 1 cordino lungo m 3,50 in Kevlar per costruire il cordino da ghiacciaio, 2 cordini di nylon da 6 mm lunghi m 1,50, 2 cordini in kevlar lunghi m 1,80, 1 paio di guanti in pelle da giardino, scarponi, zaino, guanti, ghette, occhiali protezione UV, vestiario da montagna, telo di alluminio.

N.B.: tutta l'attrezzatura alpinistica deve essere certificata U.I.A.A. e/o marchiata CE. L'equipaggiamento è richiesto obbligatoriamente dalla prima uscita

Lezioni teoriche (ore 21.00 sede CAI Vicenza)

Lezioni teoriche	03/11/25	Presentazione del corso – materiali, soste e tipi di assicurazioni.
	06/11/25	Paranchi e nodi.
	13/11/25	Catena di assicurazione.
	20/11/25	La chiamata di soccorso.
	27/11/25	Elementi di primo soccorso e rischi dell'attività alpinistica.
Uscite pratiche	09/11/25	Palestra di roccia di Gogna – Nodi e soste, posizionamento di protezioni veloci, chiodi. Corda fissa, discesa in corda doppia, discesa in corda doppia con freno moschettoni e discesa in corda doppia per gruppi numerosi.
	16/11/25	Palestra di roccia - Paranco cidule, paranco rapido, paranco mezzo Poldo con spezzone ausiliario.
	22/11/25	CSMT Torre di Padova - Trattenuta dinamica del compagno, prove tecniche.
	30/11/25	Piccole Dolomiti. Uscita in ambiente innevato – Auto arresto, sosta su: piccozza, fittone, corpo morto, allestimento corda doppia su fungo di neve/ghiaccio, allestimento di una corda fissa con cambio di direzione, fasi della trattenuta di una caduta in crepaccio (dimostrazione).
	14/12/25	Piccole Dolomiti. Ripasso. Breve percorso di verifica delle manovre apprese.

ISCRIZIONE

È richiesto di segnalare il proprio interesse al corso compilando il modulo presente sul sito al link <https://www.scuolaconforto.it/iscrizioni/>

L'effettiva iscrizione si effettua presentando il modulo compilato che dovrà essere consegnato esclusivamente presso la sede sociale del CAI di Vicenza, in Contrà

Porta S. Lucia 95, nelle seguenti serate ed orari:

mercoledì 15/10/24, dalle ore 21.00 alle ore 22.30

mercoledì 22/10/24, dalle ore 21.00 alle ore 22.30

Per l'ammissione al corso resta vincolante e insindacabile il giudizio del direttore del corso e del corpo istruttori. La partecipazione al corso sarà comunicata tramite e-mail.

Referente cui indirizzare qualsiasi richiesta di chiarimento:

Fabio Cell 344 1662230 e-mail: lostarrow@inwind.it



Scuola di Escursionismo "Gianni Pieropan"

ORGANICO DELLA SCUOLA

Baccarin	Claudio	AE, ONC
Bonollo	Federico	ANE
Carpenter	Ronald Armando	ANE, INV, OMT
Cazzaro	Simone	AE
Chiesa	Ruggero	AE (EAI - EEA)
Dal Martello	Alessandro	IAS
Frigo	Serena	aspirante
Gemma	Roberto	ASE
Gianesello	Flavio	AE (EEA)
Lupato	Damiano	aspirante
Marchesini	Paolo	AE (EEA)
Pelliccione	Luigi	AE
Soccombi	Davide	aspirante
Trevisan	Fabio	ASE

Vaccari	Giovanni	AE
Zannol	Barbara	AE

Gruppo Di Noventa Vicentina

Cattaneo	Carlo	AE (EAI), IAS
Stopazzolo	Nicola	ANE



AE - Accompagnatore di Escursionismo
ANE - Accompagnatore Nazionale di Escursionismo
ASE - Accompagnatore Sezionale di Escursionismo
EAI - Specializzazione in Ambiente Innevato
EEA - Specializzazione Escursionisti Esperti con Attrezzatura

IAS - Istruttore di Alpinismo Sezionale
INV - Istruttore Neve e Valanghe
ONC - Operatore Naturalistico-Culturale di I livello
OMT - Operatore Materiali e Tecniche

Componenti direttivo Scuola "G. Pieropan"

Direttore	Ronald Carpenter, ANE
Vice Direttore	Nicola Stopazzolo, ANE
Componente	Federico Bonollo, ANE
Segretario	Flavio Gianesello, AE
Tesoriere	Fabio Trevisan, ASE
MATERIALI (ruolo di staff):	Roberto Gemma, ASE

e-mail della scuola: scuola.escursionismo@caivicenza.it - www.caivicenza.it

La Scuola di Escursionismo Sezionale "G. Pieropan" propone per l'anno 2025 i seguenti corsi:

3° Corso di Escursionismo in Ambiente Innevato Base (EAI 1)

12° Corso di Escursionismo Base (E 1)

21° Corso di Escursionismo Avanzato (E 2)

Corso di Introduzione alle ferrate

15° Corso di Aggiornamento per i componenti della Scuola.

La Scuola offre collaborazione per le iniziative formative che la Sezione commissionerà per la formazione dei soci o dei capigita. Si riserva inoltre di organizzare altri corsi nel corso del 2025.

3° CORSO DI ESCURSIONISMO IN AMBIENTE INNEVATO BASE (EAI 1)

Destinatari: soci CAI di età superiore ai 16 anni. Il Corso si prefigge di fornire una adeguata formazione teorica e pratica a chi si avvicina all'ambiente innevato con l'utilizzo delle racchette da neve. Obiettivo, educare alla frequentazione dell'ambiente innevato e trasmettere le nozioni culturali, tecniche e pratiche per saper organizzare in autonomia escursioni in ambiente su facili percorsi.

Sede: lezioni teoriche: di **MARTEDÌ** presso la sede sezionale di Vicenza, Contra' Porta S. Lucia 95, con inizio alle ore 21. Uscite come da programma.

Equipaggiamento: racchette da neve, bastoncini, scarponi impermeabili, abbigliamento da montagna invernale, giacca a vento, zaino, occhiali da sole, due paia di guanti, berretto, ghette e ramponcini. Per chi dovesse provvedere all'acquisto di equipaggiamento, si consiglia di aspettare la prima lezione del Corso durante la quale verranno dati consigli utili per gli acquisti.

Direttore del corso: Nicola Stopazzolo (ANE), **Vicedirettore:** Ronald Carpenter (ANE), **Segretario:** Fabio Trevisan (ASE)

Ogni partecipante dovrà essere dotato del materiale di autosoccorso (apparecchio elettronico di ricerca sepolti in valanga ARTVa), sonda e pala, che verranno comunque forniti a chi ne fosse sprovvisto.

Iscrizioni: le domande di iscrizione dovranno essere presentate di persona in sede CAI nelle serate di **mercoledì 13, 20 e 27** novembre 2024 dalle ore 21 alle 22.

Maggiori informazioni relative alle modalità di iscrizione saranno pubblicate nel sito web della Sezione www.caivicenza.it.

Per info telefonare in sede allo 0444513012 nelle serate di iscrizione o scrivere alla casella di posta elettronica scuola.escursionismo@caivicenza.it

Lezioni teoriche	10/12/24 L'escursione in ambiente innevato.
	17/12/24 Sicurezza e riduzione del rischio.
	14/01/25 Come muoverci e dove.
	21/01/25 Problematiche dell'escursionismo in ambiente innevato.
	04/02/25 La neve.
	11/02/25 L'escursione sul terreno innevato.
Uscite pratiche	22/12/24 Altopiano dei Sette Comuni.
	25-26/01/25 Dolomiti (con pernottamento).
	15-16/02/25 Lagorai (con pernottamento).

Le destinazioni e le date delle uscite in ambiente sono indicative. La direzione si riserva di modificarle per esigenze di sicurezza e innevamento.

12° CORSO DI ESCURSIONISMO BASE (E1)

Il Corso si rivolge ai soci del CAI di età superiore ai 16 anni che si avvicinano alla montagna o ritengono di avere poca esperienza e desiderano acquisire o riorganizzare le proprie conoscenze montagna. Il Corso si propone di educare alla conoscenza, al rispetto, alla tutela e alla frequentazione consapevole della montagna, trasmettendo le nozioni culturali, tecniche e pratiche per partecipare all'attività sezionale o per organizzare in autonomia e con competenza escursioni su percorsi di difficoltà E, osservando la montagna con nuovi occhi e con una diversa filosofia. Si richiedono capacità adeguate a una attività motoria moderata ma prolungata e volontà di seguire un corso sia nelle parti teoriche che pratiche.

Sede: lezioni teoriche: a seconda del numero di allievi presso la sede sezionale di Vicenza, Contra' Porta S. Lucia 95, o presso la Sala Consiliare del Centro Civico 4 in via Turra 70, con inizio alle ore 20:45. Uscite come indicato.

Direzione: Giovanni Vaccari (AE), vice Ronald Carpenter (ANE) e Luigi Pelliccione (AE), coordinatore Fabio Trevisan (ASE)

Equipaggiamento: L'equipaggiamento necessario verrà indicato nel bando del Corso. Per chi dovesse provvedere all'acquisto di materiali ed equipaggiamento, si consiglia di aspettare la prima lezione del Corso durante la quale verranno dati consigli per gli acquisti.

Il programma indicato potrà presentare degli aggiustamenti in base all'andamento della stagione.

Iscrizioni: In sede nelle serate di mercoledì 26 marzo e 2 aprile dalle 20:30 alle 21:30
Lezioni teoriche al martedì dalle or 20:45 alle ore 22:30.

Lezioni teoriche	22/04/25	Presentazione del corso. Le problematiche dell'escursionismo in montagna. Equipaggiamento e materiali. Alimentazione.
	29/04/25	Movimento e preparazione fisica. Cartografia base. Orientamento base 01. Sentieristica.
	02/05/25	Orientamento base 02. La presenza umana in montagna. La lettura dei paesaggi. I percorsi come elementi culturali del territorio.
	13/05/25	Flora e fauna come componenti delle varie fasce vegetazionali. Meteorologia. Le previsioni meteo.
	27/05/25	L'escursionismo secondo il CAI: etica, cultura e principi di tutela. Breve storia del CAI: struttura e organizzazione. La sezione di Vicenza: struttura e attività che svolge. Gestione del rischio. Rapporti con gli animali al pascolo, i cani da guardiania, i grandi carnivori.
	03/06/25	Il primo soccorso. I traumi e le patologie più comuni in montagna. Soccorso Alpino e Speleologico, la chiamata di soccorso. GeoResQ: breve presentazione, suo utilizzo per la chiamata di soccorso. Organizzazione di una escursione e suo feedback. Il rifugio: cos'è un rifugio e le sue specificità. Regole di comportamento.
Uscite pratiche	01/05/25	Lessinia.
	11/05/25	Prealpi Vicentine.
	08/06/25	Prealpi Trevigiane.
	14-15/06/25	Lagorai. Pernottamento in rifugio o struttura alberghiera.

I percorsi proposti sono di difficoltà massima E (Escursionistico)

Eventuali giornate di recupero: 18/05/2025 o 22/06/2025

Nei sabati e nelle domeniche libere dalle uscite del corso la sezione organizza attività aperte a tutti i soci, che permetteranno a chi lo desidera di approfondire gli insegnamenti del corso e gli aspetti naturalistici e culturali.

21° CORSO DI ESCURSIONISMO AVANZATO (E2) CON CORSO SPECIALISTICO DI INTRODUZIONE ALLA FERRATA

Il corso si rivolge ai soci del CAI di età superiore ai 18 anni che, possiedono almeno una esperienza di base nell'ambito escursionistico e intendono acquisire nuove conoscenze e competenze per consolidare e alzare il proprio livello tecnico e di autonomia sui sentieri escursionistici più impegnativi EE (Escursionisti Esperti). Il corso sarà orientato a fornire una preparazione oltre che tecnica anche culturale con l'obiettivo di affrontare in sicurezza e consapevolezza la grande varietà dei percorsi escursionistici che la montagna e non solo ci offre. È richiesta quindi, una discreta preparazione fisica di base e un'assidua presenza sia alle lezioni teoriche che alle uscite pratiche in ambiente.

Il corso è completato con l'aggiunta di un modulo di introduzione alla ferrata, adatto quindi a quanti vogliono muovere i primi passi su questi percorsi, che permetterà ai partecipanti di acquisire le basi tecniche e di sicurezza per poter affrontare correttamente i percorsi per Escursionisti Esperti con Attrezzature (EEA).

Sede: le lezioni teoriche, a seconda del numero di allievi saranno o presso la sede sezionale di Vicenza in Contra' Porta S. Lucia 95, o presso la Sala Consiliare della Circostrizione 4 in via Turra 70, con inizio alle ore 20:45.

Equipaggiamento: Si richiede abbigliamento e attrezzatura tecnica da media montagna adeguata all'ambiente estivo. Per ogni acquisto si consiglia tuttavia di attendere le prime lezioni del corso, dove verranno date informazioni utili per poter effettuare acquisti corretti anche per quanto riguarda l'attrezzatura necessaria per affrontare i percorsi per Escursionisti Esperti con Attrezzature (EEA).

Direttore del corso: Federico Bonollo (ANE), Vicedirettore: Simone Cazzaro (AE), Segretario: Flavio Ganesello (AE-EEA)



Lezioni teoriche	29/04/25	Cultura CAI, cartografia, meteorologia base (A discrezione della direzione del corso in base al livello e al curriculum escursionistico dei soci iscritti).
	06/05/25	Il corso e l'ambiente dell'escursionista esperto.
	13/05/25	Cultura della montagna 2.
	20/05/25	Orientamento avanzato.
	27/05/25	Meteorologia avanzata e gestione emergenze.
	03/06/25	L'escursione impegnativa.
	10/06/25	L'ambiente delle ferrate, abbigliamento, materiali e attrezzature.
	17/06/25	Catena di sicurezza, pericoli in ferrata, scelta itinerario e come documentarsi.
Uscite pratiche	04/05/25	Uscita conoscitiva per accettazione allievi.
	11/05/25	Equipaggiamento e materiali, movimento e preparazione fisica, lettura del paesaggio.
	24-25/05/25	Weekend con pernottamento in rifugio o due giorni singoli. Orientamento e osservazioni meteo, gestione del percorso e del gruppo, gestione di una situazione di emergenza.
	31/05-01/06/25	Eventuale recupero.
	07-08/06/25	Weekend finale parte 1 dove gli allievi metteranno in pratica quanto appreso.
	14-15/06/25	Eventuale recupero.
	22/06/25	Facile ferrata per imparare ad usare l'attrezzatura ed esercitarsi sulla tecnica di salita di brevi tratti con applicazione della tecnica di progressione.
	28-29/06/25	Weekend con pernottamento in rifugio o due giorni singoli.
05-06/07/25	Eventuale recupero.	

Eventuali aggiornamenti saranno pubblicati nel sito web della Sezione www.caivicenza.it

Modalità di iscrizione: Le iscrizioni dovranno essere presentate presso la Sede Sociale del CAI di Vicenza, in Contra' Porta S. Lucia 95, nelle serate del **5 e 12 Marzo 2025 dalle ore 21:00 alle 22.30.**

L'accettazione al corso sarà comunicata successivamente tramite e-mail.

Nelle domeniche libere dalle uscite del corso la sezione organizza attività aperte a tutti i soci che permetteranno a chi lo desidera di approfondire vari aspetti ambientali con visite guidate a parchi naturali e uscite di approfondimento naturalistico e culturale.

L'eventuale corso verrà effettuato in collaborazione con la Sottosezione di Noventa

CORSO DI INTRODUZIONE ALLE FERRATE 15° CORSO DI AGGIORNAMENTO

Come ogni anno, la Scuola organizza un corso di aggiornamento per mantenere a un elevato livello di competenza culturale e tecnica gli accompagnatori della Scuola. Alcune lezioni o altri interventi, eventualmente in collaborazione con la Commissione Ambiente, la Commissione Cultura e la Commissione Medica potranno essere eventualmente condivisi con il programma formativo per i capigita richiesto dalla Sezione.

Le attività di aggiornamento saranno organizzate in parte in proprio e in parte aderendo alle iniziative che le altre Commissioni o Scuole organizzeranno.



Club alpino italiano - Sezione di Vicenza

Gruppo Rocciatori Renato Casarotto



<http://www.grupporocciatorirenatocasarotto.it/>
info@grupporocciatorirenatocasarotto.it



PROGRAMMA ANNO 2025

Il Gruppo Rocciatori Renato Casarotto vuole essere momento di incontro e aggiornamento per gli alpinisti della sezione di Vicenza.

Siamo un gruppo di amici che condividono la comune passione per la montagna e ci proponiamo quale opportunità anche per chi, dopo i corsi, intende continuare a coltivare l'interesse per l'arrampicata all'interno della sezione.

Benvenuti sono anche tutti quanti vogliono riprendere ad arrampicare, dopo un corso fatto da tempo o dopo aver fatto esperienze diverse.

Siamo aperti comunque a tutte le nuove idee e proposte che ci vengono anche da chi preferisce rivolgere la propria attenzione all'arrampicata in falesia.

Siamo sempre attenti alle novità e agli aggiornamenti tecnici e ambientali che solitamente approfondiamo nelle Serate Culturali. Per far tutto questo ci troviamo in sede nella sala Carega generalmente tutti i primi mercoledì del mese, nelle Serate Culturali e tutti i mercoledì prima delle gite sociali del Gruppo.

Possono iscriversi al Gruppo:

- tutti i soci Cai che abbiano presentato adeguato curriculum di vie condotte da primo di cordata (capicordata)
- chi vanti "provata" esperienza vagliata dai capicordata alla prima riunione utile
- i neofiti che ne facciano richiesta con almeno un corso di A1 superato; la partecipazione di questi ultimi alle gite è subordinata alla presenza e disponibilità di capicordata in grado di assicurare adeguata sicurezza nelle vie scelte, vie che dovranno – comunque – tener conto del grado di conoscenza e capacità dei neofiti.

Anche quest'anno, il programma del nostro gruppo prevede sia le "usuali" gite "sociali"



(cioè le gite aperte a tutti i soci Cai, non necessariamente iscritti al nostro gruppo che abbiano un adeguato livello di esperienza alpinistica) sia le serate culturali in collaborazione con la commissione cultura del Cai di Vicenza, sia i momenti di approfondimento teorico/pratico legati agli aggiornamenti sulle manovre di autosoccorso
Oltre a quanto indicato nel programma (con uscite a cadenza mensile) l'attività del gruppo si svolge, comunque, generalmente al sabato tra gli iscritti, con mete e destinazioni decise volta a volta collegialmente anche in relazione alle possibilità offerte dalle condizioni atmosferiche del periodo.

Serate culturali 2025

Martedì 14/01/2025

Val d'Adige Plasir

Manuel Leorato e Cristian Confente presenteranno la nuova guida dedicata alla Val d'Adige contenente le relazioni di più di 150 vie di bassa e media difficoltà.

ORE 21 Sala Circoscrizione 4 via Turra 69 (VI)

Martedì 11/03/2025

Alpinismo in rosa

Martina Guglielmi conosciuta per il suo blog "Avevo le vertigini" ci parlerà della figura femminile nella storia dell'alpinismo tra racconti ed aneddoti

ORE 21 Sala Circoscrizione 4 via Turra 69 (VI)

Martedì 01/04/2025

“Il Nuovo Mattino”

Nicola de Benedetti e Maurizio Morbin continueranno la loro narrazione della storia dell'alpinismo dagli anni 70 agli anni 90 “Il nuovo Mattino”

ORE: 21 Sala Carega - Sede CAI Vicenza

Martedì 06/05/2025

In vetta ai 3000 delle Dolomiti”

Serata con Beppe Ziggio che ci racconterà, attraverso alcune immagini ed un filmato, il lungo “viaggio” che lo ha portato a salire tutte le 86 cime dolomitiche che superano i 3000 metri di altitudine.

ORE 21 Sala Circostrizione 4 via Turra 69 (VI)

18 Gennaio

22 Febbraio

15 Marzo

14 Giugno

20 Settembre

Uscite sociali

Sengio Rosso

Regina del Lago

Arco

Piccole Dolomiti

Piccole Dolomiti con i corsisti

Uscite di più giorni

Dall'1 al 4 Maggio

Corna di Medale

Dal 19 al 21 Luglio

Uscita in Val D'Ambiez

Dal 5 all'8 Settembre

Uscita nel Gran Sasso

Aggiornamenti (in collaborazione con la Scuola Conforto)

Giornata dedicata al ripasso delle manovre e utilizzo bloccanti meccanici





GRUPPO GROTTTE GASTONE TREVISIOL

Ricordiamo a tutti gli appassionati che il Gruppo Grotte si riunisce presso la sede C.A.I. ogni venerdì sera alle ore 21
email: gruppogrottetrevisiol@gmail.com

PROGRAMMA ATTIVITÀ 2025

Corso di Introduzione alla Speleologia: (date da definirsi: inizio corso orientativamente in primavera). Il corso segue le indicazioni della Scuola Nazionale di Speleologia del CAI ed è suddiviso in sei lezioni teoriche e sei uscite. La didattica prevede l'insegnamento dei concetti di base legati alla speleologia: la storia, i materiali (caratteristiche ed utilizzo), rilievo e topografia, biospeleologia (flora e fauna ipogea), comportamento in grotta e soccorso, geologia e carsismo. Le uscite, le cui mete sono decise in base alla meteorologia, si suddividono in 2 palestre, 1 grotta orizzontale e 3 grotte verticali. L'ultima uscita potrebbe durare 2 giorni. L'obiettivo del corso è formare nuovi speleologi in grado di essere autonomi nella progressione di grotte già armate (attrezzate)

Corso di Avvicinamento alla Speleologia: (date da definirsi: inizio corso orientativamente in autunno). Il corso è suddiviso in tre appuntamenti in ambiente (grotta orizzontale, palestra e grotta verticale). Nelle uscite, le cui mete sono decise in base alla meteorologia, saranno toccati argomenti legati alla speleologia. La differenza con il corso di introduzione sta nel fatto che il corso di avvicinamento è solo una breve panoramica di tutti gli argomenti, sia teorici che pratici, che verranno approfonditi nel corso di introduzione.

Divulgazione ed eventi: sosterranno e parteciperemo ad eventi legati alla tutela dell'ambiente (quali "Puliamo il buio" od altre manifestazioni, con la medesima finalità, che verranno organizzate nell'anno). E' intenzione del gruppo sostenere e partecipare anche alla manifestazione "Diversamente Speleo" il cui obiettivo è far conoscere l'ambiente ipogeo anche a persone con disabilità. Parteciperemo al "Congresso Nazionale di Speleologia 2025", portando le nostre esperienze esplorative. Offriremo a tutti i Soci (e non) due incontri nell'ambito delle "Serate Culturali del CAI". Ci rendiamo nuovamente disponibili ad accompagnamenti in grotta, aperto a tutti, nell'ambito delle "Gite Sociali del CAI". Scriveremo, come consuetudine, almeno un paio di articoli sulle nostre esplorazioni, da pubblicare sulle riviste "Speleologia Veneta" e "Piccole Dolomiti".

Accompagnamenti in grotta: il nostro gruppo promuove la conoscenza degli ambienti carsici. Organizziamo accompagnamenti al Buso della Rana, per adulti e ragazzi, e tutti coloro interessati all'ambiente ipogeo.

Progetti scientifici ed esplorativi:

- approfondiremo alcune esplorazioni in Altopiano di Asiago dedicandoci in particolar modo alla grotta Blade-Runner che ha già raggiunto più di 750 m

di profondità e la grotta Spiller curandone la relativa documentazione (rilievo, documentazione fotografica e/o video, censimento al Catasto Grotte del Veneto ed attività connesse). Per entrambi le grotte è iniziato un progetto di monitoraggio della temperatura e umidità interna, attività cominciata nel 2022 ed in continua evoluzione.

Verranno effettuate delle analisi sulle acque alle diverse profondità per individuare eventuali elementi inquinanti riconducibili alle cavità piene di rifiuti nelle vicinanze in collaborazioni con I Recuperanti Di Montagne Terzo Patrimonio, tracciamento delle acque per individuare collegamenti tra grotte e risorgenti, ricerca e approfondimenti in grotte dei Monti Lessini e Berici; si cercherà di trovare un accordo con la proprietà dell'ingresso della Grotta dei Mulini di Alonte per poter riprendere l'esplorazione in collaborazione con la Soprintendenza Archeologica, svilupperemo le esplorazioni speleosubacquee già iniziate negli anni scorsi (Rio Tevere, Gorgo Santo, Pimpa, ramo Nord di Rio Torretta ed altre cavità nel sistema carsico Veneto e Vicentino in particolare), dandone documentazione e divulgazione, con rilievi, foto e filmati; proseguiamo nell'attività di accatastamento e placchettatura di cavità naturali del Veneto.

Campo speleo 2025: intendiamo organizzare il consueto campo speleologico della durata di una settimana in Altopiano di Asiago, anche in collaborazione con altri Gruppi Speleologici del territorio;

Federazione Speleologica Veneta: siamo membri della Federazione Speleologica Veneta (con rappresentanti in diverse commissioni) dove promuoviamo sia l'aggiornamento catastale delle cavità sia gli studi scientifici e di ricerca sia nel campo speleologico che speleosubacqueo.

Formazione Speleologia: Intendiamo partecipare, con i soci che si renderanno disponibili, a corsi di specializzazione organizzati dalla Scuola Nazionale di Speleologia CAI, in ambito tecnico-scientifico: geologia, idrogeologia, biospeleologia, materiali. Tre soci parteciperanno agli esami per diventare istruttore di speleologia (IS);

Documentazione: Da anni ci interessiamo alla documentazione fotografica e videoamatoriale, stiamo investendo in materiale tecnico, in modo da poter dare il miglior risultato artistico/tecnico e rendere quindi la divulgazione sempre più cruciale. Al momento abbiamo un socio fotoamatore, a fronte di anni di esperienze nel mondo, sta documentando l'attività (Abbiamo in dotazione attualmente un Macchina Fotografica Reflex Canon con relativi obiettivi, e relativi impianti d'illuminazione. Oltre a ciò un socio speleosubacqueo è impegnato nella registrazione di video delle varie esplorazioni. Il 2025 avrà l'obiettivo di sviluppare queste attività, impegnandoci in mostre, e fornendo materiale da apporre anche sulle pareti della sede CAI.

Ricordiamo a tutti gli appassionati che il Gruppo Grotte si riunisce presso la sede C.A.I. ogni venerdì sera alle ore 21.
email: gruppogrottetrevisiol@gmail.com



GRUPPO TORRENTISMO

www.vicenzacanyoning.it
segreteria@vicenzacanyoning.it

In quest'affascinante attività è possibile scoprire l'ambiente forra, percorrendo selvaggi torrenti montani. Seguendo la scia dell'acqua, camminando, tuffandosi, nuotando, calandosi attraverso gole, laghi e cascate che hanno plasmato la roccia creando paesaggi magici e sempre diversi.

Oltre alla discesa sportiva dei canyon viene data altrettanta importanza alle tematiche ambientali, all'esplorazione di nuovi itinerari, alla gestione del rischio, alla documentazione e divulgazione dell'ambiente forra.

Il gruppo Vicenza Canyoning effettua uscite quasi tutte le settimane. L'attività in acqua si svolge prevalentemente nel periodo da aprile ad ottobre, a seconda delle condizioni degli itinerari, mentre nel periodo invernale l'attività del gruppo si concentra maggiormente nello svolgimento di esercitazioni in palestra di roccia, esplorazioni di nuovi itinerari, manutenzione degli ancoraggi nelle forre. Per prendere parte alle attività del gruppo è necessario aver frequentato un corso di introduzione al torrentismo.

Programma 2025

11 Maggio: Giornata di avvicinamento al torrentismo aperta a tutti i soci CAI (raccomandata a chi non ha mai provato il torrentismo ma sta valutando di iscriversi al corso di introduzione)

Maggio: Accompagnamento alpinismo giovanile

Giugno: 6° Corso di introduzione al torrentismo. Il corso sarà suddiviso in due weekend lunghi e verterà su lezioni teoriche e pratiche, si svolgerà prevalentemente nelle forre della Valdastico.

Il corso si propone di insegnare le tecniche fondamentali di progressione in forra e su corda per superare le cascate verticali. L'allievo avrà dunque la possibilità di imparare il corretto utilizzo dell'attrezzatura personale di base, raggiungendo così l'autonomia gestionale all'interno di una squadra organizzata. Ai partecipanti verrà fornita l'attrezzatura tecnica individuale (casco, imbrago da torrentismo, longe, bloccanti), mentre è possibile noleggiare la muta in neoprene.

20 Luglio: Giornata di avvicinamento al torrentismo aperta a tutti i soci CAI

3-9 Agosto: Partecipazione al raduno internazionale di Canyoning AIC

N.B. Le date delle uscite potranno subire variazioni in base alle condizioni idro meteo del periodo, gli aggiornamenti saranno consultabili nel sito www.vicenzacanyoning.it oppure nella pagina facebook

Attività

- Partecipazione a mini raduni organizzati in regioni limitrofe
- Partecipazione di alcuni soci al “corso nazionale di tecnica”
- Partecipazione di alcuni soci a corsi tematici come “autosoccorso in forra” e “acque bianche”
- Progetto di riarmo completo della Val Rua
- Organizzazione di serate divulgative
- Individuazione ed esplorazione di nuovi itinerari con focus in Trentino Alto Adige
- Produzione di video o documentari sulle forre



The image is a vertical advertisement for L'Enego cheese. It features a large wedge of white cheese with small holes, resting on a wooden cutting board. A metal milk can is visible in the background. The cheese has red markings on its surface, including the word 'BIEGO' repeated in a circular pattern. The text 'L'Enego' is written in a large, white, cursive font at the top. Below it, the tagline 'latte, passione e tradizione dell'Altopiano' is written in a smaller, white, cursive font. At the bottom, the name 'Caseificio Finco Gianfranco' is written in a white, cursive font, followed by the address and contact information: 'Enego (Vi) Via Lecche, 42 - Tel. 0424 490149 - www.eneoilformaggio.com'.

L'Enego

latte, passione e tradizione dell'Altopiano

Caseificio Finco Gianfranco

Enego (Vi) Via Lecche, 42 - Tel. 0424 490149 - www.eneoilformaggio.com

COMMISSIONE SEZIONALE NATURALISTICA E DI TUTELA DELL'AMBIENTE MONTANO “Giuseppe (Bepi) Peruffo”

Programma Attività 2024/2025

Biografia dell'orso: storia di un reinserimento sulle Alpi

Martedì 18 Febbraio 2024

La storia della reintroduzione dell'orso sulle nostre montagne è avvincente e piena di sfaccettature. Grazie agli esperti conosceremo meglio la biologia di questo animale, il suo regno e la storia del progetto europeo “Life Ursus”, i suoi sviluppi e le conseguenze della reintroduzione, compresa l'eventualità di incontrarlo durante le nostre attività in montagna. Tante domande vengono alla mente... avremo modo di cercare le risposte con gli ospiti della serata.

Sarà con noi Enrico Ferraro che, dopo essersi laureato in Scienze Biologiche e in Scienze e Tecnologie per la Natura, ha frequentato il Master Universitario in Amministrazione e Gestione della fauna selvatica presso l'Università di Venezia. Dal 2003 lavora come tecnico faunistico presso l'Associazione Cacciatori Trentini, è coautore del report relativo al monitoraggio nazionale del lupo per la provincia di Trento e co-organizzatore del Coesistenza Festival. Enrico è anche Accompagnatore di Media Montagna del Collegio Guide Alpine Veneto, oltre che guida ambientale escursionistica (LAGAP) e Guida Ufficiale del Parco Nazionale Dolomiti Bellunesi.

Sarà presente inoltre Massimo Vettorazzi, ingegnere ambientale di professione, ma “faunista” per vocazione, membro della commissione TAM della SAT di Trento e del Gruppo grandi Carnivori del CAI. La sua passione per la natura è nata molto tempo fa quando seduto ai bordi del bosco osservava i caprioli e ne disegnava i palchi per poterli riconoscere col passare del tempo. Da lì il desiderio di catturare la bellezza delle sue montagne che ha tradotto in fotografia, poi affiancata dal disegno quando ha capito l'importanza del tempo. L'orso, per Massimo, rappresenta il lato più selvaggio della natura e del suo viaggio alla ricerca di wilderness, diventando per lui una sorta di “guida”. E' co-organizzatore del Coesistenza Festival.

Insieme a Massimo ed Enrico sarà presente Tommaso Sitzia, professore associato al Dipartimento Territorio e Sistemi Agro-Forestali TESAF dell'Università di Padova. Il Prof. Sitzia, ecologo forestale, illustrerà gli aspetti più importanti che riguardano la conservazione della biodiversità. Nell'ambito dei suoi studi rientrano anche le interazioni tra la gestione e l'uso da parte dell'uomo delle foreste e degli habitat semi-naturali, oltre alla pianificazione delle aree protette e delle foreste. Coordina progetti di ricerca in diversi ecosistemi, particolarmente nei climi temperati dell'Europa centrale e meridionale.

La terra di Mezzo – Islanda, un ponte tra due mondi

Martedì 25 Marzo 2025 – Uscita in ambiente Sabato 28 Giugno 2025

In questi anni abbiamo conosciuto Roberto Fiorentin e Stefano Tasinazzo come appassionati ricercatori e divulgatori botanici oltre che persone di solida formazione scientifica essendo entrambi laureati in scienze forestali,.

Grazie alla presentazione del loro libro “Piante e habitat dell'altopiano di Asia-

go” abbiamo cominciato a conoscere la ricchezza e la bellezza degli ambienti e della flora di queste montagne.

La scorsa estate Roberto e Stefano hanno avuto la possibilità di effettuare un entusiasmante viaggio di scoperta e di ricerca degli habitat e della flora in Islanda, terra dove la presenza di una faglia che divide la placca nordamericana da quella euroasiatica permette di incontrare specie vegetali diverse appartenenti a continenti lontani. Incontrandoli si ha la possibilità di fare un viaggio in questa (un tempo) remota isola subartica e cogliere nelle immagini proposte l'inconsueto punto di vista di due naturalisti vicentini in trasferta.

Anche quest'anno, nel mese di giugno, è stata programmata una gita sociale accompagnati da Roberto e Stefano con il fine di scoprire e conoscere la fioritura stagionale.

Mentre lo scorso anno abbiamo esplorato la parte meridionale dell'Altopiano di Asiago questa volta ci inoltreremo nella parte settentrionale, zona Piazzale Lotze; qui non è improbabile incontrare habitat anche molto particolari quali ad esempio piccole superfici di tundra alpina rintracciabili nelle parti più basse di doline e conche vallive, luoghi che sono scrigni di biodiversità.

Alle volte, probabilmente in maniera inconsapevole, queste doline vengono riempite con arbusti e parti di alberi disboscati: durante la gita libereremo una dolina dal materiale che le riempie e porteremo il materiale raccolto in siti dove non si reca danno l'ecologia presente.

Alla scoperta del Trias nella zona di Campogrosso e dintorni

Uscita in ambiente Sabato 17 Maggio 2025

Le piccole dolomiti sono montagne particolarmente interessanti da un punto di vista geologico dal momento che spesso è possibile riuscire ad osservare nei vari affioramenti le rocce che caratterizzano il Triassico, un periodo geologico di svariati milioni di anni fa.

Ovviamente è necessario avere conoscenze adeguate per individuare e caratterizzare le varie litologie.

Le conoscenze adeguate le ha sicuramente il geologo Gianpaolo Carollo, autore del libro “I sentieri del Trias. Tra i comuni vicentini di Recoaro Terme, Valli del Pasubio e Torrebelvicino” che, oltre a presentare il testo ai soci della sezione alcuni mesi orsono è stato anche preziosa guida in una gita sociale da Recoaro paese a Recoaro Mille nel corso della quale è stato possibile osservare gli affioramenti della prima parte del Tias.

Con Gianpaolo è stata programmata un'altra uscita questa volta nella zona di Campogrosso.

L'escursione si svilupperà in varie tappe su affioramenti rocciosi significativi in cui verranno spiegati i fenomeni geologici che interessarono l'area di Recoaro durante il periodo Triassico.

Più in particolare, per la zona di Campogrosso, nel Triassico medio, dall'Anisico al Ladinico-Carnico, per circa 10/15 milioni di anni.

Gianpaolo con la sua attività di divulgazione confida che una più ampia conoscenza e consapevolezza e delle tematiche ambientali possa indurre ad atteggiamenti di maggior attenzione e rispetto per l'ambiente che si frequenta.

Fiori e piante del Gruppo del Carega

Martedì 20 Maggio 2025 – Uscita in ambiente Sabato 7 Giugno 2025

Silvio Scandolara è stato nel passato un valente alpinista che con il passare degli anni ha iniziato a coltivare la passione naturalistica di individuare fiori, uccelli e farfalle che popolano i territori della nostra regione.

Questa sua intensa attività di approfondimento e ricerca è stata spesso ripagata dall'avvistamento di rare specie botaniche o dal riconoscimento di una non comune farfalla. Le conoscenze acquisite nelle sue uscite sono state poi minuziosamente catalogate e descritte in pubblicazione ampiamente diffuse in vari canali social.

Un esempio concreto di come lo scoprire e il conoscere l'ambiente montano che si frequenta possa essere gratificante e appagante tanto quanto scalare una parete impegnativa. Abbinata alla serata culturale nella quale Silvio parlerà della sua passione e delle sue conoscenze è programmata un'uscita in ambiente sul monte Carega alla scoperta delle fioriture del periodo in particolare quella delle orchidee.



BRISTOL
autoservizi e viaggi

BUS & TOUR OPERATOR
Noleggio pullman. Organizzazione viaggi per gruppi, associazioni, parrocchie, cral, coscritti, scuole, ...

BRISTOL Autoservizi
Via Marche, 3 - 36015 SCHIO (VI) - Italy
Tel. 0445 500117 - Fax 0445 500348
www.bristolautoservizi.it - info@bristolautoservizi.it

Sistema integrato Qualità, Ambiente, Sicurezza, Responsabilità Sociale Certificato

Montagnaterapia

Da alcuni anni è attivo in sezione un gruppo che si occupa di Montagnaterapia, attività definita dall'Associazione Italiana Montagnaterapia come *“un originale approccio metodologico a carattere terapeutico-riabilitativo e/o socio-educativo finalizzato alla prevenzione, alla cura e alla riabilitazione degli individui portatori di differenti problematiche, patologie o disabilità: esso è progettato per svolgersi, attraverso il lavoro sulle dinamiche di gruppo, nell'ambiente naturale e culturale della montagna”*.

Il Gruppo ha collaborato con strutture di cura e di rieducazione progettando e realizzando uscite e attività di vario genere, inserite in una precisa programmazione.

Il Gruppo mette a disposizione le proprie esperienze e competenze e invita quanti fossero interessati all'iniziativa a scrivere a: segreteria@caivicenza.it con oggetto “Montagnaterapia” per avere maggiori informazioni sulle attività future.



Manutenzione Sentieri

“Quando d'estate la gente percorre i sentieri per un'escursione tende a darli per scontati. Molti sembrano pensare che si facciano da soli, invece c'è un lavoro enorme dietro” - Sergio Peduzzi, Commissione regionale sentieri CAI Lombardia

15 marzo

Sentiero 621, 621B e 611 “la Singela” da Valdastico a malga Camporosa e controllo dello stato del sentiero, a seguito segnalazione integrazione segnaletica bivio per malga Posellaro, rilevazione traccia.

19 aprile

Sentieri: 599, 598 e 597 da Brancafora alla Sella del Cavallo e rientro a Brancafora: controllo dello stato dei sentieri, verifica della segnaletica, rilevazione traccia.

17 maggio

Sentiero: 611 da Casotto a malga Krojer controllo del sentiero e della segnaletica, rilevazione traccia.

14 giugno

Sentiero: 605 e 601 da Casotto a Luserna. Manutenzione a cura G.M. – rilevazione traccia.

14 settembre

Sentiero 595 da Carotte alla Contrada Piccoli. Controllo del sentiero, posa n. 2 frecce direzionali, controllo segnaletica, rilevazione traccia.

14 settembre

Sentieri 571 e 573 da Lastebasse ai Fiorentini, manutenzione a cura del Gruppo di Camisano.

2 ottobre

Riunione aperta a tutti i volontari componenti della commissione per la programmazione dell'attività per il 2026.

12 ottobre

Sospirolo, interventi di manutenzione del sentiero che conduce al bivacco Valdo, responsabili della manutenzione: sezione Cai di Sospirolo.

Chi fosse interessato a partecipare all'attività della Commissione sentieri può scrivere all'indirizzo: ezioromio@gmail.com, cell 327 8171636



HOTEL RISTORANTE MILANO


Via Brigata Liguria, 15 - 36012 Asiago (VI)
Tel. e fax 0424 462670 / 0424 460238
info@albergomilano.com

Asiago, a 1000 metri s.l.m., è il luogo ideale per chi ama la natura, ma anche per chi desidera un soggiorno attivo, stimolante e ricco di proposte.

È qui che sorge l'Hotel Milano, sito adiacente al centro di Asiago. Da anni offre ai propri ospiti tutti i confort necessari per far sentire il cliente a proprio agio.



Dotato di una sala ristorante dove sono disponibili 180 posti a sedere, 43 nuovissime e stupende camere con servizio, una sala congressi, la sauna, il bagno turco e la palestra interna, una splendida e suggestiva taverna dove poter trascorrere ore liete nel dopo cena, l'hotel Milano offre ai propri ospiti un servizio completo e di alto livello.



C.A.I - Sezione di VICENZA GRUPPO DI CAMISANO

Attività prevista nell'anno 2025

2 Febbraio	A Malga Fossernica di Dentro - Lagorai (escursione con le racchette da neve)
15/16 Febbraio	Dal Passo Montecroce di Comelico alle Malghe Coltrondo e Nemes - Casera Doana - Col Rosolo - Dolomiti del Comelico e del Cadore (escursione con le racchette da neve)
23 Febbraio	Giro delle Malghe di Pietralba - Alto Adige (escursione con le racchette da neve)
9 Marzo	Lago del Corlo - Case Fumegai - Massiccio del Grappa
23 Marzo	Sentiero delle Creste - San Tomio di Malo (apertura stagione)
29 Marzo	Ferrata Rio Sallagoni - Castel Drena - Valle del Sarca
30 Marzo	Sui Sentieri della Val di Posina - Da Castana a Masi Seluggio
6 Aprile	Punta dei Larici - Alpi di Ledro
21 Aprile	Sentiero dei Marronari - Monte di Malo (escursione di Pasquetta)
1/2/3/4 Maggio	Ciclabile Adriatica: da Loreto a Termoli (Escursione Cicloturistica)
11 Maggio	Da Staro a Campogrosso - Piccole Dolomiti
18 Maggio	Tra le malghe del Monte Baldo (escursione con la Sezione di Vicenza e Sottosezione di Noventa Vicentina)
31 Maggio - 1 Giugno	Trekking dei due Santuari: Oropa e Graglia
15 Giugno	Ferrata Gerardo Sega - Monte Baldo
15 Giugno	Cima Socede - Lagorai
22 Giugno	Lungo la Val Brembana (escursione cicloturistica)
28/29 Giugno	Sui Sentieri delle Odle di Eores
30 Giugno/ 5 Luglio	Alta via Monti Liguri
6 Luglio	Cima del Castelaz e Val Venegia
13 luglio	Sassongher - Puez
19/20 luglio	Cima del Vento - Valle Aurina
20 luglio	Cima Portule - Altopiano dei Sette Comuni
27 luglio	Monte Riuioch - Lagorai
Agosto	Trekking in Norvegia
Agosto	Trekking stanziale nelle Dolomiti
22/23/24 Agosto	Cinghialata - Escursione Enogastronomica - Panzano in Chianti - Toscana
6/7/8 Settembre	Sui Sentieri nelle Foreste Casentinesi
7 Settembre	Uno sguardo dal Monte Cesen - Prealpi Trevigiane
13/14 Settembre	Ciclovía Pedemontana del Friuli (escursione cicloturistica)
21 Settembre	Escursione a Malga Mezzomiglio - Cansiglio
27 Settembre / 4 Ottobre	Trekking in Sardegna Nord Occidentale e Asinara
5 Ottobre	Ferrata dell'Amicizia - La Rocchetta - Riva del Garda
5 Ottobre	Monte Erio - Altopiano dei Sette Comuni
19 Ottobre	Marronata Sociale
26 Ottobre	Cima Trappola - Lessinia
9 Novembre	Da Ponte Campiello a Monte Cengio - Altopiano dei Sette Comuni
15 Novembre	Cena Sociale
23 Novembre	Sentiero Braggion - Cima Casteglieri - Valle D'Agno
7 Dicembre	Anello Costabissara - Monteviale
20 Dicembre	Natale dell'Alpinista - Fiaccolata sul Monte Summano

Questo è il programma di massima per l'anno 2025, per alcune escursioni sono previste due comitive con difficoltà e dislivelli differenti.

CLUB ALPINO ITALIANO SEZIONE DI VICENZA GRUPPO DI CAMISANO VICENTINO

Sede sociale: Via E. Negrin, 13 - 36043 Santa Maria di Camisano Vic. (VI)
aperta ogni **Giovedì** dalle ore 21,00 alle ore 22,30
Indirizzo internet: <http://www.caicamisano.it> - e-mail: info@caicamisano.it



Rifugio **BERTAGNOLI**

VIA LA PIATTA 2 36070 CAMPODALBERO VI
TEL. 0444429011 / 04441770286
www.rifugiobertagnoli.it info@rifugiobertagnoli.it

APERTO TUTTO L'ANNO



**Nel periodo invernale attrezzati per ciaspolate
ed uscite in motoslitte
Specialita' carne ai ferri e primi piatti
di produzione propria.**



C.A.I - Sezione di VICENZA


SOTTOSEZIONE DI NOVENTA VICENTINA

Calendario escursionistico previsto per l'anno 2025

12 Gennaio	Colli Berici - Sentiero Delle Fontane di Lonigo
26 Gennaio	Colli Berici - Castegnero - Apertura Anno Sociale
9 Febbraio	Colli Euganei - Monte della Madonna e Monte Grande
23 Febbraio	Altopiano di Asiago - Ciaspolata
16 Marzo	Prealpi Friulane - Anello Delle Moggesse
23 Marzo	Colli Asolani - Sentiero Delle due Rocche - Giornata dei Colli Veneti
30 Marzo	Lago di Garda - Sentiero Alpinistico dei Contabbandieri
5 Aprile	Colli Berici - manutenzione sentieri
13 Aprile	Alpi di Ledro - Anello Cima Mughera
21 Aprile	Pasquetta in Colle
27 Aprile	Lago D'iseo - Corna 30 Passi
4 Maggio	Colli Berici - Sentiero 54
Dal 5 al 12 Maggio	Isola di Creta - Trekking
18 Maggio	Monte Baldo - Sezionale con Vicenza e Camisano
25 Maggio	Ciclabili del Friuli - Ciclabile dell'Isonzo e Litoranea di Grado
25 Maggio	Dolomiti Feltrine - Ferrata Monte Coppolo
Dal 30 Maggio al 2 Giugno	Molise e Isole Tremiti - Trekking
15 Giugno	Monte Grappa - Cima Grappa
22 Giugno	Pale di San Martino - Ferrata della Vecia e Ferrata del Velo
29 Giugno	Dolomiti di Brenta - Lago di Tovel
5-6 Luglio	Dolomiti di Fassa - Passo San Pellegrino + Ferrata
26-27 Luglio	Dolomiti - Anello del Sassolungo
Agosto	Piemonte - Trekking Val di Susa
Dal 29 al 31 Agosto	Ciclabili del Veneto - Noventa - Bassano - Treviso - Noventa
30-31 Agosto	Dolomiti di Brenta - Bocchette Alte
7 Settembre	Alpi Atesine - Corno del Renon
14 Settembre	Alpe di Cermis - Ferrata Laghi Bombasel
21 Settembre	Dolomiti Friulane - Erto e Casso
5 Ottobre	Lessini Vicentini - Sentiero Braggion
19 Ottobre	Canale del Brenta - Cala' del Sasso
25 Ottobre	Colli Berici - Notturna San Vito di Brendola
9 Novembre	Lessini Veronesi - Sentiero dei Folignani
16 Novembre	Colli Euganei - Marronata
30 Novembre	Colline di Montecchio - Sentiero dei Castelli
14 Dicembre	Colli Berici - Sossano - Progetto CAI Acquasorgente
26 Dicembre	Escursione di Santo Stefano

CLUB ALPINO ITALIANO SEZIONE DI VICENZA SOTTOSEZIONE DI NOVENTA VICENTINA

Indirizzo: Viale dei Martiri, 28 - 36025 Noventa Vicentina, VI
 Indirizzo internet: <http://www.cainoventa.it> - e-mail: info@cainoventa.it



*dal 1868...
tutte e più buone!*



Zuccato - Via Dante, 2 36010 Chiuppano (VI) • www.zuccato.it



ADDICTED TO MOUNTAINS

Approfitta dello
sconto riservato a
tutti i membri del CAI.

Esibendo la SPORTLER Card e la tessera del CAI avrai diritto a uno sconto del 5% su tutti i prodotti del mondo montagna, ad eccezione di articoli già scontati e offerte set.

SPORTLER Vicenza
CC Le Piramidi
Torri di Quartesolo

SPORTLER
BEST IN THE ALPS

**Abbigliamento
Outdoor di Alta Qualità
Trekking
Montagna
Trail-run
Fitness
e per il Tuo Tempo Libero**

**Exito sala Stock
SPECIALE NEVE SKI**

**Tanti Nuovi Arrivi
a Prezzi Outlet**

**Domenica Sempre Aperto
Thiene via Gombe 21
tel.0445 65 77 27 avventura.it**

AVVENTURA

MERRELL
under
shield

Jack
Wolfskin

MEI

ICEPEAK
LUHTA

ziener

CMP

mello's
REDELK

DRYHEAT
BRIKO