

# LE PICCOLE DOLOMITI

Attività della Sezione di Vicenza  
del Club Alpino Italiano

2025 - 2026



**Club Alpino Italiano, Sezione Di Vicenza – APS**  
Contra' Porta S. Lucia, 95 - 36100 Vicenza  
Telefono in orario di segreteria: 0444 513012  
e-mail: [segreteria@caivicenza.it](mailto:segreteria@caivicenza.it) - [www.caivicenza.it](http://www.caivicenza.it)

# Oliunìd

oliunid.it

Shop online



**Negoziò specializzato  
in arrampicata,  
alpinismo e outdoor**

**Oliunìd Shop vicino a te: Vicenza, Padova, Verona**

Alberto Storti - "Buso se Buso" - Falesia di Barbarano - Foto di Andrea Bosco



# CAI VICENZA APS

## 2025 - 2026

Care socie, cari soci

Il programma della stagione 2025-26 organizzato dai nostri volontari per i soci e per la cittadinanza si pone come obiettivi la conoscenza e il rispetto dell'ambiente e l'adozione di buone pratiche per poterlo frequentare in ragionevole sicurezza e propone iniziative di carattere scientifico e culturale. Vengono infatti organizzate numerose serate culturali che trattano di sport, tecnica e cultura alpina, nonché è attiva in sezione la biblioteca.

Presentiamo il ricco calendario di escursioni invernali ed estive di varia difficoltà programmato dalla nostra Commissione Gite nei fine settimana e dal Gruppo dei Cercasentieri il mercoledì. Va evidenziata l'attività proposta dal gruppo giovani che incentiva la partecipazione dei soci della fascia di età tra i 18 e i 35 anni. Per quanto riguarda l'offerta formativa vengono descritti i corsi di vario livello organizzati dalle scuole e dai gruppi: escursionismo, alpinismo giovanile, speleologia, torrentismo, scialpinismo, alpinismo, arrampicata sportiva, preparazione fisica, la formazione all'uso BLS con l'uso del defibrillatore, l'attività di accompagnamento di Montagnaterapia. Proseguono le uscite del gruppo Rocciatori alcune delle quali sono dedicate all'accompagnamento di alpinisti neofiti e le attività del gruppo manutenzione sentieri.

Come di consueto riportiamo i programmi della sottosezione di Noventa e del Gruppo di Camisano.

Si coglie l'occasione di ringraziare tutti i volontari che si sono dedicati all'organizzazione dei numerosi eventi, tutti egregiamente riusciti, programmati per festeggiare due importantissime ricorrenze del 2025 ovvero il **150° anniversario della fondazione della nostra Sezione di Vicenza e il 100° anniversario della Scuola Alpinismo, Scialpinismo e Arrampicata Libera "Umberto Conforto"**

*Il Presidente a nome del Consiglio Direttivo  
Maurizio Dalla Libera*

### LE PICCOLE DOLOMITI

Periodico semestrale - N. 2 - Novembre 2025 - Sped. in a.p. - 70% - Vicenza Ferrovia - Contiene I.P.

Redazione: CAI sezione di Vicenza, Contra' Porta S. Lucia, 95 - 36100 Vicenza - tel. 0444 513012

Autorizzazione del Tribunale di Vicenza n. 113 del 20/10/1968

Stampa: Tipolitografia PAVAN snc - Vicenza - Tel. 0444 500159 - e-mail: pavantip@libero.it

Copertina: Il nuovo bivacco Meneghella - foto Ente Parco Nazionale dello Stelvio - Lombardia (ERSAF)

T R A T T O R I A



*al Fogolare*

*“venite a gustare  
la nostra cucina casalinga,  
con la pasta fatta in casa,  
le grigliate, la cacciagione,  
gli arrosti, il buon vino  
delle nostre terre...”*

di Lazzari Antonio

Monte San Lorenzo (Gambugliano)

Via Trieste, 6 • Tel. 0444 552227 • Cell. 334 3054461

## CARICHE SEZIONALI 2024-2027

### Consiglio Direttivo:

Presidente .....	Maurizio Dalla Libera
Vice Presidenti .....	Claudio Baccarin, Franco Pavan
Consiglieri .....	Davide Buson, Alessandra Colla, Luca Corradin, Emma Dal Pra, Danilo Franchini, Marilena Maistrello, Alberto Nicolin, Carlo Saccardo,
Segretaria del Consiglio .....	Emma Dal Pra
Delegati all'Assemblea Nazionale .....	Augusto Bertolotto, Ronald Armando Carpenter, Luca Corradin, Emma Dal Pra, Maurizio Dalla Libera, Chiara Sandri, Giovanni Vaccari

### Collegio dei revisori dei conti:

Presidente .....	Giuseppe Sperotti
Componenti .....	Adelida Pace, Valeria Silvana Rama supplenti: Mario Barilà, Giulia Golin

**Tesoriere** .....

Mary Balzarin

**L'ASSEMBLEA ORDINARIA DEI SOCI È CONVOCATA**

**MARTEDÌ 24 MARZO 2026 ALLE ORE 20.30**

*presso l'Istituto dei Padri Saveriani in Viale Trento, 119 - Vicenza*

**tp**

**IL COLORE  
DELLE TUE IDEE!**

- Stampati commerciali • Depliant pubblicitari •
- Piccola Editoria • Stampa Offset e Digitale •
- Etichette adesive • Poster e banner •

**Tipolitografia Pavan snc**

Via Corbetta, 33 - VICENZA - Tel. 0444 500159 - [info@tipolitografiapavan.com](mailto:info@tipolitografiapavan.com)  
[www.tipolitografiapavan.com](http://www.tipolitografiapavan.com)



## CLUB ALPINO ITALIANO, SEZIONE DI VICENZA APS

C.F.: 80017850241 - P.I.: 02471980249 - pec: vicenza@pec.cai.it

IBAN: IT 05 T 05018 11800 0000 1103 5524

Intestatario: Club Alpino Italiano CAI Sez. Vicenza

### ORARI DI APERTURA DELLA SEDE

Mercoledì 20:30-22:00 (chiusa in agosto e nelle festività)

### ORARI DI SEGRETERIA

Mercoledì 20:30-22:00 (chiusa il 24-31/12/25, 5-12-19/08/26 e nelle festività)

Venerdì dalle 16:00-18:00 dal 07 novembre a fine aprile (chiusa il 26/12/25, 02/01/26 e nelle festività)

### ORARI DELLA BIBLIOTECA

Mercoledì 20:30-22:00 (chiusa in agosto e nelle festività)

oppure su appuntamento telefonando al 335 7648583 o al 348 4533477.

QUOTE SOCIALI	RINNOVO	NUOVI SOCI
SOCIO ORDINARIO (dal 26° anno di nascita compreso)	Euro 55,00 *	Euro 63,00*
SOCIO ORDINARIO JUNIORES (dal 18° al 25° anno di nascita compreso)	Euro 27,00	Euro 35,00
SOCIO FAMILIARE (dal 26° anno di nascita compreso) (coabita ed è legato da vincoli familiari, anche di fatto, con un socio ordinario di riferimento)	Euro 29,00	Euro 37,00
SOCIO GIOVANE (fino al 17° anno di nascita compreso)	Euro 17,00	Euro 25,00
2° SOCIO GIOVANE (fino al 17° anno di nascita compreso) solo con socio ordinario di riferimento	Euro 9,00	Euro 17,00
Abbonamento annuale a "Le Alpi Venete"	Solo per soci Juniores Euro 5,00	
Invio bollini a casa	Euro 3,00	

(\*) comprensivo dell'abbonamento annuale a "Le Alpi Venete"

### TESSERAMENTO 2026

Il tesseramento può essere effettuato scegliendo fra le seguenti modalità:

- **in sede dal giorno 5 novembre** compilando l'apposito modulo (meglio se scaricato dal sito alla voce "sezione di Vicenza/segreteria/moduli di iscrizione" e compilato a casa) e pagando in contanti o con il POS (soluzione da preferire).
- **on line dal giorno 10 novembre** seguendo le istruzioni contenute nel sito alla voce "sezione di Vicenza/ segreteria/tesseramento/on-line"

## AVVERTENZE IMPORTANTI

- **I NUOVI SOCI** devono:
  - a) fornire una foto tessera con scritto sul retro cognome e nome
  - b) certificare il proprio indirizzo mail rispondendo alla comunicazione del CAI.
- **RITIRO TESSERE:** le tessere non ritirate, saranno conservate in segreteria per due anni dopodichè saranno cestinate. In caso di successiva richiesta verrà rilasciato un duplicato al costo di 5,00 € (es. una nuova tessera 2026 non ritirata verrà cestinata a dicembre 2027).
- **INVIO BOLLINI A CASA:** nel caso di mancata consegna da parte del servizio postale, non verrà effettuato un nuovo invio e il bollino sostitutivo potrà essere ritirato solo in segreteria.
- **RECUPERO ANZIANITÀ:** chi non ha rinnovato il bollino negli anni precedenti può iscriversi come “nuovo socio” e ripartire da zero o riscattare le annualità versando per ogni anno di mancato rinnovo:  
Soci Ordinari 11,00 € - Soci Familiari e Soci Ordinari Juniores 5,00 € - Soci Giovani 1,60 €
- **PIATTAFORMA MyCAI:** registrandosi alla piattaforma mycai sarà possibile verificare la propria situazione (tesseramento, assicurazioni, titoli) e modificare i dati personali (telefono, indirizzo, mail).  
Per registrarsi digitare nella barra di ricerca del browser: **<https://soci.cai.it>** e seguire le istruzioni.

Si raccomanda a tutti di rinnovare per tempo l'iscrizione entro il 31 marzo, altrimenti si perdono i benefici previsti, quali le coperture assicurative per tutti e le pubblicazioni “La Rivista del CAI”, “Le Alpi Venete”, “Le Piccole Dolomiti” per i soci ordinari.

*È possibile iscriversi anche dopo il 31 marzo fino al 31 ottobre senza alcuna penale, ma non si potranno ricevere le pubblicazioni arretrate.*



# **TOBALDINI**

TRATTAMENTI SUPERFICIALI DEI METALLI DAL 1950

**TOBALDINI S.p.A.**

Via Olmo S.R. 11, n° 64  
36077 Altavilla Vicentina (VI)  
Tel. 0444 - 34 91 77  
Fax: 0444 - 34 92 31  
web-site: [www.tobaldini.it](http://www.tobaldini.it)  
e-mail: [tobaldini@tobaldini.it](mailto:tobaldini@tobaldini.it)

## COPERTURE ASSICURATIVE 2026 PER I SOCI, COMPRESSE NEL BOLLINO

- **Polizza Infortuni, RC e tutela legale** esclusivamente quando si partecipa alle attività sociali.
- **Polizza Soccorso Alpino** anche quando si svolge attività personale.

### COPERTURE ASSICURATIVE A DOMANDA PER I SOCI

- a) **Raddoppio dei massimali della polizza infortuni**  
(Combinazione B) solo in attività sociale. Premio annuo 5,50 €
- b) **Polizza RC in attività personali** anche sulle piste da sci o attinenti all'alpinismo, all'escursionismo o comunque connesse alle finalità del CAI.  
Nella garanzia sono compresi anche i soci conviventi con il socio stipulante ed i figli minorenni soci anche se non conviventi. Premio annuo 12,50 €
- c) **Polizza infortuni in attività personale combinazione A** in contesti tipici della operatività del CAI (alpinismo, escursionismo, speleologia, scialpinismo, etc.) senza limiti di difficoltà e di territorio. Premio annuo 126,50 €
- d) **Polizza infortuni in attività personale combinazione B** (raddoppia i massimali previsti dalla combinazione A) in contesti tipici della operatività del CAI (alpinismo, escursionismo, speleologia, scialpinismo, etc.) senza limiti di difficoltà e di territorio. Premio annuo 253,00 €

N.B.: Le polizze b), c), d) operano per anno solare: dal 1° gennaio al 31 dicembre e sono attive dalle ore 24:00 del giorno di inserimento nella piattaforma nazionale.

### COPERTURE ASSICURATIVE PER I NON SOCI

Il NON SOCIO che partecipa alle attività sociali promozionali è obbligato, contestualmente all'iscrizione all'attività, a stipulare le polizze contro gli infortuni-RC e per il Soccorso Alpino.  
Premio giornaliero per infortunio-RC 8,50 €  
Premio giornaliero per Soccorso Alpino 4,50 €

**Informazioni dettagliate sono disponibili su:**

[www.cai.it/associazione-3/assicurazione/](http://www.cai.it/associazione-3/assicurazione/)



## CORSI PRE-SCIISTICA

Il corso di ginnastica presciistica è pensato per tutti i soci CAI che desiderano prepararsi in modo adeguato e migliorare la propria sicurezza nell'attività sciistica e nelle uscite in montagna.

Il programma di allenamento mira a sviluppare resistenza, tonicità e coordinazione muscolare. Non è richiesto un livello specifico di allenamento ed il corso è adatto a tutti.

Un'occasione per allenarsi, socializzare e vivere lo spirito del CAI anche nella stagione invernale.

L'attività è riservata esclusivamente ai soci CAI in regola con il tesseramento dell'anno in corso.

Le lezioni si svolgeranno presso la palestra dell'Istituto Bartolomeo Montagna – Cittadella degli Studi, via Baden Powell 20, Vicenza, dal 2 ottobre 2025 al 25 maggio 2026, nelle serate di lunedì e giovedì, con la possibilità di scegliere la frequenza di una o due volte a settimana.

Il corso è organizzato in due gruppi, tenuti dagli insegnanti Daniele Paganin e Massimo Bernardi, nei seguenti turni:

Primo turno: dalle 19:00 alle 20:00

Secondo turno: dalle 20:00 alle 21:00

Per ulteriori dettagli su iscrizioni e regolamento si invita a visitare il sito del CAI Vicenza:

<https://www.caivicenza.it/index.php/commissioni/ginnastica-presciistica>

Per informazioni, è possibile contattare i referenti del corso ai seguenti recapiti:

Indirizzo mail: [presciistica@caivicenza.it](mailto:presciistica@caivicenza.it)

Telefono: Pompea Colpo 3406098316; Sabrina Giaretta 3491603707; Valentina Puddu 3470169976



# SCUOLA SCI ALPINO

## 16° CORSO DI PERFEZIONAMENTO SCI DA DISCESA 9° CORSO PRINCIPIANTI

**LOCALITÀ:** Folgaria

**DATE:** 7, 14, 21 DICEMBRE 2025.

**ORARI:** 09-12 LEZIONI MATTINO; 13-15 LEZIONI POMERIGGIO

**COSTO E ASSICURAZIONI:** La quota di partecipazione è di € 210,00 per le tre domeniche di corso previste e comprende:

- la quota di iscrizione di € 10,00 per costi e servizi, non rimborsabile
- il corso di sci
- lo skipass giornaliero per tutte e tre le uscite

La partecipazione è riservata ai soli soci CAI.

Durante le lezioni tutti gli allievi sono coperti da assicurazione contro gli infortuni.

### INFORMAZIONI SUL CORSO

Il corso è articolato in 5 ore di lezione giornaliera per un totale di 15 ore, per gruppi composti al massimo da 7 allievi per maestro, in collaborazione con la Scuola di Sci Folgaria.

Al corso di perfezionamento saranno ammessi solo partecipanti in possesso di una discreta tecnica e confidenza con lo sci, dimostrata sciando su quasi tutte le piste e adattandosi ai diversi archi di curva. È possibile l'attivazione di un corso per principianti. Il corso sarà attivato al raggiungimento di 7 richieste.

## 50° CORSO SCI DA DISCESA PER RAGAZZI

**LOCALITÀ:** Folgaria

**DATE:** 7, 14, 21 DICEMBRE 2025.

**ORARI:** 09-12 LEZIONI MATTINO; 13-15 LEZIONI POMERIGGIO

**COSTO E ASSICURAZIONI:** La quota di partecipazione è di € 190,00 per i nati dopo il 30/04/2008 (meno di 16 anni) per le tre domeniche di corso previste e comprende:

- la quota di iscrizione di € 10,00 per costi e servizi, non rimborsabile
- il corso di sci
- lo skipass giornaliero per tutte e tre le uscite

La partecipazione è riservata ai soli soci CAI. Durante le lezioni tutti gli allievi sono coperti da assicurazione contro gli infortuni.

### INFORMAZIONI SUL CORSO

Il corso è articolato in 5 ore di lezione giornaliera per un totale di 15 ore. Tutti gli iscritti al corso, età minima 8 anni compiuti, saranno suddivisi in classi da 7/8 allievi per maestro, in collaborazione con la Scuola di Sci Folgaria. Il corso sarà attivo al raggiungimento di 7 richieste.

### MODALITÀ DI ISCRIZIONE AI CORSI ADULTI - RAGAZZI

Nei mercoledì 12, 19 e 26 novembre il referente del corso sarà in sede CAI dalle ore 21, per dare informazioni e ricevere iscrizioni. Per iscriversi al corso è necessario presentarsi in sede in una delle serate indicate e versare l'intera quota.

Il pagamento può essere effettuato:

- tramite POS disponibile in sede
- con bonifico bancario:  
Beneficiario: CAI – Sezione di Vicenza, Contra' Porta S. Lucia, 95, Vicenza  
Banca Etica, Via Quintino Sella, 85/a  
IBAN: IT05 T05 0181 1800 0000 1103 5524  
Causale: Corso sci discesa di "Cognome e nome"

La ricevuta del versamento dovrà essere consegnata in sede al responsabile del corso.

L'eventuale impossibilità a partecipare al corso dovrà essere comunicata entro mercoledì 26 novembre per avere il rimborso dell'intera quota. Gli skipass, consegnati all'inizio delle lezioni, restano di proprietà dell'allievo.

**Le lezioni si svolgeranno con qualsiasi condizione di tempo. Saranno annullate e rimborsate solo se la situazione meteorologica dovesse impedire l'apertura degli impianti, o per decisione della direzione della Scuola.**

**Per informazioni è opportuno telefonare in sede al mercoledì dalle 21 alle 22 oppure a Marco Andriollo al numero 334 3005195.**

La rete skiarea Alpe Cimbra ha deciso di continuare a proporre un significativo sconto riservato esclusivamente ai soci CAI, ski pass acquistabile esclusivamente tramite un webshop online [www.alpecimbra.it/skipassonline](http://www.alpecimbra.it/skipassonline) inserendo un codice sconto da richiedere al responsabile del corso Marco Andriollo 334 3005195. Un ulteriore sconto sarà applicato nei giorni 12 dicembre 2025, 9 gennaio 2026, 13 febbraio 2026 e 13 marzo 2026.

# PROPOSTE CULTURALI

SERATE DI SPORT, TECNICA E CULTURA ALPINA

## Gennaio 2026

**13 gennaio** - Gruppo Rocciatori Renato Casarotto

ore 21:00, Centro Civico di Via Turra 70

Manrico Dell'Agnola presenta la nuova guida Civetta Versante Sud.

**27 gennaio** - Commissione Cultura

Centro Civico di Via Turra 70

### TREKKING DEL KANCHENJUNGA - CAMPI BASE NORD E SUD

Nando Parisotto presenterà il trekking del Kanchejunga effettuato tra ottobre e novembre 2024 insieme agli amici e amiche delle sezioni di Montecchio Maggiore e Noventa Vicentina.

22 giorni di camminate intorno alla terza montagna più alta del mondo (8586 mt. s.l.m.) raggiungendo i campi base nord (Pangpema) e sud (Yalung) attraverso il Sele Pass e altri innumerevoli valichi, il tutto circondati dagli incomparabili paesaggi della catena himalayana che fanno di questo trekking uno dei più belli e affascinanti del Nepal.

## Febbraio 2026

**10 febbraio 2026**

Commissione Bepi Peruffo con la collaborazione del Gruppo Giovani CAI Vicenza

ore 21:00, Centro Civico di Via Turra 70

### Una montagna di buone abitudini

Tavola rotonda in cui si approfondisce il tema dell'alimentazione in chiave di opportunità per la tutela dell'ambiente montano e, più in generale, del pianeta. Partecipano la prof.ssa Ilaria Pertot e il prof. Andrea Segrè, esperti di gestione ambientale, produzione alimentare e sostenibilità, la dott.ssa Natascia Dell'Agli, dietista, e Alessandro Marinello, rifugista. Modera Erica Ceola, socia della sezione CAI di Dueville.

**24 febbraio** - Commissione Peruffo

ore 21:00, Centro Civico di Via Turra 70

### Il tarassaco: virtù, ricette, curiosità

Con Antonino Sarzo, naturalista e scrittore, co-autore di "Taraxacos. Elogio di un'erba".

## Marzo 2026

**10 marzo** - Gruppo Rocciatori Renato Casarotto

ore 21:00, Centro Civico di Via Turra 70

### Serata in rosa

Anna Grego si racconta.

**17 marzo** - Gruppo Grotte G. Trevisiol  
ore 21:00, Sala Carega della sede

**Un'esplorazione internazionale. Oliero e i suoi sviluppi**

Alberto Cavedon, noto speleosub, racconta attraverso immagini e video le esplorazioni speleosubacquee all'interno delle Grotte di Oliero.

## Aprile 2026

**14 aprile** - Gruppo Grotte G. Trevisiol  
ore 21:00, Centro Civico di Via Turra 70

Il Gruppo Speleologico E.S.C.A. Padova Sotterranea presenta: "Il vuoto sotto la città e nel territorio circostante: un viaggio nello spazio e nella storia".

**21 aprile**

Gruppo Rocciatori Renato Casarotto  
21 aprile, ore 21:00, Centro Civico di Via Turra 70

**Incontro con Luigi Ciscato.**

## Maggio 2026

**5 maggio** - Gruppo Rocciatori Renato Casarotto  
5 maggio, ore 21:00, Centro Civico di Via Turra 70

**Serata su Renato Casarotto: ricordi degli Amici della Sezione.**

**12 maggio** - Commissione Peruffo  
ore 21:00, Sala Polifunzionale Patronato Leone XIII

**Proiezione del documentario "Sui sentieri" (Italia/2025/55')**

di Michele Trentini e Andrea Colbacchini, su un soggetto di Gianluca Cepollaro, una produzione di TSM-ADM Accademia della Montagna. Immagini, voci e suoni si intrecciano, raccontando diverse modalità di frequentare la montagna. Sui sentieri non siamo i soli. Saranno presenti i registi, intervistati da Paola Lugo.

**19 maggio** - Commissione Medica  
5 maggio, ore 21:00, Sede Circostrizione Via Turra 70, Vicenza

Dedichiamo una serata al Primo Soccorso, sottolineando quello che si può, ma anche quello che non si deve fare, quando si viene chiamati a soccorrere una persona in un ambiente particolare come quello montano.

## Giugno 2026

**9 giugno** - Gruppo Rocciatori Renato Casarotto  
Palestra di Gogna

**Serata in Gogna in ricordo di Renato Casarotto, con proiezione del film.**

**12 giugno** - Commissione Bepi Peruffo  
Centro Civico di Via Turra 70

**Alla scoperta della Val delle Fraselle**

Silvio Scandolaro presenta le caratteristiche di questa valle selvaggia, ricca di flora spontanea, uccelli, farfalle, mammiferi, che fa da confine tra la Lessinia orientale e il gruppo del Carega.

La serata sarà seguita da un'escursione in programma sabato 6 giugno.

## Settembre 2026

**15 settembre** - Gruppo Rocciatori Renato Casarotto

ore 21:00, Sala Carega della sede

Nicola De Benedetti e Maurizio Morbin raccontano la Storia dell'Alpinismo: gli anni 2000.

**22 settembre** - Commissione Bepi Peruffo

ore 21:00, Sala Carega della sede

**Gli habitat dei Colli Berici: Natura 2000 e non solo**

Stefano Tasinazzo presenta i numerosi habitat dei Colli Berici e i problemi legati alla loro conservazione.

**29 settembre** - Commissione sentieri

ore 21:00, Sala Carega della sede

**La manutenzione dei sentieri CAI**

Definizioni e numerazione dei sentieri, tipologie e caratteristiche della segnaletica, tecniche e attrezzature per i lavori di manutenzione, descrizione dei sentieri della sezione di Vicenza e compiti della Commissione sentieri.

## Dicembre 2026

**1 dicembre** - Scuola Conforto

ore 21:00, Centro Civico di Via Turra 70

**Aggiornamento neve e valanghe**

**16 dicembre** - Gruppo Rocciatori Renato Casarotto

ore 21:00, Sala Carega della sede

**Collettiva di vie**

**GRIGOLETTO  
GOMME**

VIA VICENZA, 2  
CAMISANO VICENTINO  
TEL. 0444 610241  
WWW.GRIGOLETTOGOMME.IT

**70°  
ANNIVERSARIO**

- VENDITA & ASSISTENZA PNEUMATICI
- CONVENZIONE PNEUMATICI FLOTTE NOLEGGI
- SANIFICAZIONE AUTO
- RICARICA CLIMA

## ENTRIAMO IN BIBLIOTECA...

La Biblioteca è aperta per la consultazione e i prestiti dei libri e delle riviste negli stessi orari della Segreteria:

- mercoledì 20,30 - 22
- venerdì 16 - 18 da novembre ad aprile.

In altri orari su appuntamento telefonando a Filippo Greselin (348 4533477), Piero Andrein (335 7648583), Lorena Bravo (349 4629447) o inviando una mail a [biblioteca@caivicenza.it](mailto:biblioteca@caivicenza.it)

Sono in vendita, a prezzo scontato per i soci, le carte topografiche edite dall'Associazione delle Sezioni Vicentine del CAI: Pasubio e Carega, Valdaistico e Altopiani trentini, Altopiano di Asiago, Canale del Brenta e Massiccio del Grappa. Sono inoltre disponibili per l'acquisto: la guida "Il sentiero naturalistico Alberto Gresele", un itinerario che si sviluppa nell'alta valle dell'Agno tra il Gruppo del Carega e il Sengio Alto, e la guida "Cammino Giuriolo. Sui passi del Capitano Toni. trekking di quattro giorni tra l'Altopiano di Asiago e le Piccole Dolomiti". La mappa dei 5 Sentieri Urbani, realizzata in occasione del 150° della Sezione con la collaborazione del Comune di Vicenza, è gratuita e si può trovare presso l'Ufficio Informazioni e Accoglienza Turistica - IAT del Comune.

Entro il 2026 dovrebbero essere completate le attività di catalogazione e inventariazione del fondo speleologico Gruppo Grotte G. Trevisiol e di catalogazione delle tesi di laurea presentate al VII concorso "Una montagna di tesi". Verranno acquistati nuovi libri, ricollocate le riviste e aggiornate le pagine della Biblioteca nel sito sezioneale.

È possibile verificare il contenuto del patrimonio librario, censito nel Catalogo Nazionale CAISIDoc, tramite l'apposita funzione nella pagina di ricerca:

The screenshot shows the website for the CAI Vicenza section's library. At the top, there is a navigation bar with the CAI logo and the text "Club Alpino Italiano Sez. di Vicenza - APS". Below this is a red navigation menu with links to "Sezione di Vicenza", "Sezioni e Gruppi", "Commissioni", "Cons", "Gite", "Stampa Sociale", and "Biblioteca". The main content area has a blue header with the CAI logo and the text "CAISIDoc - Sistema Documentario dei beni del Club Alpino Italiano". A search bar is present with the text "Ricerca nel catalogo" and a "Cerca" button. Below the search bar, there are links to "Biblioteca Nazionale", "BiblioCAI", and "Museumontagna - Area documentazione". At the bottom, there is a section titled "Biblioteca CAI Sezione di VICENZA" with a "Contatti" button and a small image of a bookshelf.

Si prevede di pubblicare online anche gli elenchi del materiale non catalogato per darne diffusione a tutti e di valutare possibili iniziative per valorizzare il materiale librario e archivistico, storico e non. Delle suddette attività, la messa in rete degli elenchi e le iniziative del Gruppo Biblioteca, verrà data notizia tramite la newsletter sezionale che viene inviata mensilmente ai soci.

Il patrimonio storico, per il quale è previsto un elenco esaustivo, può essere visionato solo su appuntamento telefonando a Lorena Bravo (349 4629447) o a Ronald A. Carpenter (348 5524420).

Siamo ancora nella fase di conoscenza del materiale archivistico e sono necessarie un'adeguata conservazione e una regolamentazione per l'accesso e la sua consultazione. Il lavoro da compiere nel 2026 sarà quello di completare l'inventario preparando un titolario e uno schedario. Si vogliono inoltre acquisire informazioni in merito alle varie possibilità di risolvere problematiche tipiche degli Archivi storici e trovare soluzioni. Verranno pubblicati nelle Piccole Dolomiti di primavera un articolo divulgativo sul patrimonio archivistico e un paio di documenti opportunamente contestualizzati. Sarà una sorta di angolo storico che si vorrebbe riproporre ogni anno.

Dovrebbe essere pubblicato infine nella Rivista del CAI un articolo a cura di Maria Giovanna Canzanella, Presidente delegata della Struttura Operativa Biblioteca nazionale e coordinatrice BiblioCAI, sul Libro di Vetta della Guglia Berti, un interessante reperto alpinistico presente in sede.

Come si può vedere, il lavoro in programma per il 2026 è ancora molto, per cui ci auguriamo che questo programma e gli articoli che usciranno nel numero di primavera delle Piccole Dolomiti suscitino interesse e siano di stimolo per qualche socio a entrare nel Gruppo di Lavoro della Biblioteca e dare così una mano preziosa.

# REGOLAMENTO GITE

## NORME GENERALI

Premesso che l'effettuazione di escursioni sociali rientra tra gli scopi del Club Alpino Italiano e che la Commissione gite pone in atto ogni precauzione per tutelare l'incolumità dei partecipanti, questi si riconoscono consapevoli dei rischi e dei pericoli insiti nell'attività alpinistica ed escursionistica ed esonerano quindi la Sezione del C.A.I. di Vicenza e il Direttore di Escursione da ogni responsabilità per danni a cose di loro proprietà o nella loro disponibilità che venissero a verificarsi nel corso delle escursioni sociali.

Qualora i trasferimenti avvengano con auto di proprietà di soci, la Sezione declina ogni responsabilità per eventuali incidenti che dovessero accadere durante i viaggi di trasferimento, intendendosi l'escursione iniziata ed ultimata nel momento stesso in cui ha rispettivamente inizio e termine il percorso a piedi. La partecipazione alle escursioni sociali comporta la conoscenza e l'accettazione del presente Regolamento da parte di chi si iscrive.

## ISCRIZIONI ALLE ESCURSIONI SOCIALI

1) Prima di richiedere la partecipazione ad una escursione, anche apparentemente facile, ciascuno rifletta sulla sua preparazione fisica e tecnica nonché sulla idoneità della propria attrezzatura; ciò dopo aver valutato con attenzione le prevedibili difficoltà sulla base del programma e delle altre informazioni disponibili.

2) L'iscrizione alle escursioni è subordinata al consenso del Direttore di Escursione secondo le modalità di cui al punto A1. delle Linee Guida. Le iscrizioni alle escursioni avvengono di norma nella sede sociale, nelle serate di apertura che le precedono, accompagnate dal pagamento della quota dovuta o dell'anticipo previsto. Per le escursioni di due o più giorni, a scelta del Direttore di Escursione le iscrizioni possono avvenire anche in tempi diversi: in tal caso le diverse modalità saranno indicate a margine della singola escursione nel programma ufficiale. Le iscrizioni ricevute in sede da persona delegata dal Direttore di Escursione saranno da questi vagliate in concorso con la Commissione Gite e con facoltà di non accoglimento.

È fatto obbligo ai partecipanti di informare i responsabili di ogni circostanza a loro nota che possa condizionare il regolare svolgimento dell'uscita (ad esempio: stato di salute, grado di allenamento, capacità tecniche e attrezzatura posseduta).

3) Il numero delle iscrizioni è subordinato alla capienza dell'autobus, alle particolari caratteristiche dell'escursione e del percorso stradale, alla capienza e alla disponibilità del rifugio.

4) **Nel caso in cui il partecipante rinunci o non si presenti all'uscita, come pure nel caso di cancellazione dell'uscita per cause di forza maggiore (ad es.: previsto maltempo, o assenza di neve), non è prevista la restituzione delle spese vive sostenute dalla Sezione** (a titolo non esaustivo: costi di segreteria, caparre per pernottamenti e viaggi, coperture kasko delle auto, spese per il momento conviviale, quote assicurative per i non soci). Sarà cura del partecipante attivarsi per ottenere eventuali rimborsi entro e non oltre trenta giorni dalla conclusione dell'uscita. È possibile la sostituzione, a cura del partecipante, con altro partecipante che il Direttore di Escursione consideri idoneo.

5) La partecipazione di minori è subordinata al consenso del Direttore di Escursione in funzione dell'età e della tipologia del percorso. I minori devono essere accompagnati dall'esercente la potestà genitoriale o altro maggiorenne con autorizzazione dello stesso.

6) Di norma, non è ammessa la partecipazione di animali alle uscite. Possibili deroghe possono essere decise dal Direttore di Escursione esclusivamente per escursioni classificate "T" (turistico) nel programma.

## COMPORTEMENTO DURANTE L'ESCURSIONE

1) Alla partenza è richiesta al partecipante la massima puntualità; i ritardatari non devono far conto su alcun tempo di attesa.

2) In caso di maltempo resta comunque obbligatoria la presentazione sul luogo di partenza; in tale sede il Direttore di Escursione potrà decidere per la eventuale sospensione o

per la scelta di un diverso itinerario.

3) I partecipanti devono sempre rimanere in gruppo, evitando di sopravanzare il Direttore di Escursione: uniformarsi alla sua andatura significa evitare lo sfaldamento della comitiva nonché i possibili errori di direzione di coloro che verrebbero a trovarsi in posizione troppo avanzata; significa inoltre poter usufruire tutti in via contemporanea delle soste concesse nonché evitare che taluno rimanga isolato con tutte le conseguenze del caso (smarrimento, infortunio, grave ritardo nella partenza). Non è consentita ai partecipanti una scelta di percorso diversa dal programma, se non decisa dal Direttore di Escursione.

4) Il Direttore di Escursione ha la facoltà di escludere in qualsiasi momento il/la partecipante la cui preparazione fisica e tecnica, l'attrezzatura individuale di sicurezza e/o il comportamento vengano riscontrati non adeguati o non conformi alle indicazioni del programma specifico dell'escursione, del REGOLAMENTO GITE e/o del capitolo EQUIPAGGIAMENTO PER LE GITE SOCIALI riportato nel "Programma Gite Estive". In caso di disobbedienza del/della partecipante alle esplicite disposizioni del Direttore di Escursione, il/la partecipante assumerà in proprio le conseguenze del suo comportamento, sollevando quindi il Direttore di Escursione e la Sezione da qualsiasi responsabilità civile e penale. In particolare, qualora si inoltri in modo autonomo lungo percorsi che non siano previsti dal Programma ufficiale, o intraprenda o prosegua l'escursione nonostante una eventuale esclusione, sarà considerato come un escursionista autonomo che procede sotto la propria responsabilità e a proprio rischio e pericolo.

5) I partecipanti devono sottostare ad ogni decisione del Direttore di Escursione, anche in qualsiasi modo modificativa del programma; eventuali dissensi o reclami dovranno essere rivolti in sede successiva solo al Consiglio Direttivo.

## **INDICAZIONI SPECIFICHE**

1) **NELLE ESCURSIONI CICLISTICHE** oltre alle prescrizioni di carattere generale valgono le seguenti indicazioni specifiche:

a) È vietato partecipare alle uscite con mezzi motorizzati, mentre sono consentite le biciclette a pedalata assistita, come regolate dall'art. 50 del Codice della Strada.

b) È fatto obbligo del rispetto da parte dei partecipanti di tutte le norme del Codice della Strada e del Regolamento dello stesso sia per le norme di circolazione che per la dotazione dei mezzi.

c) Per i minori è obbligatorio l'uso del casco protettivo, che è raccomandato per gli altri partecipanti. Nelle uscite con la Mountain Bike, l'uso del casco è obbligatorio per tutti.

d) Durante le uscite, i partecipanti: non devono attardarsi in coda né lasciare troppo spazio rispetto al ciclista che precede; devono fermarsi e ripartire secondo le istruzioni del Direttore; devono segnalare immediatamente a chi segue il cambio di direzione o l'intenzione di fermarsi; non devono invadere la carreggiata durante le soste; devono procedere in fila indiana e a distanza di sicurezza, prestando sempre attenzione al traffico motorizzato; devono vigilare sul proprio mezzo e sul bagaglio, dei quali è responsabile il singolo partecipante e non la Sezione in caso di smarrimento, danneggiamento o furto.

2) **NELLE ESCURSIONI IN AMBIENTE INNEVATO**, oltre alle prescrizioni di carattere generale, qualora gli itinerari delle escursioni con le racchette da neve si svolgano su o siano interessati da pendii soprastanti aventi inclinazione superiore ai 25°, è obbligatorio l'utilizzo di ARTVA, sonda e pala, salvo diverse prescrizioni da parte delle autorità competenti.

Per le uscite scialpinistiche o miste, la dotazione di sicurezza è sempre obbligatoria. Per le uscite in ghiacciaio, i partecipanti dovranno avere la dotazione completa di sicurezza da ghiacciaio.

*Approvato nella riunione del CDS del 7 novembre 2022*

# GITE SOCIALI ANNO 2026

Anche quest'anno il Programma delle Gite Sociali viene inserito con una descrizione sintetica delle uscite nel numero invernale del nostro bollettino "Le Piccole Dolomiti" che contiene tutte le numerose attività.

I programmi dettagliati delle escursioni, necessari per fornire una completa descrizione degli itinerari e delle difficoltà a chi intende iscriversi, saranno forniti dai capigita al momento dell'iscrizione.

Come sempre, dobbiamo ricordare che un programma predisposto con largo anticipo può richiedere degli aggiustamenti in corso d'opera, per cui ce ne scusiamo fin d'ora e rimandiamo alle integrazioni e variazioni che saranno pubblicate nella Newsletter.

Per la stagione invernale proponiamo le tradizionali uscite con le racchette da neve, su percorsi semplici: la stagione inizia con una uscita notturna il 3 gennaio sull'Altopiano dei Sette Comuni.

Per le modalità di iscrizione alle uscite scialpinistiche in giornata si rimanda al programma delle Escursioni invernali.

Per le uscite di due giorni, che prevedono un pernottamento e quindi una caparra, le iscrizioni continueranno a essere effettuate con il sistema tradizionale.

Continuano le attività del Gruppo Giovani, che rientrano a pieno titolo nelle uscite sezionali, mentre per il Gruppo I Cercasentieri si continuerà con la formula dei programmi bimestrali e le iscrizioni con Whatsapp.

Continuano le attività intersezionali, che però non sono ancora definite con i programmi dettagliati. Saranno comunicati con la Newsletter e la pubblicazione nel sito appena ci saranno inviati dagli organizzatori.

Il programma estivo si apre in primavera con l'escursione con mezzi pubblici sulle Colline Bresciane e con l'escursione sul sentiero Davide Pizzolato e continua poi con escursioni giornaliere in prossimità per iniziare a muovere le gambe dopo la pausa invernale.

Tra le gite estive segnaliamo il weekend con Malo nella zona del Bianco, il Sentiero attrezzato dei Fiori nella zona del Tonale, una tre giorni in Val Martello e un weekend assieme agli amici di Sospirolo.

Per quanto riguarda le proposte naturalistiche, storiche e culturali, la sezione ha aderito alla proposta di escursioni geologiche delle Sezioni Vicentine con un weekend sul Col Quaternà, una uscita in compagnia del botanico proposta dalla Commissione Naturalistica, l'uscita alla conoscenza delle Erbette commestibili sui Berici, il weekend sul Matajur tra Italia e Slovenia e una tappa del Cammino Retico Sud.

Come sempre, ci avvicineremo alla chiusura della stagione con la tradizionale Maronata preceduta dalle escursioni condotte dagli Accompagnatori della Scuola di Escursionismo "Gianni Pieropan".

Ricordiamo i nomi dei componenti della Commissione Gite: Orazio Azzolini, Ronald Armando Carpenter, Antonio Carollo, Simone Cazzaro, Emma Dal Pra, Mauro Parigi e Giovanni Vaccari, che ringraziamo per la loro disponibilità e che vi salutano augurando Buona montagna a tutti

*La Commissione Gite*



patagonia



# Max

SPORT

*enjoy nature!*

Photo by Sylvain-Mauroux on Unsplash



SCHIO Via Pasubio, 77

[maxsportstore.com](http://maxsportstore.com)

# ESCURSIONI INVERNALI

Sci Alpinismo - Snowboard Alpinismo - Racchette da neve

Abbiamo già segnalato nella Presentazione dei programmi le novità in merito alle uscite di Sci Alpinismo, vista l'imprevedibilità del meteo e dell'innevamento, mentre per le uscite con le racchette da neve le modalità di iscrizione rimangono quelle tradizionali.

Per le uscite sci alpinistiche in giornata verrà predisposto un elenco di gite ben conosciute di difficoltà MS/BS, tra cui verranno scelte le proposte inizialmente fissate per il sabato, ma che eventualmente potranno essere spostate alla domenica previa comunicazione al Consiglio. I capigita sono scelti da un elenco di soci esperti e per le iscrizioni si adotterà lo strumento del Gruppo Whatsapp, che conta una sessantina di soci ben conosciuti che potranno iscriversi alle uscite con questo mezzo. I nuovi partecipanti dovranno invece passare per la sede per una prima iscrizione per poi eventualmente entrare nel Gruppo.

Per le uscite di due giorni, che prevedono un pernottamento e quindi la raccolta una caparra, le iscrizioni saranno effettuate con il sistema tradizionale.

Proponiamo poi itinerari per gli escursionisti con le racchette, alcuni anche per partecipanti alle prime armi e altri con percorsi più impegnativi lungo itinerari che potranno essere quelli classici di difficoltà MS e praticati dagli sci alpinisti.

Per completare l'offerta, la sezione organizza due momenti di formazione con gli Istruttori della Scuola di Alpinismo, Scialpinismo e Arrampicata Libera "U. Conforto" sia a tema generale che sull'autosoccorso, con una serata il 2 dicembre 2025 su neve e valanghe e una a gennaio utilizzando gli ARTVa digitali.

Salvo diversa indicazione del capogita, come previsto dal Decreto Legislativo **per le uscite è obbligatoria la dotazione completa per l'autosoccorso in valanga (ARTVa, sonda e pala)**; a richiesta, per le gite sociali un numero limitato di ARTVa di nuova generazione potrà essere fornito dalla Commissione Gite. Eventuali dotazioni aggiuntive richieste (imbrago, ramponi, piccozza, attrezzatura da ghiacciaio) verranno indicate nei programmi specifici delle singole uscite.

Essendo l'attività strettamente legata all'andamento della stagione, gli itinerari indicati restano comunque di massima: una settimana prima dell'uscita verranno scelti eventualmente percorsi che garantiscano migliori condizioni di innevamento e di sicurezza. Le escursioni invernali in Altopiano sono previste con le racchette in presenza di neve. In caso contrario saranno sostituite con altre proposte o si farà una semplice camminata.

**Salvo diversa indicazione, le iscrizioni accompagnate dal pagamento della quota di iscrizione o dalla caparra saranno raccolte in sede nei due mercoledì precedenti l'uscita.**

**Per informazioni aggiornate, fare riferimento alla Newsletter mensile, scrivere a [segreteria@caivicenza.it](mailto:segreteria@caivicenza.it) o telefonare in sede nelle serate di raccolta iscrizioni.**

**EVENTUALI INDICAZIONI DI ATTREZZATURE INTEGRATIVE VERRANNO COMUNICATE ALL'ATTO DELL'APERTURA DELLE ISCRIZIONI**

**Sabato 3 gennaio - notturna**

*per racchette da neve*

## **ALTOPIANO DEI SETTE COMUNI**

Cod. GI2601

### **Puffele - Montagna Nova**

In caso di mancato innevamento, l'escursione sarà effettuata con le normali scarpe da trekking. Sono consigliati bastoncini, adeguato abbigliamento e bevande calde.

Difficoltà: EAI – F. Dislivello: 300 metri. Durata 3 ore. Lunghezza 8 Km.

Itinerario: Puffele, Rivon, Pozza delle Cavre, Montagna Nova di Dietro, Campaniletto, Montagna Nova Davanti, Val Lunga, Puffele.

Ritrovo: Trattoria Puffele ore 17:30

Capigita: O. Azzolini, C. Baccarin

A fine escursione, possibilità di cena al Puffele o alla Baita al Fungo

Iscrizioni in sede nei due mercoledì precedenti la gita o in considerazione della chiusura natalizia della sede telefonando a Orazio al 3334405979

**Dom. 11 gennaio - AGG.** *destinato a istruttori e capigita - aperto ai partecipanti alle gite*

## **ESERCITAZIONE DI AUTOSOCCORSO**

Cod. GI2602

### **IN VALANGA - Presso l'Albergo Fiorentini**

Organizzata in ambiente dagli Istruttori della Scuola di Alpinismo, Scialpinismo e Arrampicata Libera "U. Conforto"

**Sabato 17 gennaio**

*per sci alpinisti e snowboarder*

## **GITA PER SCI ALPINISTI E SNOWBOARDERS**

Cod. GI2603

Con mezzi propri. Obbligatoria la normale dotazione sciaipinistica con set di autosoccorso.

**Domenica 18 gennaio**

*GRUPPO GIOVANI - per racchette da neve*

## **ALTOPIANO DEI SETTE COMUNI**

Cod. GG2601

### **Semplice escursione ad anello alle pendici del monte Verena.**

Difficoltà: EAI facile/E

Dislivello: 500m; lunghezza: 12 km; durata: 5,5 ore

Partenza: ore 07:00 dal parcheggio del casello autostradale di Vicenza Est

Equipaggiamento: abbigliamento tecnico da media montagna invernale, bastoncini e racchette da neve/ramponcini

Responsabili di escursione: Davide Soccombi (3495080092), Veronica Trentin (3400040115). Aiuto: Daniele Oboe, Lorenzo Costa

Info ed iscrizioni: per i soci CAI tramite messaggio whatsapp agli organizzatori o in sede indicando: Nome - Cognome - Anno di nascita - Sezione CAI di appartenenza. Iscrizioni in sede nella serata di mercoledì 14 gennaio 2026.

Trasporto: mezzi propri con possibilità di attivare la polizza kasko per le auto intestate a soci

Costo 3 € più costo trasporto

**Sabato 24 e domenica 25 gennaio** per sci alpinisti e snowboarder

## ALTO ADIGE

Cod. GI2604

### **Weekend con itinerari di difficoltà MS/BS da definire in base alla situazione della neve**

Con mezzi propri. Obbligatoria la normale dotazione sciaipinistica con set di autosoccorso. Iscrizioni in sede nei due mercoledì precedenti la gita

**Sabato 31 gennaio**

per racchette da neve

### **GITA PER SCI ALPINISTI E SNOWBOARDERS**

Cod. GI2605

Con mezzi propri. Obbligatoria la normale dotazione sciaipinistica con set di autosoccorso.

**Sabato 7 febbraio**

per sci alpinisti e snowboarders

### **GITA PER SCI ALPINISTI E SNOWBOARDERS**

Cod. GI2606

Con mezzi propri. Obbligatoria la normale dotazione sciaipinistica con set di autosoccorso.

**Sabato 14 febbraio**

per sci alpinisti e snowboarders

### **GITA PER SCI ALPINISTI E SNOWBOARDERS**

Cod. GI2607

Con mezzi propri. Obbligatoria la normale dotazione sciaipinistica con set di autosoccorso.

**Domenica 15 febbraio**

per racchette da neve

## ALPAGO/CANSIGLIO

Cod. GI2608

### **Ciaspolata a Forcella Palantina**

*Escursione che si sviluppa all'interno della suggestiva faggeta innevata della foresta del Cansiglio. Da Malga Pian Grant dove parcheggeremo ci incamminiamo in direzione Malga Pian delle Lastre, giunti alla fine del bosco e in corrispondenza della Malga si incontra una sbarra da cui si seguono le indicazioni per il sentiero CAI 923. Si prosegue quindi nel bosco di faggi sino ad incontrare il bivio per Casera Palantina (segnavia C). Giunti alla Casera e condizioni permettendo proseguiremo verso Forcella Palantina (1778 m) da dove si gode di un panorama bellissimo su tutta la conca dell'Alpago. La discesa si farà a ritroso per il percorso dell'andata.*

Difficoltà: EAI-PD; dislivello: 600 m; 11km; durata: 6 ore

Partenza da Vicenza est alle ore 6.00 con mezzi propri. Pranzo al sacco.

Materiale: Scarpe da trekking, racchette da neve, vestiario adatto alla stagione, guscio antipioggia e antivento, guanti, berretto, bastoncini telescopici e un ricambio da tenere in auto. Acqua o un thermos di tè.

OBBLIGATORI: ARTVA PALA SONDA (se richiesti al momento dell'iscrizione. possono essere forniti dalla sezione)

Iscrizioni: mercoledì 4 e 11 febbraio in sede CAI Vicenza negli orari di apertura, accompagnati dal versamento della quota di 3 €, a cui sono da aggiungere il trasporto e l'attrezzatura richiesta.

Capogita: F. Bonollo e S. Cazzaro

Per informazioni scrivere a: [segreteria@caivicenza.it](mailto:segreteria@caivicenza.it)

**Sabato 21 e domenica 22 febbraio** *per sci alpinisti e snowboarders*

## **PREALPI BERGAMASCHE**

Cod. GI2609

### **Weekend con itinerari di difficoltà MS/BS da definire in base alla situazione della neve**

Con mezzi propri. Obbligatoria la normale dotazione sciaipinistica con set di autosoccorso. Iscrizioni in sede nei due mercoledì precedenti la gita

**Domenica 22 febbraio** *GRUPPO GIOVANI - per racchette da neve*

## **ALTOPIANO CIMBRO**

Cod. GG2602

### **Escursione al sentiero Cimbri dell'Immaginario e al forte Luserna.**

*Il Sentiero dell'Immaginario è un sentiero tematico che si sviluppa nei boschi e tra i pascoli di Luserna, lungo il suo tragitto s'incontrano diverse sculture in legno che rappresentano le antiche leggende cimbre.*

Difficoltà: EAI facile/E

Dislivello: 300 m; lunghezza: 9 km; durata: 4 ore

Partenza: ore 07:00 dal parcheggio del Supermercato Famila di Laghetto (VI)

Equipaggiamento: abbigliamento tecnico da media montagna invernale, bastoncini, racchette da neve/ramponcini

Responsabili di escursione: Alberto Billo (3458417099), Serena Frigo (3471687508). Aiuto: Lorenzo Costa, Davide Soccombi

Info ed iscrizioni: per i soci CAI tramite messaggio whatsapp agli organizzatori o in sede indicando: Nome - Cognome - Anno di nascita - Sezione CAI di appartenenza. Iscrizioni in sede nella serata di mercoledì 18 febbraio 2026.

Trasporto: mezzi propri con possibilità di attivare la polizza kasko per le auto intestate a soci CAI.

Costo: iscrizione 3 € + trasporto auto

**Sabato 28 febbraio** *per sci alpinisti e snowboarders*

## **GITA PER SCI ALPINISTI E SNOWBOARDERS**

Cod. GI2610

Con mezzi propri. Obbligatoria la normale dotazione sciaipinistica con set di autosoccorso.

**Domenica 1 marzo** *per racchette da neve*

## **MONTE GRAPPA**

Cod. GI2611

Itinerario da definire in funzione dell'innevamento. Con mezzi propri.

Capigita: G. Vaccari e C. Baccarin

**Sabato 7 e domenica 8 marzo** *per sci alpinisti e snowboarders*

## **FRIULI**

Cod. GI2612

### **Weekend con itinerari di difficoltà MS/BS da definire in base alla situazione della neve**

Con mezzi propri. Obbligatoria la normale dotazione sciaipinistica con set di autosoccorso.

**Domenica 8 marzo**

*per racchette da neve*

## **ALTOPIANO DEI SETTE COMUNI**

Cod. GI2613

### **Anello Passo Vezzena.**

Grado difficoltà: EAI – F. Dislivello: 350 metri. Durata: 5-6 ore. Lunghezza 10 Km

Itinerario: Albergo Vezzena, Forte Verle, Strada per malga Marcai di Sotto, Sorgente Marcadei, Malga Sassi, Chiesetta Santa Zita, Albergo Vezzena.

Con mezzi propri. Ritrovo: ore 7:30 nel piazzale del Supermercato Famila di Laghetto o alle 9:30 nel parcheggio vicino all'Albergo Vezzena.

Capigita: O. Azzolini, F. Fontana

Iscrizioni in sede nei due mercoledì precedenti la gita

**Sabato 14 marzo**

*per sci alpinisti e snowboarders*

## **GITA PER SCI ALPINISTI E SNOWBOARDERS**

Cod. GI2614

Con mezzi propri. Obbligatoria la normale dotazione sciaipinistica con set di autosoccorso.



**Sabato 21 e domenica 22 marzo** *per sci alpinisti e snowboarders*

## **DA DEFINIRE**

Cod. GI2615

### **Weekend con itinerari di difficoltà MS/BS da definire in base alla situazione della neve**

Con mezzi propri. Obbligatoria la normale dotazione sciaipinistica con set di autosoccorso. Iscrizioni in sede nei due mercoledì precedenti la gita.

**Sabato 28 marzo** *per sci alpinisti e snowboarders*

## **GITA PER SCI ALPINISTI E SNOWBOARDERS**

Cod. GI2616

Con mezzi propri. Obbligatoria la normale dotazione sciaipinistica con set di autosoccorso.

**Sab. 25 e dom. 26 aprile (da confermare)** *per sci alpinisti e snowboarders*

## **GRUPPO ORTLES CEVEDALE**

Cod. GI2617

### **Facciamo conoscenza col nuovo Bivacco Meneghello al Colle degli Orsi (3550 m)**

Partecipazione alla gita organizzata dal CAI Valfurva.

Il 25 viaggio all'Albergo Ghiacciaio dei Forni (2178 m) o al Rifugio Branca (2493 m). Con mezzi propri.


Il 26 Salita al Bivacco Meneghello.

Obbligatoria la normale dotazione scialpinistica col set di autosoccorso.

**OBLIGATORIA L'ATTREZZATURA COMPLETA DA GHIACCIAIO.**

Si ribadisce che le destinazioni e gli itinerari indicati restano comunque di massima. Soprattutto per le uscite per scialpinisti una settimana prima dell'uscita verranno scelti eventualmente percorsi diversi che garantiscano migliori condizioni di innevamento e di sicurezza per i partecipanti.

**EVENTUALI INDICAZIONI DI ATTREZZATURE INTEGRATIVE VERRANNO COMUNICATE ALL'ATTO DELL'APERTURA DELLE ISCRIZIONI**



*dal 1868...  
tutte e più buone!*



Zuccato - Via Dante, 2 36010 Chiuppano (VI) • [www.zuccato.it](http://www.zuccato.it)

# **CALZOLERIA DI PIERO**

**36100 VICENZA  
VIA DURANDO, 104 - Tel.: 348 1693385**

- **RISUOLATURA SCARPETTE  
DA ARRAMPICATA**

**CON SUOLE VIBRAM TIPO:**

**XS GRIP spessore mm. 4-5**

**XS GRIP 2**

**EDGE**

- **RISUOLATURA SCARPONI**

**CON SUOLE VIBRAM**

**ORARIO DI APERTURA**

**DAL MARTEDÌ AL VENERDÌ:**

**8.30 - 12.30 / 15.00 - 19.00**

**SABATO: 8.30 - 12.30**

# PROGRAMMA GITE ESTIVE

Le descrizioni delle varie escursioni saranno fornite ai partecipanti all'atto della raccolta delle iscrizioni.

**Salvo diversa indicazione nei programmi, le iscrizioni si raccolgono in sede nelle serate di apertura dei due mercoledì precedenti l'uscita.**

Per iscrizioni che richiedano un numero chiuso potranno essere adottate diverse modalità di iscrizione, compresa la precedenza ai soci della sezione di Vicenza.

Per informazioni e iscrizioni telefonare in sede nelle serate di raccolta delle iscrizioni allo 0444513012 o scrivere a [segreteria@caivicenza.it](mailto:segreteria@caivicenza.it) o contattare i nominativi indicati nel programma.

**MARZO domenica 15**

**GRUPPO GIOVANI Cod. GG2603**

## **PREALPI VICENTINE**

### **Escursione alle Croce dei Castiglieri**

*Interessante itinerario in una zona poco conosciuta delle prealpi vicentine sugli ultimi rilievi boscosi e ormai a quote collinari che dalla catena delle Tre Croci si allungano verso la Valle dell'Agno. La risalita della Val del Boia è un percorso suggestivo caratterizzato in buona parte dalla presenza di un lungo torrente ricco d'acqua, tra cascatelle, fontane e ponticelli.*

Difficoltà: E

Dislivello: 750m; lunghezza: 10 km; durata: 5 ore e 30 min.

Partenza: ore 07:00 dal parcheggio del Supermercato Famila di Laghetto (VI)

Equipaggiamento: abbigliamento tecnico da media montagna, bastoncini

Responsabili di escursione: Matteo Casarin 3493456632, Desi Barban 3400078641.

Aiuto: Davide Buson

Info ed iscrizioni: per i soci CAI tramite messaggio whatsapp agli organizzatori o in sede indicando: Nome - Cognome - Anno di nascita - Sezione CAI di appartenenza. Per i non soci esclusivamente in sede a Vicenza per l'attivazione della polizza assicurativa (13€). Iscrizioni in sede nella serata di mercoledì 11 marzo 2026.

Trasporto: mezzi propri con possibilità di attivare la polizza kasko per le auto intestate a soci CAI.

Costo: iscrizione 3€ + trasporto auto

**MARZO domenica 28**

**Cod. CG2601**

## **COLLINE BRESCIANE**

### **Parco delle Colline di Brescia - Monte Maddalena (874 m)**

*Si propone anche quest'anno un'escursione utilizzando i mezzi pubblici. La meta è il parco delle colline di Brescia, che comprende il territorio collinare adiacente alla città di Brescia ed ai comuni del suo hinterland. La collocazione di questa porzione di territorio in strettissima vicinanza e connessione con una delle aree maggiormente sviluppate e antropizzate d'Europa costituisce un elemento chiave per la lettura delle caratteristiche della zona.*

#### **PROGRAMMA**

**Ore 6:15** ritrovo in sede CAI porta Santa Lucia e partenza a piedi per stazione FS di Vicenza

**Ore 6:58** partenza con treno regionale per Brescia, arrivo ore 8.26

Dalla stazione di Brescia si raggiunge Sant'Eufemia con la metro e di qui si percorre il sentiero 901 fino al Monte Maddalena (874 m). Dalla cima tramite il sentiero 905 si scende fino a San Gottardo e quindi il 907 che scende in città.

Rientro a Vicenza con treno in serata.

#### **TRASPORTO IN TRENO**

Per informazioni logistiche, che saranno comunque disponibili nella newsletter, e iscrizioni scrivere a [segreteria@caivicenza.it](mailto:segreteria@caivicenza.it) o telefonare in sede nelle serate di iscrizione, che saranno i due mercoledì precedenti l'uscita.

Difficoltà: E dislivello: 750 metri durata: 5 ore

Capogita: D. Lupato

**SENTIERI URBANI DI VICENZA****Sentiero 99 del Monte Crocetta**

*L'itinerario proposto, in collaborazione con il Comune di Vicenza, fa parte della nuova rete di sentieri urbani progettata dallo stesso Comune per valorizzare la connessione tra città, collina e campagna e promuovere la conoscenza del territorio. In questo progetto rientra anche il Club Alpino Italiano, Sezione di Vicenza, che ha individuato e tracciato finora 5 percorsi da far conoscere annualmente alla cittadinanza. L'itinerario qui proposto, il sentiero n° 99, è una camminata fra campi, risorgive, vecchi eremi e il colle di Monte Crocetta. Un modo per riscoprire in compagnia angoli nascosti del nostro paesaggio a portata di mano.*

Difficoltà: T, durata 3 : dislivello 50 m

Direttore di escurs.: N. De Benedetti

Esperto: A. Carollo

**PROGRAMMA**

**08:45:** Ritrovo alla Chiesa di San Giuseppe in località Maddalene

**9:00:** Partenza della gita condotta da Accompagnatori e commentata da un esperto che parlerà del territorio circostante

**12:00:** Conclusione dell'anello

Note: Escursione gratuita rivolta a tutta la cittadinanza. Assicurazione non soci a carico del Comune di Vicenza

Iscrizioni: le iscrizioni si raccolgono lo stesso giorno della gita ed hanno carattere di gratuità

Per informazioni: tel. 0444513012 - segreteria@caivicenza.it

**ALTA VALDASTICO****Sentiero Davide Pizzolato**

*Per ricordare la prematura perdita del nostro Davide, tempo permettendo per correremo il sentiero a lui dedicato.*

Difficoltà EE.

Dislivello 1000 metri

Con mezzi propri. Partenza ore 07:00 dal parcheggio del Supermercato A&O di Laghetto.

Salita per sent. 605 e discesa per il sent. 611.

Capogita: F. Fontana

Per informazioni scrivere a segreteria@caivicenza.it

**COLLI BERICI****Escursione sul sentiero 81**

*Bellissima escursione ad anello, tra panorami, ambienti diversi e storia. Percorrendo il sentiero 81 dei Colli Berici immersi nella parte orientale dei monti Berici.*

Difficoltà: E

Dislivello: 400m; lunghezza: 11 km; durata: 4 ore

Partenza: ore 07:00 dal parcheggio del casello autostradale di Vicenza Est

Equipaggiamento: abbigliamento tecnico da media montagna, bastoncini

Responsabili di escursione: Lorenzo Costa (3318593124), Matteo Casarin (3493456632).

Aiuto: Davide Soccombi

Info ed iscrizioni: per i soci CAI tramite messaggio whatsapp agli organizzatori o in sede indicando: Nome - Cognome - Anno di nascita - Sezione CAI di appartenenza.

Per i non soci esclusivamente in sede a Vicenza per l'attivazione della polizza assicurativa (13€). Iscrizioni in sede nella serata di mercoledì 15 aprile 2026.

Trasporto: mezzi propri con possibilità di attivare la polizza kasko per le auto intestate a soci CAI.

Costo: iscrizione 3€ + trasporto auto

**GRUPPO DELLA PAGANELLA**

**Monte Gazza**

*Escursione sul Monte Gazza nel Gruppo della Paganella con vista sulla Valle dei Laghi e il lago di Garda.*

Difficoltà: E

Dislivello: 900m; lunghezza: 13 km; durata: 5.5 ore

Partenza: ore 06:30 dal parcheggio del supermercato Famila di Laghetto (VI)

Equipaggiamento: abbigliamento tecnico da media montagna, bastoncini

Responsabili di escursione: Davide Buson (3420437011), Veronica Trentin (3400040115).

Aiuto: Desi Barban

Info ed iscrizioni: per i soci CAI tramite messaggio whatsapp agli organizzatori o in sede indicando: Nome - Cognome - Anno di nascita - Sezione CAI di appartenenza.

Per i non soci esclusivamente in sede a Vicenza per l'attivazione della polizza assicurativa (13€). Iscrizioni in sede nella serata di mercoledì 22 aprile 2026.

Trasporto: mezzi propri con possibilità di attivare la polizza kasko per le auto intestate a soci CAI.

Costo: iscrizione 3€ + trasporto auto

**MAGGIO domenica 10**

**MONTE TOTOGA**

**DUE VIE FERRATE DIDATTICHE: SAN SILVESTRO e VAL DI SCALA**

*La ferrata di San Silvestro è nuova ed è stata inaugurata il 4 ottobre 2025. È installata sotto l'omonima e panoramica chiesetta che si raggiunge al termine del percorso. Una leggenda narra che la chiesetta di San Silvestro doveva essere costruita poco sopra le abitazioni di Masi di Imer, ma le pietre trasportate a mano nel luogo prescelto ogni notte sparivano e venivano ritrovate più in su a monte, sulla rupe soprastante. Si prese atto quindi che la "volontà del Santo" era di costruirla lì più in alto e venne quindi scelto questo posto per edificare la chiesa, a protezione della vallata sottostante. Sia questa, che la ferrata Val di Scala sono di moderna concezione, con numerosi infissi metallici, di modesta difficoltà e adatte anche ai principianti purché non soffrano di vertigini. Essendo itinerari didattici, lo staff di accompagnatori al seguito si presterà a dare qualche consiglio per migliorare i movimenti e le tecniche per affrontare più agilmente ed in sicurezza questo tipo di percorsi.*

Difficoltà: : EEA

Durata: Ferrata di San Silvestro: 4 ore

Ferrata di Val di Scala: 1 ora e 30 min.

Direttori di esc.: N. De Benedetti, P. Marchesini, B. Zannol

Dislivello: Ferrata di San Silvestro: 400 m circa

Ferrata di Val di Scala: 150 m circa

Cartografia: non disponibile per queste vie ferrate

Trasporto: mezzi propri

**PROGRAMMA**

**Via ferrata San Silvestro**

**7:00:** Partenza dal parcheggio di **Vicenza Est** con destinazione Valdastico, Pedemontana, Valsugana, Valle di Schener. Si parcheggia appena prima della rotatoria che porta alla galleria di Canal San Bovo

**09:00:** Partenza per la Palestra di Rocca di Imer e quindi per la via ferrata San Silvestro che porta all'omonima chiesetta con panorama sulle Pale di San Martino ed il Primiero

**13:00:** Conclusione dell'anello con l'arrivo alle auto

**13:30:** Trasferimento in auto di 10 minuti attraverso la galleria di Canal San Bovo e parcheggio nei pressi di una curva della strada che collega Canal San Bovo con Caoria

**Via ferrata Val di Scala**

**14:00:** Partenza per la ferrata Val di Scala

**15:30:** Arrivo alle auto e momento conviviale

**17:30:** Rientro previsto a Vicenza Ovest

Note: Pranzo a sacco  
Equipaggiamento: leggero da escursione in via ferrata  
Attrezzatura: Completa da ferrata, omologata  
Iscrizioni: le iscrizioni si raccolgono in sede nella serata di mercoledì 6 maggio  
Per informazioni: segreteria@caivicenza.it o 0444513012

## MAGGIO domenica 17

Cod. CG2605

### COLLI BERICI

#### **Alla scoperta delle erbe commestibili dei Colli Berici**

Difficoltà: E; dislivello: 300 metri; durata: 6 ore

*Continua l'appuntamento annuale con il nostro esperto di erbe commestibili Mariano. Oltre a camminare lungo un itinerario che non presenta alcuna difficoltà e quindi adatto a tutti, approfondiremo la conoscenza delle erbe spontanee che individueremo lungo il percorso e le degusteremo poi su invitanti frittatine durante lo spuntino di fine escursione presso l'azienda vinicola Piovene Porto Godi che già ci ha ospitato più volte.*

Mezzi propri. Partenza: ore 08:00 dal parcheggio del Parco Querini (lato via Rodolfi)

La quota di iscrizione di 3,00 € è da integrare in base al costo dello spuntino.

Capigita: R. Carpenter e E. Dal Pra. Esperto: Mariano Braggion

Iscrizioni in sede nei due mercoledì precedenti

Per informazioni scrivere a segreteria@caivicenza.it o telefonare in sede nelle serate di iscrizione

## MAGGIO sabato 23

GRUPPO GIOVANI Cod. GG2606

### ALPI FELTRINE

#### **Escursione al Lago della Stua e al rifugio Bruno Boz**

*Bellissima escursione ad anello nel Parco Nazionale delle Dolomiti Bellunesi attraverso le Vette Feltrine partendo dalla Val Canzoi.*

Difficoltà: EE

Dislivello: 1300 m; lunghezza: 18 km; durata: 8 ore

Partenza: ore 06:00 dal parcheggio del casello autostradale di Vicenza Est

Equipaggiamento: abbigliamento tecnico da media montagna, bastoncini. Previsto pranzo al sacco.

Responsabili di escursione: Antonio Piccolo (3332783386), Serena Frigo (3471687508).

Aiuto: Alberto Billo

Info ed iscrizioni: per i soci CAI tramite messaggio whatsapp agli organizzatori o in sede indicando: Nome - Cognome - Anno di nascita - Sezione CAI di appartenenza.

Iscrizioni in sede nella serata di mercoledì 20 maggio 2026.

Trasporto: mezzi propri con possibilità di attivare la polizza kasko per le auto intestate a soci CAI.

Costo: iscrizione 3€ + trasporto auto

**Note: Escursione impegnativa adatta a chi possiede passo sicuro e ottimo allenamento.**

## MAGGIO domenica 24

Cod. CG2606

### ALTOPIANO DEI SETTE COMUNI

#### **Assieme agli amici del Gruppo Territoriale di Camisano e della Sottosezione di Noventa**

#### **CON AUTOBUS**

Come sempre, avremo un numero limitato di posti nell'autobus di Camisano.

Informazioni sul programma e sulla logistica saranno fornite nella newsletter e nel sito.

Le iscrizioni dovranno essere effettuate in sede accompagnate dal versamento di un anticipo di 15,00€ entro mercoledì 14 maggio.

Per informazioni, mandare whatsapp a Ronald al 3485524420.

Referente per Vicenza: R. Carpenter

**GRUPPO DEL PASUBIO****Anello del Monte Bisorte**

*Il Monte Bisorte è una montagna situata nelle vicinanze del Passo della Borcola, al confine tra le province di Trento e Vicenza, nel gruppo montuoso del Pasubio. Questo percorso offre panorami mozzafiato sulla Val di Terragnolo e sul massiccio del Pasubio.*

Dal passo della Borcola saliamo in direzione malga Costa per il sentiero 147 per poi proseguire verso ovest per lo stesso sentiero fino località Sorgente, da qui risaliamo per il monte Bisorte tenendo alla nostra destra la val Gulva. Raggiunta la selletta tra il monte Bisorte e monte Buso si scende per la val Zuccaria per il sentiero 133 prima e 144 poi fino a raggiungere malga Bisorte e infine passo Lucco. Da qui con un ripido sentiero n 148 si raggiunge il passo della Borcola.

Difficoltà: EE dislivello: 1000 m distanza: 14 km durata: 6 ore

Partenza dal parcheggio del Famila di Laghetto alle ore 7.00.

Pranzo al sacco.

Materiale: Scarpe da trekking, vestiario adatto alla stagione e un ricambio, 1,5 litri di acqua.

Iscrizioni: mercoledì 20 e 27 maggio in sede CAI Vicenza negli orari di apertura, accompagnate dalla quota di partecipazione di 3 €

Capigita: S. Cazzaro e F. Bonollo.

Per informazioni scrivere a: cazzaro.simone@gmail.com

**I responsabili si riservano il diritto di non ammettere all'escursione quanti non dimostrassero di essere in possesso dei requisiti fisici, tecnici o di abbigliamento necessari.**

**Si ricorda che è facoltà dei direttori di escursione modificare il percorso anche durante l'escursione.**

**In caso di previsioni meteorologiche avverse l'escursione potrà subire modifiche o essere rinviata.**

**PICCOLE DOLOMITI****Gruppo del Carega: Sentiero delle Creste fino a Cima Tibet**

Difficoltà: EE

Dislivello: 1000m; lunghezza: 10 km; durata: 6 ore

Partenza: ore 06:00 dal parcheggio del casello autostradale di Montecchio Maggiore

Equipaggiamento: abbigliamento tecnico da media montagna, bastoncini

Responsabili di escursione: Federico Cavedon (3519908157), Davide Buson (3420437011)

Info ed iscrizioni: per i soci CAI tramite messaggio whatsapp agli organizzatori o in sede indicando: Nome - Cognome - Anno di nascita - Sezione CAI di appartenenza.

Iscrizioni in sede nella serata di mercoledì 3 giugno 2026.

Trasporto: mezzi propri con possibilità di attivare la polizza kasko per le auto intestate a soci CAI.

Costo: iscrizione 3€ + trasporto auto

**Note: Escursione impegnativa adatta a chi possiede passo sicuro e ottimo allenamento. Da valutare condizione neve ed apertura rifugio Fraccaroli per conferma della data.**

**COMMISSIONE INTERREGIONALE ESCURSIONISMO VFG****Coordinamento Seniores****ALTOPIANO DI TONEZZA****Raduno Triveneto dei Gruppi Seniores**

Come ogni anno è in programma il Raduno Triveneto dei Gruppi Seniores.

È una occasione per un incontro e uno scambio di opinioni con i colleghi delle altre sezioni di Veneto, Friuli-Venezia Giulia e Alto Adige. È anche l'occasione per scambi tra i tavoli di specialità culinarie preparate dai partecipanti.

Referente: R. Carpenter per il Coordinamento Seniores del VFG.

**Il programma è attualmente in fase di predisposizione da parte della Sezione organizzatrice di Montecchio Maggiore e sarà comunicato appena disponibile, assieme a informazioni logistiche, modalità di viaggio e orari.**

**GIUGNO sabato 13**

Cod. CG2609

**COMMISSIONE NATURALISTICA B. PERUFFO  
IN OCCASIONE DELLA GIORNATA EUROPEA DEI PARCHI 2026  
NEL PARCO NATURALE REGIONALE DELLA LESSINIA**

**VAL DELLE FRASELLE**

**Alla scoperta della natura con il fotografo e naturalista Silvio Scandolara**

*L'escursione si svolgerà in Val della Fraselle. Si tratta di una valle isolata che fa da confine fra la Lessinia Orientale e il Gruppo del Carega. Dall'abitato di Giazza si sale fino al passo della Scagina poco sotto Malga Fraselle di Sotto. Si tratta di una Valle "selvaggia" ricca di flora spontanea, uccelli, farfalle e mammiferi. Durante l'escursione ci sono alcuni guadi da attraversare, pertanto è consigliabile avere al seguito i bastoncini. Ritorno ad anello lungo una strada forestale chiusa al traffico. Difficoltà E, dislivello 700 metri, durata 5 ore con le soste.*

Partenza con mezzi propri ore 07:15 dal casello di Vicenza Ovest.

Ritrovo con l'esperto alle 08:45/09:00 al parcheggio a monte del paese di Giazza.

Capogita: Commissione Naturalistica B. Peruffo

Iscrizioni: mercoledì 3 e 10 giugno

Per informazioni e iscrizioni contattare Claudio 3482235714

**GIUGNO domenica 21**

Cod. CG2610

**GITA ANNUALE DELLE ASSOCIAZIONI ALPINISTICHE VICENTINE  
PALE DI SAN MARTINO**

L'Associazione NeveRoccia propone tre itinerari di diversa durata.

SI TRATTA COMUNQUE DI UN PROGRAMMA DI MASSIMA, DA VERIFICARE PER LA FATTIBILITÀ SECONDO I TEMPI PREVISTI

**COMITIVA A:** Traversata da Malga Rolle al Lago di Calaita con salita a Cima Colbricon di difficoltà EE: Dislivello 1100 metri, 7 ore ca.

**COMITIVA B:** Traversata da Malga Rolle al Lago di Calaita. Difficoltà E, dislivello 600 metri, durata 6 ore ca.

**COMITIVA C:** Escursione da Malga Rolle ai Laghetti di Colbricon. Traversata in autobus dal Laghetti a Calaita.

Nel primo pomeriggio momento conviviale a comitive riunite nei pressi del Lago di Calaita. In caso di pioggia raduno presso una struttura coperta nei pressi degli impianti della Tognola.

Il momento conviviale sarà organizzato da NeveRoccia.

Con Autobus. Partenza dal parcheggio della Cittadella degli Studi in via Baden Powell. Iscrizioni in sede nelle serate dei tre mercoledì precedenti, accompagnate dalla quota prevista.

I posti a disposizione per ciascuna associazione sono limitati, ma potranno essere "conguagliati" con le altre associazioni.

Capigita: Le escursioni saranno condotte da NeveRoccia. Coordinamento per il CAI R. Carpenter

Iscrizioni in sede nei tre mercoledì precedenti l'uscita

Per informazioni scrivere a [segreteria@caivicenza.it](mailto:segreteria@caivicenza.it) o telefonare in sede nelle serate di iscrizione

**LUGLIO sabato 11 e domenica 12**

Cod. CG2611

**GRUPPO DEL MONTE BIANCO**

**Lungo la val Ferret.**

**Gita intersezionale con la sezione di Malo.**

*Traversata spettacolare con magnifica vista sul Massiccio del Monte Bianco. Sulla destra della val Ferret sfilano alcune delle più alte e maestose cime delle Alpi:*

*il Dente del Gigante, le Grandes Jorasses, l'Aiguille de Triolet e il Mont Dolent.*

Primo giorno:

*Dal borgo di Saint-Rhémy-en-Bosses si sale all'abitato di Laval attraversando gli abitati di Couchepache e di Mottes, fino a giungere all'alpeggio Devies. Poco oltre si imbecca il sentiero che si innalza attraverso i pascoli, sino all'alpeggio Merdeux Inferiore. Da qui si percorre un breve tratto fino agli alpeggi di Côtes, e Moindaz. Si risalgono quindi gli ampi pascoli fino a raggiungere, l'alpeggio Tsa de Merdeux e poi il pianoro del lac Merdeux, dove è situato il rifugio Frassati.*

Secondo giorno:

*Dal pianoro del lac Merdeux il percorso si alza fino ad una cresta rocciosa molto frastagliata. Si percorre una diagonale che conduce sul colle Malatrà (2925 m), per poi scendere e raggiungere gli alpeggi Giué Superiore e Malatrà Superiore. Attraverso l'alpeggio Malatrà Inferiore arriviamo quindi al rifugio Walter Bonatti. Da qui il tracciato scende, attraversa gli alpeggi Sécheron e Arminaz Inferiore. Continua fino all'alpeggio Leuchey Superiore e da qui, fino al rifugio Giorgio Bertone. Scendiamo nel fitto bosco, per sbucare più sotto su una strada sterrata. In fine attraversando l'abitato di Villair Superiore si entra a Courmayeur.*

### **PROGRAMMA DELL'ESCURSIONE**

**Sabato 11:** partenza ore 05:15 da Vicenza Ovest con autobus. Sosta lungo il percorso. Salita al rifugio Frassati dove si pernotta.

**Domenica 12:** dal rifugio Frassati a Courmayeur attraverso il colle Malatrà.

Arrivo previsto a Vicenza ore 22:00

Difficoltà: Escursionisti Esperti EE. Durata: sabato 4 ore. Domenica 8 ore. Dislivello: sabato +905 m, domenica +550 m, - 1903m.

Cartografia: 4LAND - Monte Bianco Val Ferret - Val Veny 1:25000

Trasporto: autobus.

Direttori di escursione: C. Baccarin e P. Marchesini. Per Malo W. Mattiello

Note: Il percorso impegnativo e lungo richiede tecnica, esperienza d'alta montagna e ottima preparazione fisica. Pertanto i partecipanti saranno accettati di persona dai direttori d'escursione.

Equipaggiamento: abbigliamento d'alta montagna, guanti, berretto, sacco lenzuolo elampada frontale per il pernottamento in rifugio, inoltre tessera CAI.

Iscrizioni: per l'esigenza di prenotare il rifugio, le iscrizioni saranno raccolte in sede accompagnate da una caparra di 60,00€ nelle serate di mercoledì 13, 20 e 27 maggio 2026.

Per informazioni: Tel. 0444 513012 - segreteria@caivicenza.it, o 3482235714

**LUGLIO da sabato 11 a sabato 18**

**Cod. CG2612**

### **MONTAGNE DI RIAÑO (Spagna)**

#### **20° GEMELLAGGIO CON LA SEZIONE DEL DAV DI PFORZHEIM E CON IL GRUPPO GOI-ZALE DI GERNIKA**

Difficoltà E/EE

*Quest'anno l'organizzazione del Gemellaggio è degli amici di Gernika.*

*Il programma è ancora in fase di definizione, per cui le informazioni relative a date, itinerari, e costi saranno pubblicate nella Newsletter e nel sito appena disponibili.*

*Le date esatte per il gruppo Vicenza sono da verificare in base alla disponibilità di voli dall'Italia su Bilbao o Santander. Il soggiorno potrebbe essere prolungato in base alle giornate dei voli.*

Incontro in Gernika sabato 11 luglio.

**Domenica 12** partenza per la provincia di León per il paese di 400 abitanti di Boca de Huérgano a quota 1112 metri, a 8 km da Riaño; soggiorno in un piacevole albergo. Sono stati fatti tre sopralluoghi e ci sono itinerari per un Gruppo A, uno B e anche qualche C per i giorni 13, 14, 15 e 16 luglio.

Ritorno a Gernika venerdì 17, con voli di ritorno sabato 18.

Spostamenti in autobus.

**Le iscrizioni apriranno con la pubblicazione nella Newsletter del programma dettagliato, che avverrà successivamente alla comunicazione da parte degli organizzatori del programma con i costi, i termini per l'iscrizione e i posti**

**a disposizione, che sono attualmente fissati nei consueti 15 per ciascun gruppo, salvo assenze di qualcuno degli altri gruppi che permettano un subentro e un allargamento del numero.**

**Per la partecipazione, verrà data la precedenza ai soci della sezione di Vicenza.**

Referente per Vicenza: R. Carpenter

Per informazioni scrivere a [segreteria@caivicenza.it](mailto:segreteria@caivicenza.it) o telefonare in sede nelle serate di iscrizione

## LUGLIO domenica 12

## GRUPPO GIOVANI Cod. GG2608

### **DOLOMITI BELLUNESI**

#### **Anello del Pelmo**

*Bellissima escursione ad anello attorno al Pelmo, uno dei massicci montuosi più conosciuti delle Dolomiti bellunesi.*

Difficoltà: EE

Dislivello: 900m; lunghezza: 13 km; durata: 7 ore

Partenza: ore 05:45 dal parcheggio del supermercato Famila di Laghetto (VI)

Equipaggiamento: abbigliamento tecnico da media montagna, bastoncini

Responsabili di escursione: Veronica Trentin (3400040115), Alberto Billo (3458417099).

Aiuto: Daniele Oboe

Info ed iscrizioni: per i soci CAI tramite messaggio whatsapp agli organizzatori o in sede indicando: Nome - Cognome - Anno di nascita - Sezione CAI di appartenenza.

Iscrizioni in sede nella serata di mercoledì 8 luglio 2026.

Trasporto: mezzi propri con possibilità di attivare la polizza kasko per le auto intestate a soci CAI.

Costo: iscrizione 3€ + trasporto auto

**Note: Escursione impegnativa adatta a chi possiede passo sicuro e ottimo allenamento. Da valutare condizione neve per conferma della data e dell'itinerario.**

## LUGLIO domenica 19

## Cod. CG2613

### **DOLOMITI AMPEZZANE**

#### **Lastoi de Formin (2657 m)**

*Escursione attorno alla Croda da Lago che inizia dal Ponte di Ru Curto, sulla strada del Passo Giau, passando per Forcella de Formin, digressione alla vetta dei Lastoi de Formin, Forcella Ambrizzola, Rifugio Palmieri e chiusura dell'anello ritorno al punto di partenza.*

*Percorso in un ambiente vario e suggestivo, con un vastissimo panorama a 360° che si ammira dalla cima.*

Mezzi propri. Partenza dal parcheggio del supermercato Famila di Laghetto, ore 6.00

Iscrizioni in sede nelle serate dell'8 e 15 luglio, accompagnate dalla quota di 3,00 €

Capogita: M. Parigi

Difficoltà: EE; dislivello: 1100 metri; durata: 7 ore

Per informazioni scrivere a [segreteria@caivicenza.it](mailto:segreteria@caivicenza.it) o telefonare in sede nelle serate di iscrizione

Capogita: M. Parigi

## LUGLIO domenica 26

## GRUPPO GIOVANI Cod. GG2609

### **LAGORAI**

#### **Monte Croce (2490 m)**

*Bellissimo giro ad anello in Val Calamento, nella cima più importante del Lagorai centro-occidentale, con ascensione al panoramico Monte Croce.*

Difficoltà: EE

Dislivello: 1200m; lunghezza: 18 km; durata: 7 ore

Partenza: ore 6:15 al parcheggio del supermercato Famila a Laghetto (VI)

Equipaggiamento: abbigliamento tecnico da media montagna, bastoncini. Previsto pranzo al sacco.

Responsabili di escursione: Desi Barban (340 0078641), Alberto Billo (3458417099).  
Aiuto: Antonio Piccolo.

Info ed iscrizioni: per i soci CAI tramite messaggio whatsapp agli organizzatori o in sede indicando: Nome - Cognome - Anno di nascita - Sezione CAI di appartenenza. Iscrizioni in sede nella serata di mercoledì 22 luglio 2026.

Trasporto: mezzi propri con possibilità di attivare la polizza kasko per le auto intestate a soci CAI.

Costo: iscrizione 3€ + trasporto auto

**Note: Escursione impegnativa adatta a chi possiede passo sicuro e ottimo allenamento.**

## AGOSTO sabato 1 e domenica 2 GRUPPO GIOVANI Cod. GG2610

### MASSICCIO DEL PASUBIO

#### Escursione al rifugio Lancia e al Pasubio

*Itinerario ricco di storia e panorami spettacolari, che ci condurrà fino alla vetta del Monte Corno Battisti, luogo simbolo della Prima Guerra Mondiale. Il percorso continuerà fino al Rifugio Vincenzo Lancia dove pernoveremo. Il giorno seguente il nostro itinerario continuerà portandoci alla scoperta della Zona Sacra e, transitando dai Denti Austriaco e Italiano, toccherà il punto cruciale conteso tra Italiani e Austriaci durante la Prima Guerra Mondiale.*

Difficoltà: EE

1° giorno Dislivello: +900 m; lunghezza: 13 km; durata: 5,5 ore

2° giorno Dislivello: +650 m e -1350 m; lunghezza: 23 km; durata: 8 ore

Partenza: ore 07:00 dal parcheggio del casello autostradale di Vicenza Est

Equipaggiamento: abbigliamento tecnico da media montagna, bastoncini, sacco lenzuolo. Previsto pranzo al sacco.

Responsabili di escursione: Alberto Billo (3458417099), Veronica Trentin (3400040115).

Aiuto: Davide Soccombi

Info ed iscrizioni: per i soci CAI tramite messaggio whatsapp agli organizzatori o in sede indicando: Nome - Cognome - Anno di nascita - Sezione CAI di appartenenza. Per l'esigenza di prenotare il rifugio, le iscrizioni saranno raccolte in sede nella serata di mercoledì 18 marzo 2026 accompagnate da una caparra di 20€.

Trasporto: mezzi propri con possibilità di attivare la polizza kasko per le auto intestate a soci CAI.

Costo: iscrizione 5€ + trasporto auto + costo rifugio con mezza pensione presso rifugio Lancia.

**Note: Escursione impegnativa adatta a chi possiede passo sicuro e ottimo allenamento.**

## AGOSTO sabato 29 e domenica 30

Cod. CG2614

### GRUPPO DELL'ADAMELLO

#### Sentiero dei Fiori e Cima Presena

*Escursione di due giorni con scenari mozzafiato immersi in un contesto paesaggistico ricco di rimandi storici. Il Sentiero dei fiori si sviluppa interamente attorno ai 3000 metri di quota sulle impervie creste tra il Castellaccio e il Pisgana, circondati dalle numerose vette e nevai che caratterizzano i ghiacciai dell'Adamello e dell'Ortles Cevedale. Il percorso attrezzato ricalca la via di arroccamento che gli Alpini utilizzarono durante la Prima guerra mondiale per collegare le postazioni installate in cresta tutt'oggi parzialmente visibili. La denominazione "Sentiero dei Fiori" non deve trarre in inganno in quanto si tratta di una via d'alta montagna sviluppata alla quota media di 3000 metri da affrontare con adeguata attrezzatura e buona preparazione fisica.*

Difficoltà EEA;

1° giorno: dislivello +570 m; durata 7 ore; difficoltà EEA-D

2° giorno: dislivello +700 m; durata 7 ore; difficoltà EE

Pernottamento al rifugio Città di Trento al Mandrone

Equipaggiamento: da escursione di alta montagna, obbligatorio caschetto, imbrago, set da ferrata omologato (EAS), lampada frontale e sacco lenzuolo per pernottamento

in rifugio, tessera CAI.

Mezzi propri: Partenza ore 5:00 dal casello di Vicenza Ovest

Iscrizioni: Per l'esigenza di prenotare il rifugio, le iscrizioni saranno raccolte in sede accompagnate da una caparra di € 20,00 nelle serate di mercoledì 20 e 27 maggio 2026.

Per informazioni: Tel. 0444 513012 - segreteria@caivicenza.it

Capogita: F. Giancesello, F. Fontana

## AGOSTO sabato 29 e domenica 30 GRUPPO GIOVANI Cod. GG2611

### GRUPPO DI CIMA D'ASTA

#### Salita a Cima d'Asta

*Giro ad anello di due giorni per raggiungere la vetta di Cima d'Asta con pernottamento al rifugio Brentari.*

Difficoltà: EE

1° giorno Dislivello: +1100m; lunghezza: 10 km; durata: 5 ore

2° giorno Dislivello: +400m e -1400m; lunghezza: 12 km; durata: 6 ore

Partenza: ore 06:30 dal parcheggio supermercato Famila di Laghetto (VI)

Equipaggiamento: abbigliamento tecnico da media montagna, bastoncini, sacco lenzuolo. Previsto pranzo al sacco.

Responsabili di escursione: Daniele Oboe (347 3976375), Desi Barban (3400078641).

Aiuto: Federico Cavedon

Info ed iscrizioni: per i soci CAI tramite messaggio whatsapp agli organizzatori o in sede indicando: Nome - Cognome - Anno di nascita - Sezione CAI di appartenenza.

Per l'esigenza di prenotare il rifugio, le iscrizioni saranno raccolte in sede nella serata di mercoledì 15 aprile 2026 accompagnate da una caparra di 20€.

Trasporto: mezzi propri con possibilità di attivare la polizza kasko per le auto intestate a soci CAI.

Costo: iscrizione 5€ + trasporto auto + costo rifugio con mezza pensione presso rifugio Brentari.

**Note: Escursione impegnativa adatta a chi possiede passo sicuro e ottimo allenamento.**

## SETTEMBRE domenica 6 GRUPPO GIOVANI Cod. GG2612

### DOLOMITI DI ZOLDO

#### Escursione alla parete Nord-Ovest della Civetta e ai rifugi Tissi e Coldai

*Bellissima escursione ad anello nel gruppo delle Dolomiti di Zoldo dai Piani di Pezzè alla maestosa parete nord-ovest del Civetta con splendida vista sul lago di Alleghe e sulle cime Dolomitiche circostanti.*

Difficoltà: EE

Dislivello: 1200 m; lunghezza: 15 km; durata: 8 ore

Partenza: ore 5:30 al parcheggio del supermercato Famila di Laghetto (VI)

Equipaggiamento: abbigliamento tecnico da media montagna, bastoncini. Previsto pranzo al sacco.

Responsabili di escursione: Serena Frigo (3471687508), Antonio Piccolo (3332783386).

Aiuto: Davide Buson.

Info ed iscrizioni: per i soci CAI tramite messaggio whatsapp agli organizzatori o in sede indicando: Nome - Cognome - Anno di nascita - Sezione CAI di appartenenza.

Iscrizioni in sede nella serata di mercoledì 2 settembre 2026.

Trasporto: mezzi propri con possibilità di attivare la polizza kasko per le auto intestate a soci CAI.

Costo: iscrizione 3€ + trasporto auto

**Note: Escursione impegnativa adatta a chi possiede passo sicuro e ottimo allenamento.**

**SETTEMBRE da domenica 6 a martedì 8**

Cod. CG2615

**VAL MARTELLO**

Con mezzi propri. Soggiorno a 2060 metri in uno dei due hotel alla fine della strada che porta alla fine della valle.

**Domenica 6** – In caso di partenza mattino domenica nel pomeriggio breve anello di 2 ore con circa 150 m di dislivello a malga Livi e malga Peder.

**Lunedì 7** - rifugio Corsi 2265 m, rifugio Martello 2610 m ritorno ad anello salendo a cima Rossa di Martello 3033 m e discesa in hotel. Dislivello circa 1100 m durata 7/8 ore

**Martedì 8** - salita al passo del Madriccio 3123 m, da dove si potrà vedere l'alta valle di Solda con di fronte l'Ortles, Zebrù e Gran Zebrù. Dislivello 1100 m circa, 7/8 ore  
Capigita: G. Professione e G. Vaccari

Per informazioni scrivere a [segreteria@caivicenza.it](mailto:segreteria@caivicenza.it) o telefonare in sede nelle serate di iscrizione

**SETTEMBRE sabato 12 e domenica 13**

Cod. CG2616

**WEEKEND DI ESCURSIONI NATURALISTICHE NELLA ZONA DEL COMELICO.**

**Sabato 12:** All'interno del Programma di escursioni geologiche proposte dalle Sezioni Vicentine accompagnati da esperti in geologia, escursione interiezioneale con il CAI di Recoaro al **COL QUATERNÀ (2503 m)** accompagnati dall'esperto.

**Domenica 13:** Escursione in zona da definire.

Con mezzi propri e pernottamento in albergo

Informazioni sulle escursioni e logistiche saranno pubblicate nella newsletter e nel sito o saranno fornite contattando la referente Emma al 3462312693

Coordinamento: Commissione Peruffo

**SETTEMBRE sabato 19 e domenica 20**

Cod. CG2617

**PREALPI GIULIE****STORIA DI CONFINE: l'itinerario storico di Caporetto e l'anello del Monte Matajur**

*Caporetto, Kobarid in sloveno, rievoca nei libri di scuola una tragica battaglia combattuta sul fiume Isonzo durante la Prima Guerra Mondiale che portò alla più grave disfatta nella storia dell'esercito italiano. All'epoca la sconfitta portò conseguenze politiche, con le dimissioni del Governo, e militari, con l'avvicendamento del generale Luigi Cadorna con il generale Armando Diaz. La zona non è solo ricca di questi ricordi storici ma spazia da insediamenti che risalgono al mesolitico a quelli romani, fino ad arrivare all'epoca tardo-medievale. L'itinerario ci porterà a "scoprire" forre e cascate, immersi nella natura che lentamente conduce verso il cambio di veste e colori introducendo la nuova stagione. La domenica invece sarà dedicata ai vari panorami di vetta che il Matajur (1641 m) avrà da proporci da ogni suo versante. La breve visita della cittadina di Palmanova, la "città stellata", fortezza fondata dai veneziani nel 1593 a forma poligonale con 9 punte, concluderà in bellezza il weekend.*

Difficoltà: T/E : Dislivello: giorno 1 500 metri circa; giorno 2 500 metri circa

Direttori di esc.: N. De Benedetti – P. Marchesini

Cartografia: Carta Tabacco 041

Trasporto: mezzi propri

**PROGRAMMA****SABATO**

**07:30:** Partenza dal parcheggio di **Vicenza Est** con destinazione Caporetto in Slovenia. Sosta per strada.

**11:00:** Partenza per l'itinerario storico di Caporetto. Pranzo al sacco lungo il percorso

**16:00:** Ritorno a Caporetto

**17:00:** Arrivo in auto al Rifugio Pelizzo. Cena e pernottamento

**DOMENICA**

**07:30:** Sveglia e prima colazione

**08:30:** Partenza per l'anello del Monte Matajur

**12:00:** Pranzo

**13:00:** Rientro verso Vicenza e tappa a Palmanova: breve visita della cittadina

**19:00:** Arrivo previsto a Vicenza

Note: Disponibilità: 20 posti. Obbligatoria la carta d'identità valida per l'espatrio

Equipaggiamento: In base al meteo del periodo, considerando che l'altitudine massima raggiunge 1650 metri

Iscrizioni: Per organizzare al meglio il weekend le iscrizioni si raccolgono in sede nelle serate di mercoledì 2 e 9 settembre, accompagnate da una caparra di 50,00 €, da integrare a fine escursione in base alle spese auto e di pernottamento.

Per informazioni: segreteria@caivicenza.it o 0444513012

## SETTEMBRE da martedì 22 a domenica 27

### ABRUZZO

#### SETTIMANA NAZIONALE DELL'ESCURSIONISMO

*Quest'anno la Commissione Centrale per l'Escursionismo e il Cicloescursionismo organizza la Settimana Nazionale dell'Escursionismo in Abruzzo, con base a Sulmona.*

Tutte le informazioni riguardanti soggiorno, escursioni, attività collegate e iscrizioni saranno pubblicate quando saranno comunicate dall'organizzazione.

## SETTEMBRE sabato 26 GRUPPO GIOVANI

Cod. GG2613

### DOLOMITI DI BRENTA

#### Escursione a Cima Lasteri

*Escursione ad anello che permette di ammirare dall'alto il Lago di Molveno e regala un'escursione su una zona meno frequentato del gruppo delle Dolomiti di Brenta.*

Difficoltà: EE

Dislivello: 1400m; lunghezza: 17 km; durata: 7 ore

Partenza: ore 6:00 al parcheggio del supermercato Famila di Laghetto (VI)

Equipaggiamento: abbigliamento tecnico da media montagna, bastoncini. Previsto pranzo al sacco.

Responsabili di escursione: Alessandro Trevisan (3342827097), Desi Barban (3400078641) Aiuto: Federico Cavedon

Info ed iscrizioni: per i soci CAI tramite messaggio whatsapp agli organizzatori o in sede indicando: Nome - Cognome - Anno di nascita - Sezione CAI di appartenenza. Iscrizioni in sede nella serata di mercoledì 2 settembre 2026.

Trasporto: mezzi propri con possibilità di attivare la polizza kasko per le auto intestate a soci CAI.

Costo: iscrizione 3€ + trasporto auto

**Note: Escursione impegnativa adatta a chi possiede passo sicuro e ottimo allenamento.**

## SETTEMBRE domenica 27

Cod. CG2618

### LAGORAI

#### Cima dei Paradisi (2206 m)

Percorso: Refavaia, Cima Paradisi, Ospedaletti, Passo Paradisi. Refavaia.

Partenza dal parcheggio del Supermercato Famila di Laghetto ore 07:00 con mezzi propri.

Difficoltà E, dislivello 1200 metri ca., durata 6/7 ore

Capigita: A. Colla e E. Dal Pra

Iscrizioni in sede nei due mercoledì precedenti.

Per informazioni scrivere a segreteria@caivicenza.it o telefonare in sede nelle serate di iscrizione

**APPENNINO MARCHIGIANO**

**Tre giorni a Fonte Avellana nel Parco del Monte Catria**

**Incontro annuale con gli amici del CAI di Rieti**

**e dell'Alto Appennino Bolognese**

**IL PROGRAMMA PER LA GIORNATA DI VENERDÌ È DA DEFINIRE NEI DETTAGLI**

**VENERDÌ 02** – Incontro presso la diga del lago di Fiastra per escursione a Lame Rosse. Al rientro partenza in pullman per Fonte Avellana con brevi soste a San Vittore alle Chiuse ed al tempio del Valadier nella Grotta di Frasassi.

**SABATO 3 --Monte Catria (1701 m)**

**COMITIVA A:** da Fonte Avellana al Monte Catria. Lunghezza percorso 11 km con dislivello di 1100 m circa ).

**COMITIVA B:** due opzioni da valutare:

**Opzione 1:** anello di Giano - da Fonte Avellana (Sentiero italia CAI). Lunghezza 4 km circa con dislivello di 550 m.

**Opzione 2:** in autobus fino al Passo dell'Infilatoio e da qui fino alla vetta del monte Catria; ritorno al Passo dell'Infilatoio. Lunghezza 6 km dislivello 400 m circa )

**DOMENICA 4 Ottobre**

**COMITIVE A e B:** Partenza da Fonte Avellana per l'Abbazia di Sitria ( lunghezza 5 km 220 m di dislivello. Per la comitiva A rientro a piedi a Fonte Avellana ripercorrendo il sentiero dell'andata.

Per la comitiva B rientro in autobus.

**Ore 13:00** - Rituale convivio per il saluto di arrivarci al 2027 con comunicazione della località prevista.

Pernottamento presso il Monastero della Santa Croce di Fonte Avellana con trattamento di mezza pensione in camere singole, doppie e matrimoniali tutte con bagno privato. Il prezzo sarà di 55 € al giorno a persona per le multiple e di 60 € per le singole. Costo dell'autobus a seconda del numero dei partecipanti.

I posti a disposizione e il termine per le iscrizioni con versamento della caparra saranno comunicati appena disponibili.

Il viaggio verrà effettuato con autobus e a seconda della disponibilità i numeri potranno essere limitati dalla capienza dell'autobus.

Tutte le informazioni verranno pubblicate nel sito e nella Newsletter appena definiti gli itinerari a cura della Sezione di Rieti, in collaborazione con la sezione locale del CAI. Referenti per Vicenza: R. Carpenter e E. Dal Pra

**Intersezionale con il Gruppo CAI Giovani di Montecchio Maggiore**

**DOLOMITI FRIULANE**

**Sentiero della Galvana**

*Itinerario ad anello che ci condurrà alla scoperta della Val Zemola attraverso boschi, radure e canali fino a portarci al cospetto del Monte Duranno.*

Difficoltà: EE

Dislivello: 900m; lunghezza: 12 km; durata: 6,5 ore

Partenza: ore 6:00 al parcheggio del supermercato Famila di Laghetto (VI)

Equipaggiamento: abbigliamento tecnico da media montagna, bastoncini. Previsto pranzo al sacco.

Responsabili di escursione: Serena Frigo (3471687508), Federico Cavedon (3519908157)

Info ed iscrizioni: per i soci CAI tramite messaggio whatsapp agli organizzatori o in sede indicando: Nome - Cognome - Anno di nascita - Sezione CAI di appartenenza.

Iscrizioni in sede nella serata di mercoledì 2 settembre 2026.

Trasporto: mezzi propri con possibilità di attivare la polizza kasko per le auto intestate a soci CAI.

Costo: iscrizione 3€ + trasporto auto

**Note: Escursione impegnativa adatta a chi possiede passo sicuro e ottimo allenamento.**

**MONTI DEL SOLE**

**Bivacco U. e M. Valdo (1590 m)**

**Incontro annuale con gli amici di Sospirolo**

*Il bivacco Valdo appartiene dal 1971 alla nostra sezione, ma da qualche anno l'ispezione e la manutenzione sono affidate agli amici della Montagna Sospirolese che lo curano con passione.*

*Raggiungeremo il bivacco assieme agli amici di Sospirolo, che ogni anno effettuano una giornata di manutenzione. Dovremmo quindi poter evitare la salita che parte da località Soffia (450 m) e sale per ripida strada fino a Gena Alta (800 m). Da qui per sentiero, superando vari tratti esposti e alcuni passaggi attrezzati con scalette e cavo raggiungiamo il bivacco.*

Con mezzi propri.

Il programma del sabato è da definire, mentre la domenica si salirà al bivacco. Difficoltà EE

Il percorso per la lunghezza, il dislivello e alcune difficoltà è riservato a escursionisti esperti e ben allenati.

Capogita: G. Vaccari

Iscrizioni in sede nei due mercoledì precedenti, accompagnate dalla quota di 3,00€, quando verranno comunicate le informazioni logistiche.

**MARRONATA SOCIALE AL RIFUGIO SCHIO**

**Escursioni in attesa della cottura dei marroni**

*Grazie alla partecipazione dei gruppi e delle scuole sezionali il successo dell'iniziativa continua e conferma l'importanza di questo importante momento di ritrovo sociale.*

*Riproponiamo quindi la festa di chiusura dell'attività sociale estiva al Rifugio Città di Schio a Campogrosso, confidando come sempre nel bel tempo-*

*Come sempre, in attesa dei marroni, sono previste due escursioni in zona, una più semplice per la Comitato B e una più impegnativa per la Comitato A.*

Mezzi propri. Il programma del sabato è da definire.

Partenza escursioni della domenica da Campogrosso (davanti al Centro Polifunzionale G. Soldà):

**Comitiva A:** Salita al Cornetto o itinerario di pari difficoltà. Difficoltà EE. Partenza ore 08:00.

**Comitiva B:** Anello a bassa quota. Difficoltà E. Partenza ore 09:00.

Capigita: Accompagnatori della Scuola di Escursionismo "G. Pieropan".

Le iscrizioni per la domenica si raccolgono in sede nelle serate di ottobre, accompagnate dalla quota di partecipazione.

Per il sabato contattare G. Vaccari.

**Per i NON SOCI che intendono partecipare alle escursioni, è obbligatoria l'iscrizione entro venerdì 16 per l'attivazione della copertura assicurativa.**

**ALPI FELTRINE**

**Escursione al Col San Piero**

*Escursione sul Col San Piero, interessante punto panoramico verso le Pale di San Martino, sulla vallata che ospita il rifugio Boz con le malghe di Neva.*

Difficoltà: E

Dislivello: 900m; lunghezza: 15 km; durata: 6 ore

Partenza: ore 6:30 al parcheggio del supermercato Famila di Laghetto (VI)

Equipaggiamento: abbigliamento tecnico da media montagna, bastoncini. Previsto pranzo al sacco.

Responsabili di escursione: Davide Buson (3420437011), Lorenzo Costa (3318593124)

Aiuto: Desi Barban

Info ed iscrizioni: per i soci CAI tramite messaggio whatsapp agli organizzatori o in sede indicando: Nome - Cognome - Anno di nascita - Sezione CAI di appartenenza.

Per i non soci esclusivamente in sede a Vicenza per l'attivazione della polizza assicurativa (13€). Iscrizioni in sede nella serata di mercoledì 21 ottobre 2026.

Trasporto: mezzi propri con possibilità di attivare la polizza kasko per le auto intestate a soci CAI.

Costo: iscrizione 3€ + trasporto auto

## OTTOBRE domenica 25

Cod. CG2622

### PREALPI TREVIGIANE

#### Col de Moi (1358 m)

Difficoltà: E; dislivello: 950 metri; durata: 6 ore

*Con partenza da passo S. Boldo, con il facile anche se talvolta ripido sentiero n. 991 e passando per il suggestivo Bivacco dei Loff raggiungeremo Cima Vallon Scuro, forcella Foran ed infine il Col de Moi. Vastissimo il panorama circolare che si ammira dalla vetta. Nel percorso di rientro, sentiero n. 2, passeremo per il Bivacco Casera Costa Curta, eseguendo così un giro ad anello.*

Con mezzi propri. Partenza dal parcheggio del supermercato Famila di Laghetto, ore 7:00

Iscrizioni in sede nelle serate del 14 e 21 ottobre, accompagnate dalla quota di 3,00 € Capogita: M. Parigi

## NOVEMBRE domenica 8

Cod. CG2623

### PREALPI BELLUNESI

#### CAMMINO RETICO SOUTHERN

#### PER INIZIARE UN LUNGO VIAGGIO A PICCOLE TAPPE

“Sei stato davvero solo dove sei stato a piedi” (Goethe)

*Con questa filosofia nasce la proposta di non fare un'escursione tradizionale, ma un cammino insieme. Non sempre possiamo permetterci di affrontare tutte le tappe di un cammino consecutivamente. I motivi possono essere svariati: non ci si sente pronti per camminare soli, non si ha il tempo di fare più tappe contigue. Così, è nata l'idea di iniziare con un cammino vicino, ma che ci porta lontano, nel tempo dei Reti, sia pur stando nelle “nostre” terre.*

*Un percorso di quasi 70km con 2500m d+ che si può percorrere in più tappe (4 consigliate). Inoltre, è dislocato in una zona che si può frequentare anche nelle stagioni di transizione come autunno e primavera.*

*La prima tappa, Alano – Possagno, che consta di circa 17 km con un saliscendi sulle colline che dall'estremo sud della provincia di Belluno portano al territorio nella zona ovest della provincia di Treviso. Partendo da Alano si raggiunge malga Barbeghera e quindi il punto panoramico più alto del percorso sul Monte Palon, con le sue trincee. Da questo punto e fino alla chiesa di San Giorgio (visitabile nei fine settimana) si segue il sentiero CAI 212. Dalla chiesa, si raggiunge la strada che porta al centro del paese.*

Difficoltà E, dislivello 1100 metri, lunghezza 16,2 km, durata 6 ore circa.

**07:00:** Partenza dal parcheggio di Vicenza (Laghetto) con destinazione Possagno

**08:00:** Partenza da Possagno per Alano

**09:00:** Partenza per l'escursione da Alano di Piave

**16:00:** Arrivo a Possagno

**17:30:** Arrivo a Vicenza

Note: Pranzo a sacco

Equipaggiamento: Adeguato ad un'escursione autunnale

Attrezzatura: Per escursione

Iscrizioni: le iscrizioni si raccolgono in sede nelle serate di mercoledì 28.10 e 4.11

Per chi volesse è possibile acquistare le credenziali: credenziale singola con traccia GPS e PDF del cammino si possono avere ad un costo di 20€ (con eventuali sconti cumulativi). L'acquisto non è necessario, poiché siamo già in possesso di traccia GPS e descrizione del percorso.

Capogita: B. Zannol e R. Carpenter

Per informazioni scrivere a [segreteria@caivicenza.it](mailto:segreteria@caivicenza.it) o contattare Barbara al 3338152357 o Ronald al 3485524420 telefonare in sede nelle serate di iscrizione

**CANSIGLIO****Escursione ad anello**

*Semplice escursione ad anello sull'altopiano del Cansiglio.*

Difficoltà: E

Dislivello: 300m; lunghezza: 12 km; durata: 4 ore

Partenza: ore 7:00 al parcheggio del casello autostradale di Vicenza Est

Equipaggiamento: abbigliamento tecnico da media montagna, bastoncini, ramponcini.

Responsabili di escursione: Davide Soccombi (3495080092), Alessandro Trevisan (3342827097). Aiuto: Alberto Billo

Info ed iscrizioni: per i soci CAI tramite messaggio whatsapp agli organizzatori o in sede indicando: Nome - Cognome - Anno di nascita - Sezione CAI di appartenenza. Per i non soci esclusivamente in sede a Vicenza per l'attivazione della polizza assicurativa (13€). Iscrizioni in sede nella serata di mercoledì 4 novembre 2026.

Trasporto: mezzi propri con possibilità di attivare la polizza kasko per le auto intestate a soci CAI.

Costo: iscrizione 3€ + trasporto auto

**LAGORAI****Val Campelle, laghetti della Val d'Inferno e rifugio Caldenave**

*Suggestiva escursione ad anello in Lagorai passando per i laghetti dell'Inferno.*

Difficoltà: E

Dislivello: 800m; lunghezza: 10 km; durata: 4,5 ore

Partenza: ore 06:30 dal parcheggio del supermercato Famila di Laghetto (VI)

Equipaggiamento: abbigliamento tecnico da media montagna, bastoncini, ramponcini.

Responsabili di escursione: Daniele Oboe (347 3976375), Alessandro Trevisan (3342827097). Aiuto: Veronica Trentin

Info ed iscrizioni: per i soci CAI tramite messaggio whatsapp agli organizzatori o in sede indicando: Nome - Cognome - Anno di nascita - Sezione CAI di appartenenza. Per i non soci esclusivamente in sede a Vicenza per l'attivazione della polizza assicurativa (13€). Iscrizioni in sede nella serata di mercoledì 18 novembre 2026.

Trasporto: mezzi propri con possibilità di attivare la polizza kasko per le auto intestate a soci CAI.

Costo: iscrizione 3€ + trasporto auto

## I CERCASENTIERI

Il Gruppo de I Cercasentieri propone un tipo particolare di uscite che pur rientrando nelle attività della Commissione Escursionismo sono rivolte a soci che hanno disponibilità di tempo libero nei giorni feriali.

Le uscite si effettuano di norma ogni mercoledì e l'attività copre sia il periodo estivo che quello invernale, per cui ogni anno si effettuano una cinquantina di uscite che hanno la caratteristica di essere per la maggior parte con dislivelli contenuti e di svolgersi in prossimità.

Il programma delle uscite viene preparato ogni due mesi e presentato al Consiglio Direttivo per l'approvazione, per essere poi pubblicato nella Newsletter sezionale e nel sito della Sezione: [www.caivicenza.it](http://www.caivicenza.it)

Per le iscrizioni è stato creato un gruppo Whatsapp, a cui sono iscritti attualmente 125 soci, con cui viene presentata al lunedì l'uscita del mercoledì e in cui i soci interessati comunicano il loro interesse.

Chi è interessato a entrare nel gruppo deve contattare telefonicamente i referenti, che sono Antonio Carollo al 392 4096329 e Giovanni Vaccari al 340 3276275 per partecipare a una prima uscita di prova.

# Tabella Riassuntiva Gite CAI Vicenza

COD.	DATA	DESCRIZIONE	CAPIGITA	CLASSIF.
GI2601	03-gen	RACCHETTE notturna Puffele	Azzolini + Baccarin	EAI - F
GI2602	11-gen	Esercitazione ARTVa	Conforto	
GI2603	17-gen	SCIALP	Gruppo Scialpinismo	MS/BS
GG2601	18-gen	RACCHETTE Anello del Verena	GRUPPO GIOVANI	EAI-F
GI2604	24-25 gen	SCIALP Alto Adige	Gruppo Scialpinismo	MS/BS
GI2605	31-gen	SCIALP	Gruppo Scialpinismo	MS/BS
GI2606	07-feb	SCIALP	Gruppo Scialpinismo	MS/BS
GI2607	14-feb	SCIALP	Gruppo Scialpinismo	MS/BS
GI2608	15-feb	RACCHETTE Forcella Palantina	Bonollo - Cazzaro	EAI - PD
GI2609	21-22 feb	SCIALP Prealpi Bergamasche	Gruppo Scialpinismo	MS/BS
GG2602	22-feb	RACCHETTE Sent. Cimbro Immaginario	GRUPPO GIOVANI	EAI - F
GI2610	28-feb	SCIALP	Gruppo Scialpinismo	MS/BS
GI2611	01-mar	RACCHETTE Monte Grappa	Vaccari e Baccarin	EAI - F
GI2612	7-8 mar	SCIALP Friuli	Gruppo Scialpinismo	MS/BS
GI2613	08-mar	RACCHETTE Passo Vezzena	Azzolini e Fontana	EAI - F
GI2614	14-mar	SCIALP	Gruppo Scialpinismo	MS/BS
GG2603	15-mar	RECOARO - Croce dei Castiglieri	GRUPPO GIOVANI	E
GI2615	21-22 mar	SCIALP	Gruppo Scialpinismo	MS/BS
GI2616	28-mar	SCIALP	Gruppo Scialpinismo	MS/BS
CG2601	28-mar	COLLINE BRESCIANE in treno	Lupato	E
CG2602	11-apr	SENTIERO URBANO 99 Monte Crocetta	De Benedetti - Carollo	E
CG2603	12-apr	VALDASTICO Sentiero Davide Pizzolato	Fontana	E
GG2604	19-apr	COLLI BERICI sentiero 81	GRUPPO GIOVANI	E
GI2617	25 e 26 apr	SCIALP Bivacco Meneghello	Gruppo Scialpinismo	BSA
GG2605	26-apr	PAGANELLA Monte Gazza	GRUPPO GIOVANI	E
CG2604	10-mag	MONTE TOTOGA - FERRATE	De Benedetti, Marchesini, Zannol	EEA
CG2605	17-mag	COLLI BERICI Erbette (Cantina Piovene)	Carpenter - Dal Pra	T/E
GG2606	23-mag	VETTE FELTRINE Rifugio Boz	GRUPPO GIOVANI	EE
CG2606	24-mag	ALTOPIANO Intersez. Noventa e Camisano	Noventa (Carpenter)	E
CG2607	31-mag	PASUBIO Anello Monte Bisorte	Bonollo - Cazzaro	EE
GG2607	07-giu	CAREGA Sentiero delle Creste	GRUPPO GIOVANI	EE
CG2608	10-giu	Raduno Triveneto Seniores zona Tonezza	Montecchio (Carpenter)	E
CG2609	13-giu	LESSINIA Val Fraselle (Scandolara)	Commissione Peruffo	E
CG2610	21-giu	PALE 4 Società - da Malga Rolle	Neverocchia (Carpenter)	E/EE
CG2611	11 e 12 lug	Escursione con Malo (zona Bianco)	Baccarin e Marchesini	EE
CG2612	da 11 a 18 lug	SPAGNA - GEMELLAGGIO	Gernika (Carpenter)	E/EE
GG2608	12-lug	PELMO Anello da Forc. Staulanza	GRUPPO GIOVANI	EE
CG2613	19-lug	GR. CRODA DA LAGO Lastoi de Formin	Parigi	EE
GG2609	26-lug	LAGORAI - Monte Croce	GRUPPO GIOVANI	EE
GG2610	1 e 2 ago	PASUBIO - Rifugio Lancia, Denti	GRUPPO GIOVANI	EE
CG2614	29 e 30 ago	ADAMELLO - Sentiero dei Fiori da Mandrone	Fontana e Giansello	EEA
GG2611	29 e 30 ago	CIMA D'ASTA - Anello e vetta	GRUPPO GIOVANI	EE
GG2612	06-set	CIVETTA - Giro ad anello	GRUPPO GIOVANI	EE
CG2615	da 6 a 8 set	Val Martello	Professione - Vaccari	E/EE
CG2616	12 e 13 set	COMELICO - Col Quaternà (Prog. Geol. ONC)	Commissione Peruffo	E
CG2617	19 e 20 set	Matajur	De Benedetti	E
	da 22 a 27 set	Settimana Naz. Escursionismo Sulmona	CCEC	E
GG2613	26-set	DOLOMITI DI BRENTA - Cima Lasteri	GRUPPO GIOVANI	EE
CG2618	27-set	LAGORAI - Cima Paradisi	Dal Pra - Colla	E
CG2619	da 2 a 4 ott	Appennino Marchigiano con Rieti	Rieti (Carpenter)	E
GG2614	04-ott	DOL. FRIULANE - Sentiero della Galvana	GRUPPO GIOVANI	EE
CG2620	10 e 11 ott	MONTI DEL SOLE - Sospirolo e Bivacco Valdo	Vaccari	EE
CG2621	17 e 18 ott	PICCOLE DOLOMITI - Marronata	Vaccari. Scuola Pieropan	E/EE
GG2615	24-ott	VETTE FELTRINE - Col de San Piero	GRUPPO GIOVANI	E
CG2622	25-ott	PREALPI TREVIGIANE - Col dei Moi	Parigi	E
CG2623	08-nov	PREALPI BELLUNESI - Cammino Retico South	Zannol - Carpenter	E
GG2616	08-nov	CANSIGLIO - Escursione ad anello	GRUPPO GIOVANI	E
GG2617	22-nov	LAGORAI - Laghetti dell'inferno	GRUPPO GIOVANI	E

NOTE: 1. Le gite scialpinistiche saranno definite nei dettagli a ridosso delle uscite. 2. Per le Quattro Società la fattibilità delle proposte è da verificare sul terreno, 3. Il programma dettagliato del Gemellaggio è ancora da definire, mentre le date dipendono dai voli. 4. Il programma del primo giorno dell'incontro con Rieti resta da definire.



## *Storia di persone e territori*

LAVORIAMO OGNI GIORNO CON PASSIONE,  
RISPETTANDO LA NATURA,  
PER PRODURRE VINI DI QUALITÀ  
E REGALARTI EMOZIONI DA GUSTARE.

Scopri le nostre collezioni su  
[www.vitevis.com](http://www.vitevis.com)  
o vieni a trovarci nei wine shop di

GAMBELLARA (VI) VIA G. MAZZINI 2, 0444.491360  
MONTECCHIO MAGGIORE (VI) VIALE EUROPA 151, 0444.491360  
CASTELNUOVO DEL GARDA (VR) VIA PALAZZINA 2, 045.9816205  
MALO (VI) VIA PASUBIO 13, 0445.602087



DAL 1947



DAL 1955



DAL 1958



DAL 1961



OTTICA - LENTI A CONTATTO

**GONELLA**

---

*Dal 1961 Professionalità ed Esperienza  
al Servizio del Cliente*

Castelgomberto (VI) • Via Roma, 40

Tel. 0445 940074 • [otticagonella.it](http://otticagonella.it)



# zamberlan®

MOUNTAINSPORT

info@zamberlanmountainsport.com  
www.zamberlanmountainsport.com  
0445-660476



zamberlan®  
HANDMADE PHILOSOPHY

**226 salathe trek gtx**

**TERNUA** 

**CAMP**  
EVOLUTIONARY

**salomon** 

**Columbia** 




**deuter** 

**patagonia®**

**PETZL®**

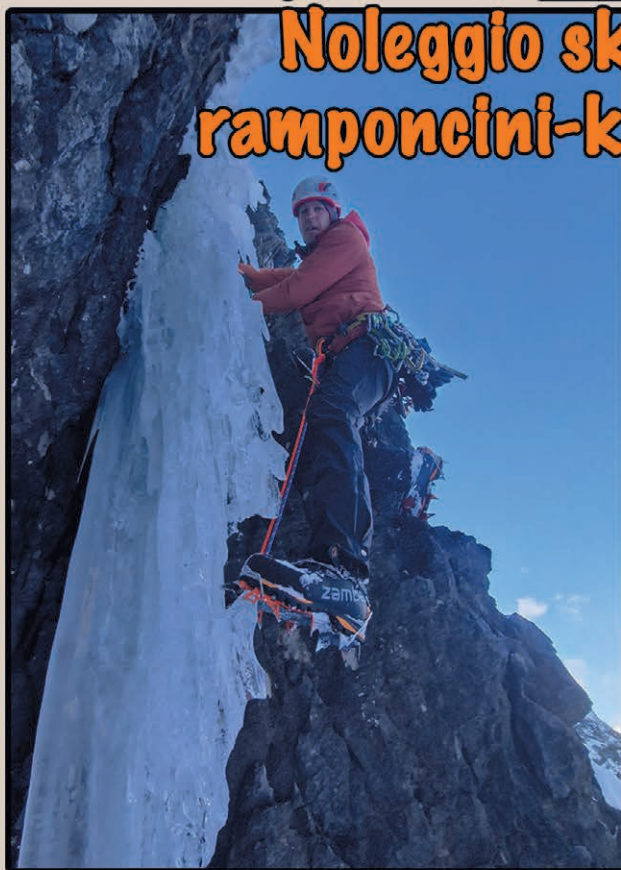
**MERRELL**

Via Venezia, 1/3 36036 Pieve di Torrebelficino (VI)  
9,00-12,30/15,30-19,00 CHIUSO Domenica e Lunedì



**Negoziato specializzato  
alpinismo-trekking-outdoor**

**Noleggio skialp-ciaspole,  
ramponcini-kit ferrata-Ebike**





**ECOSTUBE**  
 STUFE IN MAIOLICA  
 MURATURA · PIETRA OLLARE



**Ecostube s.n.c.**  
 Via Prà Bordoni, 77 - Zanè Vi  
 Tel. 0445 446614 - Fax 1920193

**QUANDO EFFETTUARE LE PULIZIE E MANUTENZIONI DELLE STUFE A LEGNA E PELLETT SECONDO NORMATIVA.**  
 Se mancano indicazioni si applicano le periodicità indicate nella seguente tabella:

Generatore tipo	< 15 kw
Generatore a pellet	ogni 2 anni
Caminetto aperto ad aria	ogni 4 anni
Generatore chiuso ad aria	ogni 2 anni
Generatore ad acqua (Termostufa, termocamino, termocucina)	1 x anno
Caldaia	1 x anno
Sistemi fumari (camini)	ogni 40q.li di combustibile bruciato



Ci contatti per fissare un intervento di pulizia della stufa e della canna fumaria.

[www.ecostube.com](http://www.ecostube.com) - [info@ecostube.com](mailto:info@ecostube.com)

Cerca ECOSTUBE su Facebook!  
 Metti mi piace e seguici.



# ALPINISMO GIOVANILE PROGRAMMA 2026



## Commissione AG - Nuovi sentieri

L'alpinismo giovanile svolge la sua attività per i ragazzi di età compresa fra i 8 ed i 17 anni al fine di far conoscere e vivere la montagna sotto i suoi aspetti più genuini e semplici, per aiutarli a crescere in autonomia. Le escursioni presenteranno itinerari e proposte diverse a seconda dell'età dei ragazzi. Si darà spazio all'osservazione dell'ambiente, di ciò che ci circonda, ed alla voglia di divertimento richiesta dai ragazzi. Ad alcune delle escursioni possono partecipare anche ragazzi più giovani purché accompagnati dai genitori, al fine di favorire la partecipazione a tutti quelli che amano frequentare la montagna.

### ***Per l'anno 2026 viene proposta la seguente attività:***

<b>Mercoledì 14 gennaio</b>	serata di presentazione attività in sede
<b>Domenica 18 gennaio</b>	giornata in pista con i ragazzi
<b>Domenica 22 febbraio</b>	uscita su neve
<b>Domenica 22 marzo</b>	escursione
<b>Domenica 12 aprile</b>	uscita speleo
<b>Domenica 17 maggio</b>	escursione
<b>Giugno data da definire</b>	Canyoning
<b>9-10-11-12-13 luglio</b>	trekking
<b>19-20 settembre</b>	ferrata
<b>Domenica 11 ottobre</b>	arrampicata
<b>Domenica 08 novembre</b>	Escursione e chiusura attività

Per informazioni ed adesioni alle gite proposte, rivolgersi in sede del CAI nei giorni di apertura, nei 15 giorni antecedenti all'uscita, sul sito ove troverete le informazioni ed il programma, oppure scrivere a: [alpinismo.giovanile@caivicenza.it](mailto:alpinismo.giovanile@caivicenza.it)

# SORELLE RAMONDA

## IL MEGLIO PER TREKKING,

NORDIC WALKING E SCI ALPINO



viale trieste, 45 - 36075 Alte di Montecchio Maggiore - VI - tel. 0444 491777

     [www.sorelleramonda.com](http://www.sorelleramonda.com)

# GRUPPO CAI GIOVANI VICENZA

## Chi siamo

Siamo un gruppo di amici unito dalla comune passione per la montagna.

Siamo nati da pochi anni con lo scopo di creare uno spazio dove i giovani dai 18 ai 35 (40) anni possano incontrare altri giovani soci ed avvicinarsi alla montagna per conoscerla e viverla assieme in maniera più sicura e secondo i principi del CAI.

Offriamo ai giovani l'occasione di partecipare a delle escursioni in montagna con persone della loro età, ma anche di trascorrere dei momenti conviviali dove potersi confrontare e divertire, oltre ad incentivare la partecipazione dei giovani alla vita di sezione.



Quest'anno il gruppo organizzativo si avvale di 12 soci:

Serena Frigo ( <i>referente del gruppo</i> )	Davide Soccombi
Alberto Billo	Desi Barban
Alessandro Trevisan	Federico Cavedon
Antonio Piccolo	Lorenzo Costa
Daniele Oboe	Matteo Casarin
Davide Buson	Veronica Trentin



## Gite sociali previste per l'anno 2026

<i>domenica 18 gennaio</i>	Escursione ad anello alle pendici del monte Verena
<i>domenica 22 febbraio</i>	Escursione al Sentiero Cimbro dell'Immaginario e Forte Luserna
<i>domenica 15 marzo</i>	Escursione alla Croce dei Castiglieri
<i>domenica 19 aprile</i>	Escursione sui Colli Berici
<i>domenica 26 aprile</i>	Escursione sul Monte Gazza
<i>sabato 23 maggio</i>	Escursione al Lago della Stua e al Rifugio Boz
<i>domenica 7 giugno</i>	Sentiero delle Creste - Cima Tibet (Carega)
<i>domenica 12 luglio</i>	Anello del Pelmo
<i>domenica 26 luglio</i>	Escursione al Monte Croce
<i>sab. 1 e dom. 2 agosto</i>	Escursione al Rifugio Lancia
<i>sab. 29 e dom. 30 agosto</i>	Escursione a Cima d'Asta
<i>domenica 6 settembre</i>	Escursione alla parete nord ovest del Civetta e rifugio Tissi e Coldai
<i>sabato 26 settembre</i>	Escursione a Cima Lasteri
<i>domenica 4 ottobre</i>	Sentiero della Galvana
<i>sabato 24 ottobre</i>	Escursione sul Col San Piero
<i>domenica 8 novembre</i>	Escursione ad anello sul Cansiglio
<i>domenica 22 novembre</i>	Escursione ai laghetti della Val d'Inferno

Per conoscerci e partecipare alle nostre gite rivolgiti in sede CAI, oppure scrivici a: [gruppogiovani@caivicenza.it](mailto:gruppogiovani@caivicenza.it) o ci trovi anche su instagram: @cai.giovani.vicenza

# Rifugio Campogrosso

Nel  delle Piccole Dolomiti



Recoaro Terme (VI)

Tel. 0445 / 75030

[info@rifugiocampogrosso.com](mailto:info@rifugiocampogrosso.com)

[www.rifugiocampogrosso.com](http://www.rifugiocampogrosso.com)

*Aperto tutto l'anno!*

Seguici sui social



# COMMISSIONE MEDICA

## PROGRAMMA 2026

### CORSO BLS-D

#### **Basic Life Support-Defibrillation**

Manovre di rianimazione cardio-polmonare in caso di arresto cardiaco

**sabato 28 febbraio: 29° CORSO BLS-D**

**Sede CAI, Contrada P.ta S.Lucia 95, Vicenza**

**sabato 28 novembre: 30° CORSO BLS-D**

**Sede CAI, Contrada P.ta S.Lucia 95, Vicenza**

Il BLS-D (Supporto di Base delle Funzioni Vitali e Defibrillazione) è l'insieme delle manovre che permettono di incrementare la possibilità di sopravvivenza di una persona colpita da Arresto Cardiaco.

Queste manovre comprendono:

- la **RCP: RIANIMAZIONE CARDIO-POLMONARE** (Ventilazioni e Compressioni Toraciche)
- L'Utilizzo del **DEFIBRILLATORE**-
- Le **Manovre di DISOSTRUZIONE** in caso di ostruzione delle Vie Aeree da Corpo Estraneo.

Il Corso è modulato secondo gli schemi didattici dell'American Heart Association che prevedono una grande preponderanza della parte pratica.

Alla fine del Corso è previsto un Test di Verifica e il rilascio di:

1-ATTESTATO American Heart Association di Completamento del Corso RCP-AED

2-CERTIFICAZIONE della REGIONE VENETO (SUEM118) per l'uso del DEFIBRILLATORE

### **PRIMO SOCCORSO IN AMBIENTE MONTANO: SERATA PER I SOCI**

**martedì 19 maggio ore 21.00**

**Sede Circoscrizione Via Turra 70, Vicenza**

Dedichiamo una serata al Primo Soccorso, sottolineando quello che si può, ma anche quello che non si deve fare, quando si viene chiamati a soccorrere una persona in un ambiente particolare come quello montano.

# Scuola di Alpinismo, Scialpinismo e Arrampicata Libera

## “Umberto Conforto”



La Scuola di Alpinismo, Scialpinismo e Arrampicata Libera “Umberto Conforto” della Sezione propone agli appassionati di montagna per l’anno 2026 i seguenti corsi:

- 39° Corso di introduzione scialpinismo (SA1)**
- 16° Corso di introduzione snowboard alpinismo - (SBA1)**
- 39° Corso avanzato di scialpinismo - snowboard alpinismo (SA2 - SBA2)**
- 68° Corso di introduzione di alpinismo (A1)**
- 42° Corso roccia (AR1)**
- 18° Corso di introduzione all’arrampicata libera (AL1)**
- 4° Corso alta montagna (AG1)**
- 7° Corso monotematico manovre di autosoccorso (M-MA)**



### COMITATO DIRETTIVO DELLA SCUOLA

Direttore	Maurizio Dalla Libera
Vice Direttore	Matteo Girona
Componenti Direttivo	Massimo Bertinazzi, Luigi Bernardi, Carlo Matteazzi
Tesoriere	Lorenzo Trevisan
Responsabili dei Materiali	Antonio Mervisan, Alessandro Dal Martello
Responsabile Web & Social Media	Tiziano Franzina
Segreteria	Astrid Donhauser, Marzia Fornasetti, Ylenia Romio

## ORGANICO DELLA SCUOLA

Angriman	Augusto	IA - INAL	Gotter	Coralba	SEZ
Barausse	Mose'	ISA	Lovato	Mauro	ISA
Battaglin	Maurizio	INA	Macca'	Michele	SEZ
Battistello	Carlo	SEZ	Marchesin	Luca	IA
Benko	Matteo	ISA	Maron	Fabio	INAL - IA
Bernardi	Luigi	INSA	Matteazzi	Carlo	IAL
Bertinato	Marco	SEZ	Mervisan	Antonio	ISA - INV
Bertinazzi	Massimo	IA	Morando	Cristina	SEZ
Bertorelle	Nicola	IA	Mozzato	Alessandro	SEZ
Bianchi	Marco	SEZ	Pagliarusco	Enrico	SEZ
Bozzato	Valentina	SEZ	Pansa	Silvio	SEZ
Brazzale	Giorgio	IA - ISA - INV	Pellizzari	Francesco	SEZ
Busa	Simonetta	ISA	Pollini	Angelica	ISA
Brotto	Elisa	IA	Romio	Ylenia	SEZ
Candeo	Daniele	SEZ	Rota	Raffaello	SEZ
Carpenter	Paola	ISA	Saccardo	Carlo	SEZ
Cattaneo	Carlo	AE	Salmaso	Roberto	IAL
Cesaro	Diego	SEZ	Scalzotto	Emanuele	SEZ
Colla	Francesco	INA	Schiavo	Davide	INA
Colpo	Pompea	ISA - INV	Soccombi	Antonio	SEZ
Costantin	Marco	INA	Trevisan	Lorenzo	IA - ISA
Dal Martello	Alessandro	SEZ	Varo	Andrea	INAL
Dalla Libera	Maurizio	INA - INSA - INV	Vincenzi	Pietro	SEZ
Dalla Vecchia	Lorenzo	INSA - INV	Volpato	Alessandro	SEZ
De Benedetti	Nicola	IA - AE	Volpato	Davide	SEZ
Dona'	Giovanni	IAL - G.A.	Zaffonato	Debora	SEZ
Donhauser	Astrid	SEZ	Zagonel	Michela	SEZ
Fiocca	Andrea	ISA	Zamperetti	Fabio	INSA
Fornasetti	Marzia	SEZ	Zampieri	Sebastiano	SEZ
Franzina	Tiziano	IA - ISA	Zanzarin	Enrico	ISA
Giorgi	Chiara	SEZ	Zaupa	Michele	ISA
Gironda	Matteo	INSA	Zocca	Andrea	SEZ

INA Istruttore Nazionale di Alpinismo  
 INSA Istruttore Nazionale di Scialpinismo  
 INAL Istruttore Nazionale di Arrampicata Libera  
 INSFE Istruttore Nazionale Sci Fondo Escursionismo  
 IA Istruttore di Alpinismo  
 ISA Istruttore di Scialpinismo

SEZ Istruttore Sezionale  
 IAL Istruttore di Arrampicata Libera  
 INV Istruttore di Neve e Valanghe  
 AE Accompagnatore di Escursionismo  
 GA Guida Alpina

## Per tutti i corsi

**Tessera CAI:** per partecipare ai corsi bisogna essere soci CAI. Anche chi non è tesserato può manifestare il proprio interesse e/o fare domanda di ammissione al corso; una volta accettato dovrà iscriversi al CAI.

Si consiglia, all'atto del rinnovo bollino, o dell'iscrizione al CAI di richiedere l'integrazione assicurativa, in modo da avere in caso di infortunio i massimali più alti. I dettagli delle condizioni sono consultabili al seguente link: <http://www.caivicenza.it/index.php/sezione-divicenza/segreteria/copertura-assicurativa>

**Certificato medico:** è necessario il certificato medico di idoneità per l'attività sportiva non agonistica con validità fino al termine del corso scelto.

**Persone minorenni:** è obbligatoria l'autorizzazione dei genitori e comunque ne sarà valutata l'iscrizione dal corpo istruttori.

**Domanda di ammissione ai corsi:** è necessario segnalare il proprio interesse ai vari corsi compilando il modulo presente sul sito al link <https://www.scuolaconforto.it/iscrizioni/>

NB: la compilazione della manifestazione d'interesse non è una iscrizione e non dà diritto di priorità in una futura iscrizione.

Per i corsi di base (SA1, SBA1, A1, AL1) non è richiesto di compilare subito on line il curriculum; ciò avverrà in sede CAI all'atto dell'iscrizione.

Per i corsi avanzati (scialpinismo avanzato, cascate, roccia, alta montagna) si chiede di compilare già on line un curriculum con l'attività svolta, sulla base del quale sarà valutata l'ammissione al Corso.

Una volta inoltrata la domanda si riceve una e-mail di conferma con il pdf dei dati inseriti: è necessario stamparla e firmarla, e successivamente ci si dovrà recare di persona in sede CAI di Vicenza (vedi par. Iscrizione di seguito)

**Iscrizione:** l'effettiva iscrizione si effettua portando l'apposito modulo firmato esclusivamente presso la sede sociale del CAI di Vicenza, in Contrà Porta S. Lucia 95, nelle serate fissate dai vari corsi.

**Ammissione:** l'ammissione al corso sarà comunicata tramite e-mail a coloro che hanno fatto richiesta a partire dall'ultima data indicata dai vari corsi; nella comunicazione verrà indicata la tempistica e le modalità per il versamento della quota del corso.

**Criteri di ammissione:** per tutti i corsi, in caso di un numero eccessivo di domande rispetto alle disponibilità di posti saranno adottati dei criteri per l'accettazione delle domande, definiti dalla Scuola in accordo con la Sezione.

Per i corsi avanzati (SA2, SBA2, AR1,) è obbligatoria la presentazione di un curriculum. In generale per l'ammissione al corso resta vincolante e insindacabile il giudizio del direttore del corso e del corpo istruttori. Per informazioni si può contattare il referente di ciascun corso.

**Quota di iscrizione:** le quote sono consultabili sul sito web [www.scuolaconforto.it](http://www.scuolaconforto.it) alla sezione corsi.

**Annullamento del corso:** in caso di eventi straordinari, calamità naturali, virus, epidemie, che portino alla:

- non attivazione del corso: la quota versata verrà resa
- parziale svolgimento del corso: la quota d'iscrizione verrà resa decurtata proporzionalmente a quanto svolto dalla Scuola

Inoltre, il ritiro dal corso per motivi personali, incapacità, o esclusione per comportamento/condotta pericolosa verso se stessi/gli allievi/il corpo istruttori, non darà diritto di restituzione della quota versata.

### **Avvertenza sulla pericolosità dell'attività alpinistica e scialpinistica**

La frequentazione di un corso comporta l'inevitabile esposizione ai pericoli derivanti dalla frequentazione della montagna che devono ritenersi non eludibili.

L'apprendimento dei contenuti del corso e un corretto comportamento del partecipante durante le uscite in ambiente possono ridurre, ma non eliminare completamente, il livello di rischio insito nelle attività di alpinismo, arrampicata e scialpinismo.

# SCIALPINISMO

## 39° CORSO DI INTRODUZIONE (SA1)

Il corso di introduzione SA1 si rivolge a coloro che vogliono iniziare a frequentare la montagna anche d'inverno percorrendo con gli sci, in salita e in discesa, itinerari in luoghi solitari lontani dagli impianti sciistici.

Il corso si propone di insegnare le tecniche fondamentali dello scialpinismo e le principali nozioni di sicurezza per una frequentazione consapevole dell'ambiente della montagna invernale e dei suoi rischi.

Il corso è indicato anche per neofiti/principianti che siano dotati di una buona tecnica sciistica di discesa con una sufficiente preparazione fisica; non sono richiesti altri prerequisiti.

Per avere una idea relativa alla preparazione psicofisica dell'interessato, all'atto dell'iscrizione al corso **si chiede di compilare un elenco esemplificativo dell'attività svolta negli ultimi due anni**, con particolare riguardo alla frequentazione della montagna in ambito estivo/invernale: trekking, escursioni, eventuale attività alpinistica (vie ferrate, vie normali, alta montagna, arrampicata etc.), gite di scialpinismo/ciaspolate, corsi di discesa, frequentazione dei comprensori sciistici etc.

**Equipaggiamento minimo indispensabile per la frequentazione del corso:** sci, attacchi da scialpinismo, scarponi da scialpinismo, bastoncini da sci con rotella larga, pelli di foca adesive, rampanti, zaino, guanti e/o manopole di lana, occhiali da sole ad alta protezione, crema da sole, vestiario invernale traspirante, termos, viveri al sacco, casco protettivo.

NB: Si consiglia di acquistare il materiale dopo la prima lezione teorica, durante la quale verranno fornite precise indicazioni in merito al materiale ed al suo impiego.

Per le uscite pratiche la Scuola metterà a disposizione di ciascun partecipante il kit di autosoccorso comprensivo di ARTVa (apparecchio elettronico di ricerca in valanga), pala e sonda.

### Lezioni teoriche (ore 21.00 sede CAI Vicenza)

Lezioni teoriche	18/12/25	Presentazione del Corso: informazioni generali, pericoli e rischi nell'attività alpinistica e scialpinistica. Materiali ed equipaggiamento: caratteristiche e utilizzo.
	15/01/26	Autosoccorso in valanga: utilizzo dell'ARTVa e illustrazione delle fasi di ricerca.
	22/01/26	Cartografia e orientamento: schizzo di rotta ed uso della bussola in preparazione dell'uscita.
	29/01/26	Nivologia I: le caratteristiche del manto nevoso.
	05/02/26	Cartografia e orientamento: schizzo di rotta. Esercitazioni di gruppo.
	12/02/26	Nivologia II: interpretazione del bollettino nivo-meteo. Criteri di riduzione del rischio valanghe.
	19/02/26	Conduzione di una uscita scialpinistica: scelta ed esecuzione della traccia di salita e di discesa.
	26/02/26	Autosoccorso in valanga: curva di sopravvivenza, zone del probabile seppellimento, ricerca vista-udito. Gestione delle emergenze e chiamata del Soccorso Organizzato.
	05/03/26	Meteorologia Alpina.
	11/03/26	Il CAI: finalità, organizzazione e Scuole del CNSASA. Comportamento in rifugio.

<b>Uscite pratiche</b>	<b>17/01/26</b>	Dolomiti - Passo Valles - Col Margherita. Controllo equipaggiamento personale e di gruppo, test di gruppo singolo e doppio, tecnica individuale con sci o snowboard: esecuzione della traccia di salita e di discesa. Tecnica di salita. Tecnica di discesa in pista e fuori pista. Prove ARTVa (campo ARTVa ski area S. Pellegriano). USCITA CON PULLMAN.
	<b>01/02/26</b>	Dolomiti - Forca Rossa del San Pellegriano. Traversata dal Passo San Pellegriano a Malga Ciapela. Cartografia e orientamento: uso della bussola, schizzo di rotta e utilizzo del GPS. Autosoccorso in valanga: esercitazioni con ARTVa, pala e sonda. USCITA CON PULLMAN.
	<b>15/02/26</b>	Gruppo di Bocche Catena del Lusia - Cima di Juribrutto. Traversata dal Passo Valles al Passo San Pellegriano. Cartografia e orientamento: uso della bussola, schizzo di rotta e utilizzo del GPS. Autosoccorso in valanga: esercitazioni con ARTVa, pala e sonda. USCITA CON PULLMAN.
	<b>22/02/26</b>	Dolomiti - Lastoni di Formin. Traversata dal Passo Giau attraverso Forcella Giau con discesa per loc. Pezié de Parù (Cortina d'Ampezzo). Cartografia ed orientamento, condotta durante la gita, scelta di itinerari sicuri. Nivologia: valutazione stabilità del manto nevoso, stratigrafia, blocco slittamento e test colonna estesa. Prove di ricerca con ARTVa. USCITA CON PULLMAN.
	<b>28/02-01/03/26</b>	Alpi Breonie - Val di Fleres: Cima Bodnerberg (Monte di Piano) - Cima Maurerspitze (Monte Muro) con pernottamento in albergo. Cartografia e orientamento: uso della bussola, schizzo di rotta e utilizzo del GPS. Nivologia: criteri di riduzione del rischio valanghe e osservazione dei segnali di pericolo. Autosoccorso in valanga: esercitazioni con ARTVa, pala e sonda. USCITA CON MEZZI PROPRI.
	<b>14-15/03/26</b>	Gruppo dei Cadini di Misurina e Gruppo di Vallandro: Forcella della Neve - Cima di Vallandro con pernottamento in Rifugio. Autosoccorso in valanga: organizzazione e svolgimento autosoccorso di gruppo; ricerca travolto/i, sistema di ricerca alternativi, mappa mentale e metodi di sondaggio; scavo con la tecnica del nastro trasportatore. USCITA CON MEZZI PROPRI.

N.B. Le mete e le date delle uscite pratiche potranno subire variazioni in base alle condizioni nivo meteo del periodo.

### **Iscrizione ed accettazione**

E' richiesto di segnalare il proprio interesse al corso compilando il modulo presente sul sito al link <https://www.scuola.conforto.it/iscrizioni>.

L'effettiva iscrizione si effettua presentando il modulo compilato che dovrà essere consegnato esclusivamente presso la sede sociale del CAI di Vicenza, Contrà Porta S. Lucia 95, nelle seguenti serate ed orari:

mercoledì 12/11/2025, dalle ore 21.00 alle ore 22.30

mercoledì 19/11/2025, dalle ore 21.00 alle ore 22.30

mercoledì 26/11/2025, dalle ore 21.00 alle ore 22.30



L'iscrizione al corso è sottoposta all'insindacabile giudizio del direttore del corso e del corpo istruttori, i quali si riservano di accettare o meno la partecipazione dei singoli richiedenti, nell'ottica di garantire omogeneità del gruppo di allievi e condizioni di sicurezza nello svolgimento degli itinerari scialpinistici che verranno proposti durante il percorso didattico.

**NB:** L'ammissione verrà confermata definitivamente dopo la prima uscita pratica, prevista il 24/01/2026, durante la quale verrà accertata l'idoneità dei candidati per le attività del corso.

### **Referenti ai quali indirizzare qualsiasi richiesta di chiarimento**

Direttore del corso:

Simonetta Busa (ISA), cell. 340 4714700, email: simonettabusa@gmail.com

Vice-direttore:

Antonio Mervisan (ISA), cell. 338 8311080, email: antonio.mervi@hotmail.com

Vice-direttore:

Mauro Lovato (ISA) cell. 331 9706081, email: maurolovato@gmail.com

## **SNOWBOARD ALPINISMO**

### **16° CORSO DI INTRODUZIONE (SBA1)**

Il corso di introduzione SBA1 si rivolge a quanti vogliono frequentare la montagna anche d'inverno percorrendo con lo snowboard itinerari in luoghi solitari lontani dagli impianti sciistici.

Il corso si propone di insegnare le tecniche fondamentali dello snowboard alpinismo e la sicurezza nella frequentazione della montagna invernale

Il corso è indicato a principianti dotati di una sufficiente tecnica di discesa in pista e con una sufficiente preparazione fisica; non sono richiesti altri prerequisiti. Per avere un'idea relativa alla preparazione si chiede di compilare l'attività svolta (escursioni estive, gite di scialpinismo, corsi di discesa, ecc...)

**Equipaggiamento:** Split board o snowboard più racchette da neve, scarponi da snowboard, bastoncini telescopici con rotella larga, pelli di foca adesive, rampani, zaino, guanti e/o manopole di lana, occhiali da sole ad alta protezione, crema da sole, vestiario invernale, thermos, viveri al sacco, casco raccomandato durante la discesa. Per le uscite pratiche la Scuola fornirà a ciascun partecipante un apparecchio elettronico di ricerca in valanga (ARTVa), una pala e una sonda. Si consiglia di acquistare il materiale dopo la prima lezione teorica.

### **Lezioni teoriche (ore 21.00 sede CAI Vicenza)**

<b>Lezioni teoriche</b>	<b>18/12/25</b>	Presentazione del Corso: informazioni generali, pericoli e rischi nell'attività alpinistica e scialpinistica. Materiali ed equipaggiamento: caratteristiche e utilizzo.
	<b>15/01/26</b>	Autosoccorso in valanga: utilizzo dell'ARTVa e illustrazione delle fasi di ricerca.
	<b>22/01/26</b>	Cartografia e orientamento: schizzo di rotta ed uso della bussola in preparazione dell'uscita.
	<b>29/01/26</b>	Nivologia I: le caratteristiche del manto nevoso.
	<b>05/02/26</b>	Cartografia e orientamento: schizzo di rotta. Esercitazioni di gruppo.
	<b>12/02/26</b>	Nivologia II: interpretazione del bollettino nivo-meteo. Criteri di riduzione del rischio valanghe.
	<b>19/02/26</b>	Conduzione di una uscita scialpinistica: scelta ed esecuzione della traccia di salita e di discesa.
	<b>26/02/26</b>	Autosoccorso in valanga: curva di sopravvivenza, zone del probabile seppellimento, ricerca vista-udito. Gestione delle emergenze e chiamata del Soccorso Organizzato.
	<b>05/03/26</b>	Meteorologia Alpina.
	<b>11/03/26</b>	Il CAI: finalità, organizzazione e Scuole del CNSASA. Comportamento in rifugio.

<b>Uscite pratiche</b>	<b>17/01/26</b>	Dolomiti - Passo Valles - Col Margherita. Controllo equipaggiamento personale e di gruppo, test di gruppo singolo e doppio, tecnica individuale con sci o snowboard: esecuzione della traccia di salita e di discesa. Tecnica di salita. Tecnica di discesa in pista e fuori pista. Prove ARTVa (campo ARTVa ski area S. Pelleggrino). USCITA CON PULLMAN.
	<b>01/02/26</b>	Dolomiti - Forca Rossa del San Pelleggrino. Traversata dal Passo San Pelleggrino a Malga Ciapela. Cartografia e orientamento: uso della bussola, schizzo di rotta e utilizzo del GPS. Autosoccorso in valanga: esercitazioni con ARTVa, pala e sonda. USCITA CON PULLMAN.
	<b>15/02/26</b>	Gruppo di Bocche Catena del Lusia - Cima di Juribrutto. Traversata dal Passo Valles al Passo San Pelleggrino. Cartografia e orientamento: uso della bussola, schizzo di rotta e utilizzo del GPS. Autosoccorso in valanga: esercitazioni con ARTVa, pala e sonda. USCITA CON PULLMAN.
	<b>22/02/26</b>	Dolomiti - Lastoni di Formin. Traversata dal Passo Giau attraverso Forcella Giau con discesa per loc. Pezié de Parù (Cortina d'Ampezzo). Cartografia ed orientamento, condotta durante la gita, scelta di itinerari sicuri. Nivologia: valutazione stabilità del manto nevoso, stratigrafia, blocco slittamento e test colonna estesa. Prove di ricerca con ARTVa. USCITA CON PULLMAN.
	<b>28/02-01/03/26</b>	Alpi Breonie - Val di Fleres: Cima Bodnerberg (Monte di Piano) - Cima Maurerspitze (Monte Muro) con pernottamento in albergo. Cartografia e orientamento: uso della bussola, schizzo di rotta e utilizzo del GPS. Nivologia: criteri di riduzione del rischio valanghe e osservazione dei segnali di pericolo. Autosoccorso in valanga: esercitazioni con ARTVa, pala e sonda. USCITA CON MEZZI PROPRI.
	<b>14-15/03/26</b>	Gruppo dei Cadini di Misurina e Gruppo di Vallandro: Forcella della Neve - Cima di Vallandro con pernottamento in Rifugio. Autosoccorso in valanga: organizzazione e svolgimento autosoccorso di gruppo; ricerca travolto/i, sistema di ricerca alternativi, mappa mentale e metodi di sondaggio; scavo con la tecnica del nastro trasportatore. USCITA CON MEZZI PROPRI.

N.B. Le mete e le date delle uscite pratiche potranno subire variazioni in base alle condizioni nivo meteo del periodo.

### **Iscrizione ed accettazione**

E' richiesto di segnalare il proprio interesse al corso compilando il modulo presente sul sito al link <https://www.scuola.conforto.it/iscrizioni>.

L'effettiva iscrizione si effettua presentando il modulo compilato che dovrà essere consegnato esclusivamente presso la sede sociale del CAI di Vicenza, Contrà Porta S. Lucia 95, nelle seguenti serate ed orari:

- mercoledì 12/11/2025, dalle ore 21.00 alle ore 22.30
- mercoledì 19/11/2025, dalle ore 21.00 alle ore 22.30
- mercoledì 26/11/2025, dalle ore 21.00 alle ore 22.30
- mercoledì 03/12/2025, dalle ore 21.00 alle ore 22.30 (eventuale recupero)

L'iscrizione al corso è sottoposta all'insindacabile giudizio del direttore del corso e del corpo istruttori, i quali si riservano di accettare o meno la partecipazione dei singoli richiedenti, nell'ottica di garantire omogeneità del gruppo di allievi e condizioni di sicurezza nello svolgimento degli itinerari scialpinistici che verranno proposti durante il percorso didattico.

NB: L'ammissione verrà confermata definitivamente dopo la prima uscita pratica, prevista il 24/01/2026, durante la quale verrà accertata l'idoneità dei candidati per le attività del corso.

### **Referenti ai quali indirizzare qualsiasi richiesta di chiarimento:**

Direttore del corso:

Luigi Bernardi (INSA), cell. 348 0714209, email: [luigibernardi68@gmail.com](mailto:luigibernardi68@gmail.com)

Vicedirettore:

Mosè Barausse (ISBA), cell. 338 892 7659, email: [supermose78@gmail.com](mailto:supermose78@gmail.com)



# **SCIALPINISMO / SNOWBOARD ALPINISMO**

## **39° CORSO AVANZATO (SA2 / SBA2)**

### **Caratteristiche e requisiti per la partecipazione**

Il corso avanzato di Scialpinismo e Snowboardalpinismo è rivolto a tutti coloro (sciatori o snowboarders) che abbiano già acquisito con la “proficua” frequentazione di un corso di introduzione oppure autonomamente nell’arco di più anni di attività, una certa esperienza nella pratica dell’attività di scialpinismo snowboardalpinismo.

Il corso si rivolgerà quindi a quegli appassionati che intendano perfezionare le proprie conoscenze e capacità teorico-pratiche con sci da scialpinismo o splitboard, affinché possano approfondire la gestione della gita in autonomia ed in ragionevole sicurezza e a frequentare anche ambienti di alta montagna o itinerari che comportino l’uso di tecniche alpinistiche.

L’obiettivo principale del corso è quello di fornire all’allievo gli insegnamenti per sapere organizzare e condurre autonomamente una gita di media difficoltà e acquisire le capacità per partecipare attivamente a gite su ghiacciaio o di alta montagna organizzate da scialpinisti o snowboarder alpinisti più esperti.

Gli itinerari scelti per le gite si svolgeranno pertanto anche su terreni ripidi o su ghiacciaio e potranno essere percorsi dei tratti a carattere alpinistico di difficoltà medio-facile.

Fin dalla prima uscita verrà richiesto e verificato il possesso di una buona preparazione fisica (dislivello superiore a 1200 m) e di una buona capacità con sci o snowboard in fuoripista. Durante il corso si approfondiranno specificatamente le nozioni alpinistiche basilari (uso di piccozza, ramponi, manovre di corda) che consentono di frequentare in sicurezza gli itinerari scialpinistici classici di ghiacciaio e di alta montagna. A chi presenta la domanda di iscrizione viene pertanto richiesto di compilare l’attività svolta, sulla base della quale verrà valutata l’ammissione al corso.

**Equipaggiamento.** Sci con attacchi da scialpinismo o snowboard (splitboard), scarponi da scialpinismo o boot da snowboard adattabili ai ramponi, bastoncini, pelli di foca adesive, rampanti, zaino con cinghie laterali, imbracatura bassa, caschetto da alpinismo, 2 moschettoni tipo HMS dotati di ghiera, 3 moschettoni tipo B dotati di ghiera per manovre e soste, 1 moschettonone trilock (apertura consentita con 3 movimenti: rotazione ghiera, spostamento ghiera, apertura leva), 1 piastrina Gi-Gi oppure secchiello con funzione di autobloccante, 1 spezzone di mezza corda da m 3,20 per realizzare una longe, 1 cordino lungo m 3,50 in Kevlar per costruire il cordino da ghiacciaio, 2 cordini di nylon da 6 mm lunghi m 1,50, 2 cordini in kevlar lunghi m 1,80, ramponi, piccozza, moffole di lana o guanti, occhiali da ghiacciaio, lampada frontale, crema da sole, vestiario adeguato, termos, viveri al sacco, ARTVa, pala, sonda, sacco letto per rifugio.

Nel bivacco verranno anche impiegati: materassino impermeabile, sacco piuma, oppure sacco da bivacco e giacca in piuma, fornellino a gas.

N.B.: Tutta l’attrezzatura alpinistica deve essere certificata U.I.A.A. e marchiata CE. L’equipaggiamento è richiesto obbligatoriamente fin dalla prima uscita.

## Lezioni teoriche (ore 21.00 sede CAI Vicenza)

Lezioni teoriche	08/01/26	Presentazione Corso: Informazioni generali, pericoli e rischi nell'attività alpinistica e scialpinistica.
	12/02/26	Nodi e manovre principali/1. Nodi di base. Costruzione di una sosta. Autoassicurazione. Legatura della cordata su ghiacciaio. Corda doppia.
	19/02/26	Nodi e manovre principali/2. Recupero da crepaccio (paranco semplice e mezzo poldo). Principi di base della catena di assicurazione.
	26/02/26	Topografia e orientamento. Tracciato di rotta. Cenni all'uso del GPS.
	05/03/26	Ricerca multipla di travolti da valanga. Autosoccorso.
	12/03/26	Neve e valanghe. Esami del manto nevoso, stabilità del pendio. Interpretazione del bollettino.
	19/03/26	Preparazione e condotta di una gita. Tecnica di bivacco.
26/03/26	Caratteristiche del ghiacciaio. Progressione in sci su ghiacciaio.	
Uscite pratiche	14/02/26	Sasso di Lumignano, Via Rialto. Esercitazione su nodi e manovre. Legatura da ghiacciaio.
	21/02/26	Dolomiti, Passo San Pellegrino Cima Ombrettola, 2931 m slm. BSA, 1100 D+
	08/03/26	Lagorai/Cima d'Asta Cima d'Asta, 2847 m slm. BSA, 1400 D+
	21-22/03/26	Rifugio Schio, Piccole Dolomiti. Gruppo del Carega. Monte Obante, 2072 m slm. BS, 900 D+ Cima Carega, 2259 m slm. BS, 1100 D+
	28-29/03/26	Val Martello Ortles-Cevedale. Cima Venezia Terza, 3346 m slm. BSA, 1300 D+ Punta delle Laste, BSA, 1400 D+
	17-18-19/04/26	Stubaiern Alpen, Franz-Senn Hutte Wildes Hinterbergl, 3288 m slm. BSA, 1200 D+ RuderhofSpitze, 3474 m slm. OSA, 1300 D+

N.B. Le mete e le date delle uscite pratiche potranno subire variazioni in base alle condizioni nivo meteo del periodo.

## Iscrizione ed accettazione

E' richiesto di segnalare il proprio interesse al corso compilando il modulo presente sul sito al link <https://www.scuola.conforto.it/iscrizioni>.

L'effettiva iscrizione si effettua presentando il modulo compilato che dovrà essere consegnato esclusivamente presso la sede sociale del CAI di Vicenza, Contrà Porta S. Lucia 95, nelle seguenti serate ed orari:

mercoledì 3 dicembre dalle 20,30 alle 22,00  
mercoledì 10 dicembre dalle 20,30 alle 22,00  
mercoledì 17 dicembre dalle 20,30 alle 22,00

**L'accettazione al corso è sottoposta all'insindacabile giudizio del direttore del corso e del corpo istruttori.**

## Referenti ai quali indirizzare qualsiasi richiesta di chiarimento:

Direttore del corso:

Matteo Girona (INSA), cell. 329 3409514, e-mail: [matteo.girona@gmail.com](mailto:matteo.girona@gmail.com)

Vice-direttore:

Fabio Zamperetti (INSA), cell. 340 1759079, e-mail: [fabiozampe09@gmail.com](mailto:fabiozampe09@gmail.com)

# **ALPINISMO**

## **68° CORSO DI INTRODUZIONE (A1)**

**Caratteristiche e requisiti per la partecipazione** Il corso si rivolge in particolare a quanti, amanti della montagna, desiderano apprendere le tecniche e le manovre fondamentali per poterla frequentare con maggiore sicurezza lungo sentieri, vie normali, salite su roccia, canali innevati, percorsi su ghiacciaio. Una particolare attenzione è riservata all'insegnamento delle tecniche e delle manovre, che si ritiene possano servire come base per altri e più impegnativi corsi, nonché risultare utili conoscenze individuali.

La frequentazione del corso comporta l'inevitabile esposizione ai pericoli derivanti dalla frequentazione della montagna che devono ritenersi non eludibili. Solo l'apprendimento dei contenuti del corso e un corretto comportamento del partecipante durante le uscite in ambiente possono ridurre, ma non eliminare, il livello di rischio insito nell'attività alpinistica.

Il calendario del corso sarà per quanto possibile rispettato ma prima di ogni uscita pratica saranno valutate le condizioni meteorologiche e del terreno che potrebbero comportarne lo spostamento. Si chiede quindi ai partecipanti una certa flessibilità per soddisfare le esigenze del corso.

**Equipaggiamento.** Imbracatura bassa, casco, 2 moschettoni tipo HMS dotati di ghiera, 1 moschettone trilock HMS (apertura consentita con 3 movimenti: rotazione ghiera, spostamento ghiera, apertura leva), 3 moschettoni tipo B dotati di ghiera con forma a "D" per le soste, 1 piastrina GIGI, 1 cordino lungo m 3,50 in Kevlar per costruire il cordino da ghiacciaio, 2 cordini di nylon da 6 mm lunghi m 1,60, 2 cordini in kevlar lunghi m 1,80, scarponi, scarpette da arrampicata, zaino, guanti da neve, guanti in pelle da lavoro, ghette, occhiali protezione UV, vestiario da montagna, pila frontale, telo termico. E' auspicabile che ogni allievo sia dotato di piccozza e ramponi che tuttavia la Scuola noleggerà a chi ne fosse sprovvisto, previa verifica della disponibilità.

Si consiglia di acquistare il materiale dopo la prima lezione teorica.



N.B.: tutta l'attrezzatura alpinistica deve essere certificata U.I.A.A. e/o marchiata CE. L'equipaggiamento è richiesto obbligatoriamente dalla prima uscita.

### **Lezioni teoriche** (ore 21.00 sede CAI Vicenza)

<b>Lezioni teoriche</b>	<b>02/03/26</b>	presentazione del corso; materiali ed equipaggiamento
	<b>12/03/26</b>	i pericoli della montagna; il bollettino nivo-meteo
	<b>19/03/26</b>	neve e valanghe; la ricerca di travolti in valanga
	<b>26/03/26</b>	primo soccorso
	<b>16/04/26</b>	tecniche di arrampicata
	<b>14/05/26</b>	la catena di assicurazione
	<b>21/05/26</b>	topografia e orientamento
	<b>28/05/26</b>	serata di ripasso nodi e manovre
	<b>04/06/26</b>	preparazione di una gita; chiamata Soccorso Alpino
	<b>11/06/26</b>	ripasso sulla progressione in terreni misti
<b>Uscite pratiche</b>	<b>14/03/26</b>	Falesia di Gogna: nodi ed equipaggiamento
	<b>21/03/26</b>	Falesia di Gogna: manovre di corda
	<b>22/03/26</b>	Piccole Dolomiti: progressione su neve, manovre e ricerca travolti da valanga con ARTVa, pala e sonda
	<b>29/03/26</b>	Piccole Dolomiti: salita su neve
	<b>18/04/26</b>	Falesia: tecniche di arrampicata su roccia
	<b>17/05/26</b>	Tessari: salite su vie di roccia
	<b>06-07/06/26</b>	Dolomiti: salite su vie di roccia
<b>20-21/06/26</b>	Alpi: salita su neve	

N.B. Il programma potrà subire delle variazioni di luogo/data in base alle condizioni nivo/meteorologiche.

Serata informativa: mercoledì 21/01/26, in sede CAI Vicenza, ore 21, in Sala Carega, verrà effettuata una serata di presentazione del corso.

### **Iscrizione ed accettazione**

E' richiesto di segnalare il proprio interesse al corso compilando il modulo presente sul sito al link <https://www.scuola.conforto.it/iscrizioni>.

L'effettiva iscrizione si effettua presentando il modulo compilato che dovrà essere consegnato esclusivamente presso la sede sociale del CAI di Vicenza, Contrà Porta S. Lucia 95, nelle seguenti serate ed orari:

mercoledì 28 gennaio dalle ore 21.00 alle ore 22.30.

mercoledì 4 febbraio dalle ore 21.00 alle ore 22.30.

In caso di un numero eccessivo di domande rispetto alle disponibilità di posti saranno adottati dei criteri per l'accettazione delle domande, definiti dalla Scuola in accordo con la Sezione.

Per l'ammissione al corso resta vincolante e insindacabile il giudizio del direttore del corso e del corpo istruttori.

L'accettazione al corso verrà comunicata per e-mail.

### **Referenti ai quali indirizzare qualsiasi richiesta di chiarimento:**

Direttore:

Nicola De Benedetti Cell 346 8478080 e-mail: [nickdebe@gmail.com](mailto:nickdebe@gmail.com)

Vice-Direttori: Elisa Brotto, Luca Marchesin

Responsabile Logistico: Alessandro Dal Martello

## **ALPINISMO**

### **42° CORSO DI ALPINISMO SU ROCCIA (AR1)**

#### **Caratteristiche e requisiti per la partecipazione**

Il corso si propone di approfondire la tecnica di arrampicata individuale e le manovre di assicurazione e di autosoccorso della cordata. Saranno effettuate ascensioni classiche di media difficoltà in ambiente di montagna su vari tipi di roccia con una breve formazione iniziale di arrampicata sportiva.

L'accesso al corso è riservato a chi ha partecipato a precedenti corsi di alpinismo e/o in possesso di adeguata esperienza alpinistica. In ogni caso è richiesta una buona preparazione fisica e la capacità di eseguire autonomamente i nodi di base (barcaiolo, mezzo barcaiolo con asola di bloccaggio, guide con frizione, Marchard, Prusik e doppio inglese).

Per la partecipazione al corso è richiesta l'età minima di 18 anni.

A chi presenta la domanda di iscrizione viene richiesto di compilare un curriculum dell'attività svolta, sulla base della quale verrà valutata l'ammissione al corso.

**Equipaggiamento.** Imbracatura bassa e parte alta, casco, 2 moschettoni tipo HMS dotati di ghiera, 1 moschettone Trilock (apertura consentita con 3 movimenti: rotazione ghiera, spostamento ghiera, apertura leva), 3 moschettoni tipo "B" dotati di ghiera, 1 piastrina Gi-Gi, oppure assicuratore - discensore del tipo Reverso® della Petzl® o ATC® della BD®, 1 spezzone di mezza corda da m 3,20 per realizzare una longe, 2 cordini di nylon da 6 mm lunghi m 1,50, 2 cordini in kevlar lunghi m 1,80, 4 chiodi da roccia in acciaio dolce, martello, 1 paio di guanti in pelle da giardino, scarpette da arrampicata, zaino, telo in alluminio, pila frontale, vestiario e calzature da montagna. Si consiglia di acquistare eventuale materiale mancante dopo la prima lezione teorica.

N.B.: tutta l'attrezzatura alpinistica deve essere omologata U.I.A.A. o marchiata CE. L'equipaggiamento è richiesto obbligatoriamente dalla prima uscita.



## Lezioni teoriche (ore 21.00 sede CAI Vicenza)

Lezioni teoriche	<b>23/04/26</b>	Giovedì: Presentazione del corso e Scuole CAI
	<b>07/05/26</b>	Giovedì: Materiali e abbigliamento
	<b>14/05/26</b>	Giovedì: Soste e tecniche di assicurazione
	<b>21/05/26</b>	Giovedì: Catena di assicurazione
	<b>04/06/26</b>	Giovedì: Richiesta di soccorso e nozioni di primo soccorso
	<b>18/06/26</b>	Giovedì: Aspetti mentali nell'arrampicata e gestione dello stress
	<b>25/06/26</b>	Giovedì: Preparazione della gita
	<b>02/07/26</b>	Giovedì: Topografia e lettura di una relazione
Uscite pratiche	<b>09/05/26</b>	Sabato: Palestra di Gogna. Nodi, soste e sistemi di assicurazione
	<b>23/05/26</b>	Sabato: Colli Euganei. Falesia: movimento di base
	<b>24/05/26</b>	Domenica: Colli Euganei. Salita di una via
	<b>06/06/26</b>	Sabato: Alpi Occidentali: salita di una via. Pernottamento in rifugio
	<b>07/06/26</b>	Domenica: Alpi Occidentali: salita di una via
	<b>20/06/26</b>	Sabato: Dolomiti. salita di una via. Pernottamento in rifugio
	<b>21/06/26</b>	Domenica: Dolomiti. Soste e manovre di corda
	<b>04/07/26</b>	Sabato: Alpi Centrali. Salita di una via. Pernottamento in rifugio
<b>05/07/26</b>	Domenica: Alpi Centrali. Salita di una via	

Le date del calendario sono indicative in quanto le uscite sono soggette alle condizioni meteo, pertanto si chiede ai partecipanti una certa disponibilità nel variare la propria agenda.

### Iscrizione ed accettazione

E' richiesto di segnalare il proprio interesse al corso compilando il modulo presente sul sito al link <https://www.scuola.conforto.it/iscrizioni>.

L'effettiva iscrizione si effettua presentando il modulo compilato che dovrà essere consegnato esclusivamente presso la sede sociale del CAI di Vicenza, Contrà Porta S. Lucia 95, nelle seguenti serate ed orari:

mercoledì 01/04/2026, dalle ore 21.00 alle ore 22.00

mercoledì 08/04/2026, dalle ore 21.00 alle ore 22.00

Per l'ammissione al corso resta vincolante e insindacabile il giudizio del direttore del corso e del corpo istruttori.

La partecipazione al corso sarà comunicata tramite e-mail.

### Referente ai quali indirizzare qualsiasi richiesta di chiarimento:

Davide Cell 348 0190322 e-mail: [davide.rockclimb@gmail.com](mailto:davide.rockclimb@gmail.com)

# **ARRAMPICATA LIBERA**

## **18° CORSO DI INTRODUZIONE (AL1)**

**Caratteristiche del Corso.** Il corso si rivolge a coloro che per la prima volta vogliono avvicinarsi all'arrampicata sportiva ma anche a coloro che, pur avendo già un minimo di esperienza, desiderano approfondire la tecnica di arrampicata e le manovre necessarie per muoversi in sicurezza ed autonomia in falesia. Si richiede un minimo di preparazione fisica.

**Equipaggiamento.** Imbracatura bassa, scarpette d'arrampicata, casco, 1 moschettone con ghiera tipo HMS. Informazioni relative al materiale ed equipaggiamento verranno fornite durante la prima lezione in programma; si sconsiglia l'acquisto di materiale tecnico prima di tale data.

N.B.: tutta l'attrezzatura alpinistica deve essere certificata U.I.A.A. e marchiata CE. L'equipaggiamento è richiesto obbligatoriamente dalla prima uscita.

**Lezioni teoriche** (ore 21.00 sede CAI Vicenza)

<b>Lezioni teoriche</b>	<b>24/02/26</b> Presentazione del corso – materiali e nodi.
	<b>03/03/26</b> Gestione del monotiro, lettura di una guida e scala delle difficoltà.
	<b>10/03/26</b> Catena di assicurazione.
	<b>17/03/26</b> Etica ed ecologia e chiamata del soccorso.
	<b>24/03/26</b> Fisiologia e aspetti mentali
	<b>07/04/26</b> Storia dell'arrampicata libera.

<b>Uscite pratiche</b>	<b>07/03/26</b> Falesia di Lumignano (VI)
	<b>15/03/26</b> Palestra King Rock (VR)
	<b>21/03/26</b> Falesia di Rocca Pendice (PD)
	<b>29/03/26</b> Falesia di Stallavena (VR)
	<b>11-12/03/26</b> Weekend in falesia ad Arco (TN) o Valle dell'Opol (BS)
	<b>08/04/26</b> possibile recupero Falesia da definire
<b>26/04/26</b> possibile recupero Falesia da definire	

N.B. Il programma potrà subire delle variazioni di luogo/data in base alle condizioni meteorologiche

### **Serata di presentazione**

La presentazione del corso si terrà presso la sociale del CAI Vicenza, in Contrà Porta S. Lucia, 95, mercoledì 28 gennaio 2026 dalle ore 21.00 alle ore 22.00, durante la quale verranno descritte le modalità di svolgimento, l'organizzazione logistica ed i costi. Sarà anche l'ultima data per presentare le domande di iscrizione al corso.

### **Iscrizione ed accettazione**

E' richiesto di segnalare il proprio interesse al corso compilando il modulo presente sul sito al link <https://www.scuola.conforto.it/iscrizioni>.

L'effettiva iscrizione si effettua presentando il modulo compilato che dovrà essere consegnato esclusivamente presso la sede sociale del CAI di Vicenza, Contrà Porta S. Lucia 95, nelle seguenti serate ed orari:

mercoledì 21 gennaio 2026, mercoledì 28 gennaio 2026

In caso di un numero eccessivo di domande rispetto alle disponibilità di posti saranno adottati dei criteri per l'accettazione delle domande, definiti dalla Scuola in accordo con la Sezione.

Per l'ammissione al corso resta vincolante e insindacabile il giudizio del direttore del corso e del corpo istruttori; l'ammissione al corso sarà comunicata per e-mail.

### **Referenti ai quali cui indirizzare qualsiasi richiesta di chiarimento:**

Giovanni tel.349 3178850 e-mail [giovannidona94@gmail.com](mailto:giovannidona94@gmail.com)

Carlo tel. 3400733005 e-mail [carlomatteazzi@gmail.com](mailto:carlomatteazzi@gmail.com)

# ALPINISMO

## 4° CORSO DI ALTA MONTAGNA (AG1)

### **Caratteristiche del corso e requisiti per la partecipazione**

Il corso avanzato di Alpinismo in alta montagna AG1 è rivolto a tutti coloro che abbiano già acquisito (autonomamente o con la “proficua” frequentazione di un corso di introduzione all’alpinismo - A1 - o di alpinismo su roccia - AR1), nell’arco di più anni di attività, una certa esperienza nella pratica dell’attività alpinistica. Rispetto al corso A1 si approfondisce maggiormente l’attività su neve e ghiaccio mentre l’arrampicata su roccia è limitata ai passaggi anche di misto ma con difficoltà moderate, eventualmente presenti lungo l’itinerario. L’obiettivo del corso è quello di preparare le persone ad essere autonomi come secondi di cordata all’interno di gruppi organizzati da alpinisti esperti nell’ambito di escursioni in montagna su pendii ripidi innevati e/o ghiacciati, su ghiacciaio ed eventualmente lungo tratti di misto di bassa difficoltà; preparare e realizzare in modo autonomo una salita che si sviluppa su itinerari dove sia preponderante la parte di neve e ghiaccio, solo dopo aver avuto una conferma di fattibilità da parte di alpinisti esperti che conoscono le capacità del soggetto; conoscere ed imparare l’utilizzo dell’ARTVa.

A chi presenta la domanda d’iscrizione, sarà richiesto di compilare un curriculum con l’attività svolta, la quale sarà uno dei criteri per valutare l’ammissione al corso.

### **Equipaggiamento**

Imbracatura bassa, casco, 2 moschettoni tipo “H” HMS dotati di ghiera, 1 moschettoni trilock (apertura consentita con 3 movimenti: rotazione ghiera, spostamento ghiera, apertura leva), 3 moschettoni tipo “B” dotati di ghiera per manovre e soste, 1 piastrina Gi-Gi oppure oppure assicuratore - discensore del tipo Reverso® della Petzl® o ATC® della BD®, 1 spezzone di mezza corda da m 3,20 per realizzare una longe, 1 cordino lungo m 3,50 in Kevlar per costruire il cordino da ghiacciaio, 2 cordini di nylon da 6 mm lunghi m 1,50, 2 cordini in kevlar lunghi m 1,80, scarponi, ghettoni, zaino, guanti, occhiali protezione UV, vestiario da montagna, telo di alluminio, pila frontale.

È auspicabile che ogni allievo sia dotato di piccozza classica, ramponi, che tuttavia, la Scuola noleggerà a chi ne farà richiesta, fino ad esaurimento dei materiali.

Si consiglia di acquistare il materiale dopo la prima lezione teorica.

N.B.: tutta l’attrezzatura alpinistica deve essere certificata U.I.A.A. e marchiata CE. L’equipaggiamento è richiesto obbligatoriamente dalla prima uscita.

### **Lezioni teoriche (ore 21.00 sede CAI Vicenza)**

<b>Lezioni teoriche</b>	<b>14/05/26</b>	Presentazione Corso: Informazioni generali, pericoli e rischi nell’attività alpinistica. Materiali ed equipaggiamento.
	<b>21/05/26</b>	Nodi e Legature Catena d’assicurazione: Tipi di sosta e metodi d’assicurazione
	<b>28/05/26</b>	Progressione in conserva corta, media e lunga
	<b>04/06/26</b>	Nivologia: Criteri di riduzione del rischio valanghe
	<b>11/06/26</b>	Cartografia e Orientamento: Preparazione dell’uscita
	<b>18/06/26</b>	Preparazione di una salita
	<b>25/06/26</b>	Meteorologia alpina
	<b>02/07/26</b>	Gestione delle emergenze: Chiamata del Soccorso organizzato
	<b>09/07/26</b>	Lezione di recupero di alcuni argomenti

<b>Uscite pratiche</b>	<b>30/05/26</b>	Falesia di Gogna: Nodi, manovre e uso dell'ARTVA
	<b>13/06/26</b>	Gruppo della Marmolada, Cima dell'Uomo: salita in ambiente (salita su neve e/o facili roccette)
	<b>26-27-</b>	Gruppo del Monte Bianco, Rifugio Torino Nuovo: 3 giorni di salite in ambiente, manovre e uso dell'ARTVA - link mappa
	<b>28/06/26</b>	
	<b>10-11-</b>	Gruppo del Monte Rosa, Rifugio Giovanni Gnifetti/Mantova: 3 giorni di salite in ambiente, manovre e uso dell'ARTVA
<b>12/07/26</b>		

NB: Il calendario del corso sarà per quanto possibile rispettato ma prima di ogni uscita pratica saranno valutate le condizioni meteorologiche e del terreno che potrebbero comportarne lo spostamento. Si chiede quindi ai partecipanti una certa flessibilità per soddisfare le esigenze del corso.

### **Iscrizione ed accettazione**

E' richiesto di segnalare il proprio interesse al corso, a partire da gennaio 2026, compilando il modulo presente sul sito al link <https://www.scuola.conforto.it/iscrizioni>.

L'effettiva iscrizione si effettua presentando il modulo compilato che dovrà essere consegnato esclusivamente presso la sede sociale del CAI di Vicenza, Contrà Porta S. Lucia 95, nelle seguenti serate ed orari:

mercoledì 08/04/2026, dalle ore 21.00 alle ore 22.30

mercoledì 15/04/2026, dalle ore 21.00 alle ore 22.30

In caso di un numero eccessivo di domande rispetto alle disponibilità di posti saranno adottati dei criteri per l'accettazione delle domande, definiti dalla Scuola in accordo con la Sezione.

Per l'ammissione al corso resta vincolante e insindacabile il giudizio del direttore del corso e del corpo istruttori; l'ammissione al corso sarà comunicata per e-mail. La partecipazione al corso sarà comunicata tramite e-mail a partire dal 04/05/2026.

### **Referente al quale cui indirizzare qualsiasi richiesta di chiarimento:**

Tiziano (ISA-IA) e-mail: [ag1conforto@gmail.com](mailto:ag1conforto@gmail.com)

**BRISTOL**  
autoservizi e viaggi

**BUS & TOUR OPERATOR**  
Noleggio pullman. Organizzazione viaggi per gruppi, associazioni, parrocchie, cral, coscritti, scuole, ...

**BRISTOL Autoservizi**  
Via Marche, 3 - 36015 SCHIO (VI) - Italy  
Tel. 0445 500117 - Fax 0445 500348  
[www.bristolautoservizi.it](http://www.bristolautoservizi.it) - [info@bristolautoservizi.it](mailto:info@bristolautoservizi.it)

Sistema integrato Qualità, Ambiente, Sicurezza, Responsabilità Sociale Certificato

# **ALPINISMO**

## **7° CORSO MONOTEMATICO MANOVRE DI AUTOSOCCORSO – (M-MA)**

**Caratteristiche del Corso.** Il corso monotematico M-MA insegna ed approfondisce le tecniche di soccorso ed autosoccorso di cordata sui diversi tipi di terreno (neve/ghiaccio e roccia) ed è rivolto a tutti coloro che hanno già nozioni di alpinismo, come ad esempio quelle impartite nei corsi A1, AG1, AR1, AL1, SA2, SBA2.

Il corso prevede l'insegnamento, attraverso lezioni pratiche corredate da nozioni e lezioni teoriche, delle tecniche principali per poter eseguire manovre di soccorso di alpinisti non presupponendo l'intervento del soccorso organizzato.

I terreni contemplati sono quelli delle arrampicate in cordata su roccia e misto (autosoccorso di cordata) e richiami al recupero da crepaccio su ghiacciaio.

**Equipaggiamento.** Imbracatura bassa, casco, 2 moschettoni tipo HMS dotati di ghiera, 1 moschettone trilock (apertura consentita con 3 movimenti: rotazione ghiera, spostamento ghiera, apertura leva), 3 moschettoni tipo B dotati di ghiera per manovre e soste, 1 piastrina Gi-Gi oppure 1 assicuratore-discensore (es.: alpine up, reverso, ATC guide...), 1 spezzone di mezza corda da m 3,20 per realizzare una longe, 1 cordino lungo m 3,50 in Kevlar per costruire il cordino da ghiacciaio, 2 cordini di nylon da 6 mm lunghi m 1,50, 2 cordini in kevlar lunghi m 1,80, 1 paio di guanti in pelle.

N.B.: tutta l'attrezzatura alpinistica deve essere certificata U.I.A.A. e/o marchiata CE. L'equipaggiamento è richiesto obbligatoriamente dalla prima uscita

### **Lezioni teoriche** (ore 21.00 sede CAI Vicenza)

<b>Lezioni teoriche</b>	<b>22/10/26</b>	presentazione del corso – materiali -soste e tipi di assicurazioni
	<b>05/11/26</b>	paranchi e nodi
	<b>12/11/26</b>	catena di assicurazione
	<b>26/11/26</b>	la chiamata di soccorso elementi di primo soccorso

<b>Uscite pratiche</b>	<b>25/10/26</b>	Palestra di roccia di Gogna – Nodi e soste, posizionamento di protezioni veloci, chiodi. Corda fissa, discesa in corda doppia – discesa in corda doppia con freno moschettone e discesa in corda doppia per gruppi numerosi.
	<b>07/11/26</b>	Palestra di roccia di Gogna – Paranco con rinvio al compagno, paranco rapido, paranco mezzo Poldo.
	<b>14/11/26</b>	Palestra di roccia di Gogna calata di ferito e soccorritore con passaggio dalla sosta, passaggio delle corde in carico da tuber a sosta, progressione in conserva su roccia e misto
	<b>28/11/26</b>	CSMT TORRE DI PADOVA - Trattenuta dinamica del compagno, Prove tecniche.

### **ISCRIZIONE**

E' richiesto di segnalare il proprio interesse al corso compilando il modulo presente sul sito al link <https://www.scuola.conforto.it/iscrizioni>.

L'effettiva iscrizione si effettua presentando il modulo compilato che dovrà essere consegnato esclusivamente presso la sede sociale del CAI di Vicenza, Contrà Porta S. Lucia 95, nelle seguenti serate ed orari:

mercoledì 07/10/2026, dalle ore 21.00 alle ore 22.30

mercoledì 14/10/2026, dalle ore 21.00 alle ore 22.30

La partecipazione al corso sarà comunicata tramite e-mail.

Per l'ammissione al corso resta vincolante e insindacabile il giudizio del direttore del corso e del corpo istruttori.

**Referente al quale indirizzare qualsiasi richiesta di chiarimento:**

Nicola Cell 348 005 0094 e-mail: nicola.bertorelle@hotmail.it



# Scuola di Escursionismo "Gianni Pieropan"

## ORGANICO DELLA SCUOLA

Baccarin	Claudio	AE, ONC
Bonollo	Federico	ANE
Carpenter	Ronald Armando	ANE, INV, OMT
Cazzaro	Simone	AE
Dal Martello	Alessandro	IS
Frigo	Serena	aspirante
Gemma	Roberto	AE
Gianesello	Flavio	AE (EEA)
Lupato	Damiano	aspirante
Marchesini	Paolo	AE (EEA)
Pelliccione	Luigi	AE
Soccombi	Davide	aspirante
Trevisan	Fabio	AE
Vaccari	Giovanni	AE
Zannol	Barbara	AE

<b>Gruppo Di Noventa Vicentina</b>		
Cattaneo	Carlo	AE(EEA-EAI),IS
Stopazzolo	Nicola	ANE



AE - Accompagnatore di Escursionismo  
ANE - Accompagnatore Nazionale di Escursionismo  
ASE - Accompagnatore Sezionale di Escursionismo  
EAI - Specializzazione in Ambiente Innevato  
EEA - Specializzazione Escursionisti Esperti con Attrezzatura

IS - Istruttore di Alpinismo Sezionale  
INV - Istruttore Neve e Valanghe  
ONC - Operatore Naturalistico-Culturale di I livello  
OMT - Operatore Materiali e Tecniche

### Componenti direttivo Scuola "G. Pieropan"

Direttore	Federico Bonollo, ANE
Vice Direttore	Nicola Stopazzolo, ANE
Componente	Ronald Carpenter, ANE
Segretario	Flavio Gianesello, AE
Tesoriere	Fabio Trevisan, AE
MATERIALI (ruolo di staff):	Roberto Gemma, AE

e-mail della scuola: [scuola.escursionismo@caivicenza.it](mailto:scuola.escursionismo@caivicenza.it) - [www.caivicenza.it](http://www.caivicenza.it)

La Scuola di Escursionismo Sezionale "G. Pieropan" propone per l'anno 2026 i seguenti corsi:

13° Corso di Escursionismo Base (E1)

22° Corso di Escursionismo Avanzato (E2) con Corso Specialistico di Introduzione alle ferrate (Cs-D)

16° Corso di Aggiornamento per i componenti della Scuola.

La Scuola offre collaborazione per le iniziative formative che la Sezione commissionerà per la formazione dei soci o dei capigita. Si riserva inoltre di organizzare altri corsi durante il 2026

## 13° CORSO DI ESCURSIONISMO BASE (E 1)

Il Corso si rivolge ai soci del CAI di età superiore ai 16 anni che si avvicinano alla montagna o ritengono di avere poca esperienza e desiderano acquisire o riorganizzare le proprie conoscenze montagna. Il Corso si propone di educare alla conoscenza, al rispetto, alla tutela e alla frequentazione consapevole della montagna, trasmettendo le nozioni culturali, tecniche e pratiche per partecipare all'attività sezionale o per organizzare in autonomia e con competenza escursioni su percorsi di difficoltà E, osservando la montagna con nuovi occhi e con una diversa filosofia.

Si richiedono capacità adeguate a una attività motoria moderata ma prolungata e volontà di seguire un corso sia nelle parti teoriche che pratiche.

**Sede lezioni teoriche:** il giovedì, presso Sala Consiliare del Centro Civico 4 in via Turra 70 (Vicenza), con inizio alle ore 20:45.

**Direzione del corso:** Fabio Trevisan (AE), Giovanni Vaccari (AE), Ronald Carpenter (ANE)

**Equipaggiamento:** L'equipaggiamento necessario verrà indicato nel bando del Corso. Per chi dovesse provvedere all'acquisto di materiali ed equipaggiamento, si consiglia di aspettare la prima lezione del Corso durante la quale verranno dati consigli per gli acquisti.

**Il programma indicato potrà presentare degli aggiustamenti di date e di destinazione delle uscite in base all'andamento della stagione. Per tutti gli aggiornamenti si rimanda alla pagina dedicata ai corsi di escursionismo del sito sezionale.**

**Iscrizioni:** Le iscrizioni dovranno essere presentate presso la Sede Sociale del CAI di Vicenza, in Contra' Porta S. Lucia 95, nelle serate del **1 e 8 Aprile 2026 dalle ore 20:30 alle 22.00.**

**I moduli di iscrizione saranno scaricabili dal sito della sezione nella pagina dedicata ai corsi di escursionismo. L'accettazione al corso sarà comunicata successivamente tramite e-mail.**

Lezioni teoriche	<b>16/04/26</b>	Presentazione del corso. Le problematiche dell'escursionismo in montagna. Equipaggiamento e materiali. Alimentazione.
	<b>30/04/26</b>	Movimento e preparazione fisica. Cartografia base. Orientamento base 01. - Sentieristica.
	<b>07/05/26</b>	Orientamento base 02. La presenza umana in montagna. La lettura dei paesaggi. I percorsi come elementi culturali del territorio.
	<b>21/05/26</b>	Flora e fauna come componenti delle varie fasce vegetazionali. Meteorologia. Le previsioni meteo.
	<b>04/06/26</b>	L'escursionismo secondo il CAI: etica, cultura e principi di tutela. Breve storia del CAI: struttura e organizzazione. La sezione di Vicenza: struttura e attività che svolge. Gestione del rischio. Rapporti con gli animali al pascolo, i cani da guardiania, i grandi carnivori.
	<b>18/06/26</b>	Il Primo soccorso. I traumi e le patologie più comuni in montagna. Soccorso Alpino e Speleologico, la chiamata di soccorso. GeoResQ: breve presentazione, suo utilizzo per la chiamata di soccorso. Organizzazione di una escursione e suo feed back. Il rifugio: cos'è un rifugio e le sue specificità. Regole di comportamento.
Uscite in ambiente	<b>10/05/26</b>	Parco Naturale Regionale della Lessinia
	<b>17/05/26</b>	* Eventuale recupero.
	<b>31/05/26</b>	Prealpi Vicentine
	<b>07/06/26</b>	Prealpi Trevigiane
	<b>14/06/26</b>	* Eventuale recupero.
	<b>20-21/06/26</b>	Lagorai. Pernottamento in rifugio o struttura alberghiera

**Nei sabati e nelle domeniche libere dalle uscite del corso la sezione organizza attività aperte a tutti i soci, che permetteranno a chi lo desidera di approfondire gli insegnamenti del corso e gli aspetti naturalistici e culturali.**

## 22° CORSO DI ESCURSIONISMO AVANZATO (E2) CON CORSO SPECIALISTICO DI INTRODUZIONE ALLA FERRATA

Il corso si rivolge ai soci del CAI di età superiore ai 18 anni che, possiedono almeno una esperienza di base nell'ambito escursionistico e intendono acquisire nuove conoscenze e competenze per consolidare e alzare il proprio livello tecnico e di autonomia sui sentieri escursionistici più impegnativi EE (Escursionisti Esperti). Il corso sarà orientato a fornire una preparazione oltre che tecnica anche culturale con l'obiettivo di affrontare in sicurezza e consapevolezza la grande varietà dei percorsi escursionistici che la montagna e non solo ci offre.

È richiesta quindi, una discreta preparazione fisica di base e un'assidua presenza sia alle lezioni teoriche che alle uscite pratiche in ambiente.

Il corso specialistico di introduzione alla ferrata, adatto quindi a quanti vogliono muovere i primi passi su questi percorsi, che permetterà ai partecipanti di acquisire le basi tecniche e di sicurezza per poter affrontare correttamente i percorsi per Escursionisti Esperti con Attrezzature (EEA).

**Sede lezioni teoriche:** il martedì, presso Sede Sociale del CAI di Vicenza in Contra' Porta S. Lucia 95, con inizio alle ore 20:45.

**Equipaggiamento:** Si richiede abbigliamento e attrezzatura tecnica da media montagna adeguata all'ambiente estivo. Per ogni acquisto si consiglia tuttavia di attendere le prime lezioni del corso, dove verranno date informazioni utili per poter effettuare acquisti corretti anche per quanto riguarda l'attrezzatura necessaria per affrontare i percorsi per Escursionisti Esperti con Attrezzature (EEA).

**Direzione del corso:** Federico Bonollo (ANE), Flavio Giancesello (AE-EEA), Simone Cazzaro (AE)

**Il programma indicato potrà presentare degli aggiustamenti di date e di destinazione delle uscite in base all'andamento della stagione. Per tutti gli aggiornamenti si rimanda alla pagina dedicata ai corsi di escursionismo del sito sezionale**

Trattoria

FORTE MASO

1883

Valli del Pasubio  
0445 590473

Aperto sabato a cena  
domenica e festivi a pranzo

FORTE MONTE MASO  
**140°**  
ANNIVERSARIO  
1883-2023

Lezioni teoriche	<b>05/05/26</b>	Cultura CAI, cartografia, meteorologia base *(A discrezione della direzione del corso in base al livello e al curriculum escursionistico dei soci iscritti).
	<b>12/05/26</b>	Il corso e l'ambiente dell'escursionista esperto.
	<b>19/05/26</b>	Orientamento avanzato.
	<b>26/05/26</b>	Meteorologia avanzata e gestione emergenze.
	<b>09/06/26</b>	L'escursione impegnativa
	<b>23/06/26</b>	Cultura della montagna 2.
	<b>30/06/26</b>	L'ambiente delle ferrate, abbigliamento, materiali e attrezzature.
	<b>07/07/26</b>	Catena di sicurezza, pericoli in ferrata, scelta itinerario e come documentarsi.
Uscite in ambiente	<b>10/05/26</b>	Uscita conoscitiva per accettazione allievi.
	<b>17/05/26</b>	Equipaggiamento e materiali, movimento e preparazione fisica e lettura del paesaggio.
	<b>24/05/26</b>	Orientamento avanzato
	<b>31/05/26</b>	Partecipazione ad una escursione sezionale. Osservazioni meteo.
	<b>07/06/26</b>	* Eventuale recupero.
	<b>14/06/26</b>	Gestione del percorso e del gruppo, gestione di una situazione di emergenza.
	<b>21/06/26</b>	* Eventuale recupero.
	<b>27-28/06/26</b>	Weekend finale dove gli allievi metteranno in pratica quanto appreso. Lettura del paesaggio.
	<b>05/07/26</b>	Facile ferrata per imparare ad usare l'attrezzatura e esercitarsi sulla tecnica di salita di brevi tratti con applicazione della tecnica di progressione.
	<b>12/07/26</b>	Uscita in ferrata.
<b>19/07/26</b>	* Eventuale recupero.	
<b>26/07/26</b>	Uscita in ferrata.	

**Modalità di iscrizione:** Le iscrizioni dovranno essere presentate presso la Sede Sociale del CAI di Vicenza, in Contra' Porta S. Lucia 95, nelle serate del **8 e 15 Aprile 2026 dalle ore 20:30 alle 22.00.**

**I moduli di iscrizione saranno scaricabili dal sito della sezione nella pagina dedicata ai corsi di escursionismo.**

L'accettazione al corso sarà comunicata successivamente tramite e-mail.

**Nelle domeniche libere dalle uscite del corso la sezione organizza attività aperte a tutti i soci che permetteranno a chi lo desidera di approfondire vari aspetti ambientali con visite guidate a parchi naturali e uscite di approfondimento naturalistico e culturale.**

## 16° CORSO DI AGGIORNAMENTO

Come ogni anno, la Scuola organizza un corso di aggiornamento per mantenere a un elevato livello di competenza culturale e tecnica gli accompagnatori della Scuola. Alcune lezioni o altri interventi, eventualmente in collaborazione con la Commissione Ambiente, la Commissione Cultura e la Commissione Medica potranno essere eventualmente condivisi con il programma formativo per i capigita richiesto dalla Sezione.

Le attività di aggiornamento saranno organizzate in parte in proprio e in parte aderendo alle iniziative che le altre Commissioni o Scuole organizzeranno.



Club alpino italiano - Sezione di Vicenza  
**Gruppo Rocciatori  
Renato Casarotto**



<http://www.grupporocciatorirenatocasarotto.it/>  
[info@grupporocciatorirenatocasarotto.it](mailto:info@grupporocciatorirenatocasarotto.it)



*Via Fox Stenico Cima d'Ambiez*

## PROGRAMMA ANNO 2026

Il Gruppo Rocciatori Renato Casarotto vuole essere momento di incontro e aggiornamento per gli alpinisti della sezione di Vicenza.

Siamo un gruppo di amici che condividono la comune passione per la montagna e ci proponiamo quale opportunità anche per chi, dopo i corsi, intende continuare a coltivare l'interesse per l'arrampicata all'interno della sezione.

Benvenuti sono anche tutti quanti vogliono riprendere ad arrampicare, dopo un corso fatto da tempo o dopo aver fatto esperienze diverse.

Siamo aperti comunque a tutte le nuove idee e proposte che ci vengono anche da chi preferisce rivolgere la propria attenzione all'arrampicata in falesia.

Siamo sempre attenti alle novità e agli aggiornamenti tecnici e ambientali che solitamente approfondiamo nelle Serate Culturali. Per far tutto questo ci troviamo in sede nella sala Carega generalmente tutti i primi mercoledì del mese, nelle Serate Culturali e tutti i mercoledì prima delle gite sociali del Gruppo.

Possano iscriversi al Gruppo:

- tutti i soci Cai che abbiano presentato adeguato curriculum di vie condotte da primo di cordata (capicordata)
- chi vanta "provata" esperienza vagliata dai capicordata alla prima riunione utile
- i neofiti che ne facciano richiesta con almeno un corso di A1 superato; la partecipazione di questi ultimi alle gite è subordinata alla presenza e disponibilità di capicordata in grado di assicurare adeguata sicurezza nelle vie scelte, vie che dovranno – comunque – tener conto del grado di conoscenza e capacità dei neofiti.

Anche quest'anno, il programma del nostro gruppo prevede sia le "usuali" gite "sociali" (cioè le gite aperte a tutti i soci Cai, non necessariamente iscritti al nostro gruppo che abbiano un adeguato livello di esperienza alpinistica) sia le serate culturali in collaborazione con la commissione cultura del Cai di Vicenza, sia i momenti di approfondimento teorico/pratico legati agli aggiornamenti sulle manovre di autosoccorso. Oltre a quanto indicato nel programma (con uscite a cadenza mensile) l'attività del gruppo si svolge, comunque, generalmente al sabato tra gli iscritti, con mete e destinazioni decise volta a volta collegialmente anche in relazione alle possibilità offerte dalle condizioni atmosferiche del periodo.

## Serate culturali 2026

**17 Dicembre** Collettiva di vie *Sala Carega*

**13 Gennaio** Manrico dell'Agnola presenta la nuova guida *Civetta Versante Sud Circo* *scrizione 4*

**Febbraio** Aggiornamento Scuola Conforto serata teorica il giovedì e giornata pratica il sabato in Gogna

**10 Marzo** Serata in Rosa Anna Grego si racconta *Circo* *scrizione 4*

**21 Aprile** Serata con Luigi Ciscato *Circo* *scrizione 4*

**5 Maggio** Serata su Renato Casarotto: ricordi degli Amici della Sezione *Circo* *scrizione 4*

**9 Giugno** Serata in Gogna in ricordo di Renato Casarotto con proiezione del film *Palestra Gogna*

**15 Settembre** La Storia dell' Alpinismo gli anni 2000 *Sala Carega*

**16 Dicembre** Collettiva di vie *Sala Carega*

## Uscite sociali

**14 Febbraio** Uscita falesia Sengella

**8 Marzo** Arrampicata in Rosa

**11 Aprile** Arco

**9 Maggio** Piccole Dolomiti

**19 Settembre** Uscita con i corsisti

## Uscite GRRC

**21 Febbraio** Torre di Padova prove e trattenute

**25-26 Aprile** Bismantova

**30 maggio - 2 giugno** Arrampicata sulle Grigne Lecco

**5 settembre- 8 settembre** Arrampicata sul granito del Rifugio Denza

**31 Ottobre** Uscita e Cena sociale



# GRUPPO GROTTTE GASTONE TREVISIOL

Ricordiamo a tutti gli appassionati che il Gruppo Grotte si riunisce presso la sede C.A.I. ogni venerdì sera alle ore 21  
*email: [gruppogrottetrevisiol@gmail.com](mailto:gruppogrottetrevisiol@gmail.com)*

## PROGRAMMA ATTIVITÀ 2026

**Corso di Introduzione alla Speleologia:** (date da definirsi: inizio corso orientativamente in primavera). Il corso segue le indicazioni della Scuola Nazionale di Speleologia del CAI ed è suddiviso in sei lezioni teoriche e sei uscite. La didattica prevede l'insegnamento dei concetti di base legati alla speleologia: la storia, i materiali (caratteristiche ed utilizzo), rilievo e topografia, biospeleologia (flora e fauna ipogea), comportamento in grotta e soccorso, geologia e carsismo. Le uscite, le cui mete sono decise in base alla meteorologia, si suddividono in 2 palestre, 1 grotta orizzontale e 3 grotte verticali. L'ultima uscita potrebbe durare 2 giorni. L'obiettivo del corso è formare nuovi speleologi in grado di essere autonomi nella progressione di grotte già armate (attrezzate).

**Corso di Avvicinamento alla Speleologia:** (date da definirsi: inizio corso orientativamente in autunno). Il corso è suddiviso in tre appuntamenti in ambiente (grotta orizzontale, palestra e grotta verticale). Nelle uscite, le cui mete sono decise in base alla meteorologia, saranno toccati argomenti legati alla speleologia. La differenza con il corso di introduzione sta nel fatto che il corso di avvicinamento è solo una breve panoramica di tutti gli argomenti, sia teorici che pratici, che verranno approfonditi nel corso di introduzione.

**Divulgazione ed eventi:** sosterranno e parteciperemo ad eventi legati alla tutela dell'ambiente (quali "Puliamo il buio" od altre manifestazioni, con la medesima finalità, che verranno organizzate nell'anno). E' intenzione del gruppo sostenere e partecipare anche alla manifestazione "Diversamente Speleo" il cui obiettivo è far conoscere l'ambiente ipogeo anche a persone con disabilità. Parteciperemo al "Congresso Nazionale di Speleologia 2026", portando le nostre esperienze esplorative. Offriremo a tutti i Soci (e non) due incontri nell'ambito delle "Serate Culturali del CAI". Ci rendiamo nuovamente disponibili ad accompagnamenti in grotta, aperto a tutti, nell'ambito delle "Gite Sociali del CAI". Scriveremo, come consuetudine, almeno un paio di articoli sulle nostre esplorazioni, da pubblicare sulle riviste "Speleologia Veneta" e "Piccole Dolomiti".

**Accompagnamenti in grotta:** il nostro gruppo promuove la conoscenza degli ambienti carsici. Organizziamo accompagnamenti al Buso della Rana, per adulti e ragazzi, e tutti coloro interessati all'ambiente ipogeo.

### **Progetti scientifici ed esplorativi:**

approfondiremo alcune esplorazioni in Altopiano di Asiago dedicandosi in particolar modo alla grotta Blade-Runner che ha già raggiunto più di 750 m

di profondità e la grotta Spiller curandone la relativa documentazione (rilievo, documentazione fotografica e/o video, censimento al Catasto Grotte del Veneto ed attività connesse). Per entrambi le grotte è iniziato un progetto di monitoraggio della temperatura e umidità interna, attività cominciata nel 2022 ed in continua evoluzione.

Verranno effettuate delle analisi sulle acque alle diverse profondità per individuare eventuali elementi inquinanti riconducibili alle cavità piene di rifiuti nelle vicinanze in collaborazioni con I Recuperanti Di Montagne Terzo Patrimonio

- tracciamento delle acque per individuare collegamenti tra grotte e risorgenti
- ricerca e approfondimenti in grotte dei Monti Lessini e Berici;

Si cercherà di trovare un accordo con la proprietà dell'ingresso della Grotta dei Mulini di Alonte per poter riprendere l'esplorazione in collaborazione con la Soprintendenza Archeologica,

- svilupperemo le esplorazioni speleosubacquee già iniziate negli anni scorsi (Rio Tevere, Gorgo Santo, Pimpa, ramo Nord di Rio Torretta ed altre cavità nel sistema carsico Veneto e Vicentino in particolare), dandone documentazione e divulgazione, con rilievi, foto e filmati;
- proseguiremo nell'attività di accatastamento e placchettatura di cavità naturali del Veneto.

**Campo speleo 2026:** intendiamo organizzare il consueto campo speleologico della durata di una settimana in Altopiano di Asiago, anche in collaborazione con altri Gruppi Speleologici del territorio;

**Federazione Speleologica Veneta:** siamo membri della Federazione Speleologica Veneta (con rappresentanti in diverse commissioni) dove promuoviamo sia l'aggiornamento catastale delle cavità sia gli studi scientifici e di ricerca sia nel campo speleologico che speleosubacqueo.

**Formazione Speleologia:** intendiamo partecipare, con i soci che si renderanno disponibili, a corsi di specializzazione organizzati dalla Scuola Nazionale di Speleologia CAI, in ambito tecnico-scientifico: geologia, idrogeologia, biospeleologia, materiali. Tre soci parteciperanno agli esami per diventare istruttore di speleologia (IS);

**Documentazione:** da anni c'interessiamo alla documentazione fotografica e videoamatoriale, stiamo investendo in materiale tecnico, in modo da poter dare il miglior risultato artistico/tecnico e rendere quindi la divulgazione sempre più cruciale. Al momento abbiamo un socio fotoamatore, a fronte di anni di esperienze nel mondo, sta documentando l'attività (Abbiamo in dotazione attualmente un Macchina Fotografica Reflex Canon con relativi obiettivi, e relativi impianti d'illuminazione. Oltre a ciò un socio speleosubacqueo è impegnato nella registrazione di video delle varie esplorazioni. Il 2026 avrà l'obiettivo di sviluppare queste attività, impegnandoci in mostre, e fornendo materiale da apporre anche sulle pareti della sede CAI.

Ricordiamo a tutti gli appassionati che il Gruppo Grotte si riunisce presso la sede C.A.I. ogni venerdì sera alle ore 21.

email: [gruppogrottetrevisiol@gmail.com](mailto:gruppogrottetrevisiol@gmail.com)

Facebook: Gruppo Grotte Trevisiol cai vicenza - Instagram: speleogggt



## GRUPPO TORRENTISMO

[www.vicenzacanyoning.it](http://www.vicenzacanyoning.it)  
[segreteria@vicenzacanyoning.it](mailto:segreteria@vicenzacanyoning.it)

In questa affascinante attività è possibile scoprire l'ambiente forra, percorrendo selvaggi torrenti montani. Seguendo la scia dell'acqua, camminando, tuffandosi, nuotando, calandosi attraverso gole, laghi e cascate che hanno plasmato la roccia creando paesaggi magici e sempre diversi.

Il gruppo Vicenza Canyoning effettua uscite quasi tutte le settimane. L'attività in acqua si svolge prevalentemente da aprile ad ottobre, a seconda delle condizioni degli itinerari, mentre nel periodo invernale l'attività del gruppo si concentra maggiormente nello svolgimento di esercitazioni in palestra di roccia, esplorazioni di nuovi itinerari, manutenzione degli ancoraggi nelle forre.

Per prendere parte alle attività del gruppo è necessario aver frequentato un corso di avvicinamento o introduzione al torrentismo.

Oltre alla discesa sportiva dei canyon viene data altrettanta importanza alle tematiche ambientali, all'esplorazione di nuovi itinerari, alla gestione del rischio, alla documentazione e divulgazione dell'ambiente forra.

### Programma 2026

**Maggio:** Giornata di prova del torrentismo aperta a tutti i soci CAI (raccomandata a chi non ha mai provato il torrentismo ma sta valutando di iscriversi al corso di introduzione)

**Maggio - giugno:** Accompagnamento alpinismo giovanile

**Giugno:** 7° Corso di introduzione al torrentismo. Il corso sarà suddiviso in due weekend lunghi e verterà su lezioni teoriche e pratiche, si svolgerà prevalentemente nelle forre della Valdastico.

Il corso si propone di insegnare le tecniche fondamentali di progressione in forra e su corda per superare le cascate verticali. L'allievo avrà dunque la possibilità di imparare il corretto utilizzo dell'attrezzatura personale di base, raggiungendo così l'autonomia gestionale all'interno di una squadra organizzata.

Ai partecipanti verrà fornita l'attrezzatura tecnica individuale (casco, imbrago da torrentismo, longe, bloccanti), mentre è possibile noleggiare la muta in neoprene.

**Luglio:** Giornata di prova del torrentismo aperta a tutti i soci CAI

**1-8 Agosto:** Partecipazione al raduno di Canyoning AIC

**Dicembre:** forra di Natale

N.B. Il programma potrebbe subire delle variazioni in base alle condizioni idro meteo del periodo, le date precise e le informazioni su giornata di prova e corso saranno pubblicate nel sito [www.vicenzacanyoning.it](http://www.vicenzacanyoning.it) oppure nella pagina facebook

## Attività

- Partecipazione a mini raduni organizzati in regioni limitrofe
- Partecipazione di alcuni soci al “corso nazionale di tecnica” ed a corsi tematici come “autosoccorso in forra”, “acque bianche” e “metereologia”
- Progetto di riarmo completo della Val Rua
- Organizzazione di serate divulgative
- Individuazione ed esplorazione di nuovi itinerari con focus in Trentino Alto Adige
- Produzione di video o documentari sulle forre



The image is a vertical advertisement for L'Enego cheese. It features a large wedge of white cheese with small holes, resting on a wooden cutting board. A metal milk can is visible in the background. The cheese has red markings on its surface, including the word 'BIEGO' repeated in a circular pattern. The text 'L'Enego' is written in a large, white, cursive font at the top. Below it, the tagline 'latte, passione e tradizione dell'Altopiano' is written in a smaller, white, cursive font. At the bottom, the name 'Caseificio Finco Gianfranco' is written in a white, cursive font, followed by the address and contact information: 'Enego (Vi) Via Lecche, 42 - Tel. 0424 490149 - www.eneoilformaggio.com'.

# L'Enego

*latte, passione e tradizione dell'Altopiano*

*Caseificio Finco Gianfranco*

Enego (Vi) Via Lecche, 42 - Tel. 0424 490149 - [www.eneoilformaggio.com](http://www.eneoilformaggio.com)



# *Casse Olimpico*

da *Ciro e Rosa*

Su ordinazione si effettuano  
con servizio a domicilio

**CATERING  
RINFRESCHI E BUFFET  
ANCHE CON PASTICCERIA FRESCA**

Via Levà degli Angeli, 5 | 36100 Vicenza  
Tel. 0444 546267

# COMMISSIONE SEZIONALE NATURALISTICA E DI TUTELA DELL'AMBIENTE MONTANO "Giuseppe (Bepi) Peruffo"

## Programma Attività 2025/2026

### Una montagna di buone abitudini

*Martedì 10 Febbraio 2026, ore 20:45, Centro Civico di Via Turra 70*

Una montagna di buone abitudini è una tavola rotonda in cui si approfondisce il tema dell'alimentazione in chiave di opportunità per la tutela dell'ambiente montano e, più in generale, del pianeta. Nello specifico, nel confronto con gli esperti viene messo in luce l'impatto delle nostre abitudini alimentari sul cambiamento climatico, i relativi effetti in termini di fenomeni atmosferici estremi, fusione dei ghiacciai, siccità e, quindi, l'impatto sugli equilibri degli ecosistemi montani. Scegliere consapevolmente cosa mettere nel piatto influisce in maniera sostanziale sul surriscaldamento globale, andandosi a sommare alle altre cause, come l'uso dei combustibili fossili nella produzione di energia, nei trasporti ecc.

Al confronto partecipano la prof.ssa Ilaria Pertot e il prof. Andrea Segrè, esperti di gestione ambientale, produzione alimentare e sostenibilità, la dott.ssa Natascia dell'Agli, dietista, e Alessandro Marinello, rifugista. Modera Erica Ceola, socia CAI (sezione di Dueville).

Ilaria Pertot è professoressa ordinaria di patologia vegetale, delegata alla comunicazione scientifica del Centro Agricoltura Alimenti Ambiente, all'Università di Trento.

Andrea Segrè è professore ordinario di Economia circolare e politiche per lo sviluppo sostenibile all'Università di Bologna.

Natascia dell'Agli è dietista, esperta in nutrizione a base vegetale, educatrice alimentare.

Alessandro Marinello è socio CAI della sezione di Montecchio Maggiore, rifugista del Rifugio Scarpa sull'Agner e istruttore di alpinismo.

### Il tarassaco: virtù, ricette, curiosità

*Martedì 24 Febbraio 2026, ore 20:45, Centro Civico di Via Turra 70*

Dedicare un'intera serata alla presentazione di un libro che parla di una singola specie vegetale, tra l'altro una comunissima erba selvatica che appartiene alla categoria dei radicchi, forse può sembrare eccessivo: ma il *Taraxacos*, emozionante da osservare, rilassante da raccogliere, divertentissimo da cucinare, gustoso e salutare a tavola, riesce tranquillamente a riempire le pagine di un libro con il suo concentrato di curiosità, aneddoti e leggende.

L'autore è Antonio Sarzo, naturalista, geografo e insegnante di Rovereto, autore di pubblicazioni scientifiche e di opere divulgative riguardanti la flora, la fitogeografia, l'ecologia del paesaggio.

### Sui sentieri

*Martedì 12 Maggio 2026, ore 20:45, Sala Polifunzionale Patronato Leone XIII*  
Proiezione del documentario "Sui sentieri" di Michele Trentini e Andrea Colbacchini, su un soggetto di Gianluca Cepollaro.

Lungo i sentieri delle Alpi Trentine, curati da volontari che si adoperano nella manutenzione della segnaletica, premurosamente attenti che chi va a camminare possa farlo agevolmente e in sicurezza, oggi si sperimentano nuove forme di trekking, di sport e di divertimento. Accanto agli escursionisti che salgono i montagna

a passo d'asino, gli appassionati di down hill sfrecciano a velocità forsennata nei percorsi dei bike Park, mentre poco lontano c'è chi pratica il barefooting (il camminare a piedi nudi) o il forest bathing (il bagno di foresta). Raccontando, senza giudicare, questa realtà, il film pone degli interrogativi molto attuali. Dietro gli accattivanti nomi in lingua inglese, si nasconde forse la tendenza a trasformare la montagna in un parco dei divertimenti? Il numero sempre crescente di persone che la frequentano rischia di sconvolgere la lentezza e la pace che sono da sempre legate al camminare in montagna? E infine, ci ricordiamo che lassù, sui sentieri, noi non siamo soli?

Alla fine della proiezione i registi, presenti in sala, verranno intervistati da Paola Lugo.

### **Alla scoperta del Val delle Fraselle**

*Martedì 26 Maggio 2026, ore 20:45, Centro Civico di Via Turra 70*

*Uscita in ambiente Sabato 13 Giugno 2026*

Lo scorso anno Silvio Scandolara, appassionato botanico veronese, ci ha fatto conoscere la flora e la fauna del vallone nel Gruppo del Carega che porta a Campobrun e al rifugio Scalorbi seguendo il percorso del sentiero E5.

Questa volta Silvio ci parla della Val Fraselle, una valle selvaggia, ricca di flora spontanea, uccelli, farfalle, mammiferi, che fa da confine tra la Lessinia orientale e il gruppo del Carega. Insieme a lui, in giugno, andremo a conoscere concretamente questo ambiente naturale in un percorso che dall'abitato di Giazza sale fino al passo della Scagina.

### **Gli Habitat dei Colli Berici: Natura 2000 e non solo**

*Martedì 22 Settembre 2026, ore 20:45, Sala Carega della sede CAI Vicenza*

In questi anni Stefano Tasinazzo, appassionato naturalista e valente botanico, in più di un'occasione ci ha parlato degli habitat caratteristici dell'Altopiano di Asiago; questa volta la sua relazione si concentra sui Colli Berici dove i numerosi habitat vengono presentati secondo quella che è nota come Direttiva Habitat, senza peraltro tralasciare agroecosistemi e altri ambienti non ricadenti nella suddetta normativa. Nella presentazione vengono anche messi in luce alcuni dei problemi legati al loro mantenimento e alla loro conservazione.

### **Sentiero Geologico Col Quaternà**

*Uscita in ambiente 26-27 Settembre 2026*

L'itinerario attraversa un ambiente unico dal punto di vista geologico, eccezionale per i paesaggi osservati, ed interessante per i resti delle postazioni italiane della prima guerra mondiale.

Il percorso consente di osservare le rocce più antiche del Comelico, le filladi, che risalgono fino a oltre 500 milioni di anni fa (Cambriano-Ordoviciano). Si tratta di rocce dal colore scuro, spesso venate da selce bianca, e dal tipico aspetto "fogliettato" (scistosità) e fitte pieghe quasi "strizzate". Esse si rinvennero lungo la gran parte del tracciato, sono antichissime sabbie e limi, deposte in mare poco profondo, che il tempo ha cementato trasformandoli in arenarie e siltiti. Il loro aspetto attuale è dovuto principalmente alle grandi trasformazioni subite 300 milioni di anni fa (Carbonifero).

La visita guidata al sentiero geologico verrà fatta, nella giornata di sabato 26 settembre, insieme ai soci della sezione di Recoaro.

La domenica 27 è programmata una seconda escursione in zona lungo un percorso con caratteristiche paesaggistiche - naturalistiche.

# Montagnaterapia

Da alcuni anni è attivo in sezione un gruppo che si occupa di Montagnaterapia, attività definita dall'Associazione Italiana Montagnaterapia come *“un originale approccio metodologico a carattere terapeutico-riabilitativo e/o socio-educativo finalizzato alla prevenzione, alla cura e alla riabilitazione degli individui portatori di differenti problematiche, patologie o disabilità: esso è progettato per svolgersi, attraverso il lavoro sulle dinamiche di gruppo, nell'ambiente naturale e culturale della montagna”*.

Il Gruppo ha collaborato con strutture di cura e rieducazione a molteplici ambiti come ad esempio la salute mentale, le dipendenze, la disabilità e i minori. Le attività realizzate riguardano principalmente l'escursionismo e l'arrampicata e sono inserite in una precisa programmazione.

Il Gruppo mette a disposizione le proprie esperienze e competenze invitando quanti fossero interessati a collaborare all'accompagnamento a scrivere a: [segreteria@cavicenza.it](mailto:segreteria@cavicenza.it) con oggetto “Montagnaterapia” per avere maggiori informazioni sulle attività future. Siamo alla ricerca di persone che a titolo volontario si rendano disponibili ad accompagnare in escursione il gruppo.



# Manutenzione Sentieri

*“Quando d'estate la gente percorre i sentieri per un'escursione tende a darli per scontati. Molti sembrano pensare che si facciano da soli, invece c'è un lavoro enorme dietro” - Sergio Peduzzi, Commissione regionale sentieri CAI Lombardia*

## **21 marzo**

Sentiero 595 da Carotte e sentieri 597 e 598 da Brancafora. Controllo dello stato dei sentieri e verifica / integrazione della segnaletica, anche con posa nuove tabelle segnavia.

## **18 aprile**

Sentieri 621 e 621B da Lucca. Controllo dello stato dei sentieri e verifica / integrazione della segnaletica, anche con posa nuove tabelle segnavia.

## **16 maggio**

Sentiero 611 da Casotto. Controllo dello stato dei sentieri e verifica / integrazione della segnaletica.

## **13 giugno**

Sentiero 599 da Brancafora. Controllo dello stato dei sentieri e verifica / integrazione della segnaletica.

## **19 settembre**

Eventuali recuperi di uscite rinviate o per interventi non programmati.

## **5 ottobre**

riunione aperta a tutti i volontari componenti della commissione per la programmazione delle attività per il 2027

## **11 ottobre**

Sospirolo: interventi di manutenzione del sentiero che conduce al bivacco Valdo; responsabili della manutenzione: sezione CAI di Sospirolo.

Il **29 settembre** in sala Carega, nell'ambito delle serate culturali, Giovanni Fossà parlerà della **manutenzione dei sentieri CAI**.

Per chi fosse interessato all'attività della manutenzione sentieri può scrivere a: [giovanni.fossa@gmail.com](mailto:giovanni.fossa@gmail.com)



# HOTEL RISTORANTE MILANO


Via Brigata Liguria, 15 - 36012 Asiago (VI)  
Tel. e fax 0424 462670 / 0424 460238  
[info@albergomilano.com](mailto:info@albergomilano.com)

Asiago, a 1000 metri s.l.m., è il luogo ideale per chi ama la natura, ma anche per chi desidera un soggiorno attivo, stimolante e ricco di proposte.

È qui che sorge l'Hotel Milano, sito adiacente al centro di Asiago. Da anni offre ai propri ospiti tutti i confort necessari per far sentire il cliente a proprio agio.



Dotato di una sala ristorante dove sono disponibili 180 posti a sedere, 43 nuovissime e stupende camere con servizio, una sala congressi, la sauna, il bagno turco e la palestra interna, una splendida e suggestiva taverna dove poter trascorrere ore liete nel dopo cena, l'hotel Milano offre ai propri ospiti un servizio completo e di alto livello.



# C.A.I - Sezione di VICENZA GRUPPO DI CAMISANO

## Attività prevista nell'anno 2026

08 Febbraio	Monte Sparavieri – Lessinia (escursione con le racchette da neve)
21/22Febbraio	A Casera Tuglia e Sotto L'Avanza – Alpi Carniche (escursioni con le racchette da neve)
07 Marzo	Cena di solidarietà alla mensa della Caritas
08 Marzo	Monte Punta – Dolomiti di Zoldo ( escursione con le racchette da neve)
22 Marzo	Colli Berici (apertura stagione)
06 Aprile	Sentiero delle Creste – Colline di San Tomio di Malo (escursione di Pasquetta)
19 Aprile	Antica Strada del Costo: Da Mosson a Asiago
26 Aprile	Ciclovía del Ticino: da Sesto Calende a Bereguardo
26 Aprile	Ferrata della Val del Rì – Mezzolombardo - Prealpi Trentine
03 Maggio	Monte Garda – Fioritura dei Narcisi - Prealpi Trevigiane
17 Maggio	Monte Carone – Alpi di Ledro
24 Maggio	Escursione con la Sezione di Vicenza e Sottosezione di Noventa Vicentina
dal 29 Maggio al 02 Giugno	Da Trani a S. Maria di Leuca (Escursione Cicloturistica)
7 Giugno	Via Ferrara Angelo Pojesi - Piccole Dolomiti
7 Giugno	Dal Ponte Revolto al rifugio Pompeo Scalorbi – Piccole Dolomiti
Dall'6 al 12 giugno	Trekking Alta Via dei Monti Liguri
14 Giugno	Ai Piani Eterni – Parco Nazionale Dolomiti Bellunesi
14 Giugno	Giro del Monte Avena – Alpi Feltrine
21 Giugno	Croz di Primalunetta - Lagorai
Giugno / Luglio	Trekking nelle Azzorre - Portogallo
05 Luglio	Al Cospetto del Campanile di Val Montanaia – Parco Naturale Dolomiti Friulane
Sabato 11 luglio	Col Negro e Rifugio Chiggiato - Marmarole
12 Luglio	Monte Fior – Città di Roccia – Altopiano dei Sette Comuni
19 Luglio	Corno Bianco – Alto Adige
25 e 26 Luglio	Passo Cason di Lanza: Sui sentieri della memoria – Alpi Carniche
Agosto	Trekking itinerante nelle Valli dell'Adamello
21/22/23 Agosto	Cinghialata – Escursione Enogastronomica – Panzano in Chianti-Toscana
5-6-7 Settembre	Ciclovía del Po: da Molino dei Torti (AL) a Cremona
6 Settembre	Sentiero attrezzato Ivano Dibona – Dolomiti Ampezzane
13 Settembre	Anello di Cima Fertazza – Dolomiti di Zoldo
27 Settembre	Dorsale dei Solaroi – Massiccio del Grappa
dal 30 Settembre al 4 Ottobre	Trekking: la Via dei Tuscì – Toscana-Lazio
11 Ottobre	Al Rifugio Casera di Bosconero - Dolomiti di Zoldo
18 Ottobre	Marronata Sociale
25 Ottobre	Da Laghi alla Croce di Toraro per la Val Scarabozza - Prealpi Vicentine
08 Novembre	Lungo l'Antica Mulattiera della Piovega – Dalla Valbrenta a Enego
14 Novembre	Cena Sociale
22 Novembre	Sentiero Alto – Val D'Astico
06 Dicembre	Dall'Altopiano di Pozzolo alla Valle di Calto – Colli Berici
17 Dicembre	Auguri in sede
19 Dicembre	Natale dell'Alpinista – Fiaccolata sul Monte Summano

Questo è il programma di massima per l'anno 2026, per alcune escursioni sono previste due comitive con difficoltà e dislivelli differenti.

### CLUB ALPINO ITALIANO SEZIONE DI VICENZA GRUPPO DI CAMISANO VICENTINO

Sede sociale: Via E. Negrin, 13 - 36043 Santa Maria di Camisano Vic. (VI)  
aperta ogni **Givedì** dalle ore 21,00 alle ore 22,30  
Indirizzo internet: <http://www.caicamisano.it> - e-mail: [info@caicamisano.it](mailto:info@caicamisano.it)

 **BCC VICENTINO  
POJANA MAGGIORE**  
GRUPPO BCC ICCREA



©Foto Bocin

*Dal 1895  
con la gente,  
per la gente*



[bccvicentino.it](http://bccvicentino.it)



# C.A.I - Sezione di VICENZA

## SOTTOSEZIONE DI NOVENTA VICENTINA

### Calendario escursionistico previsto per l'anno 2026

11 gennaio	Colli Berici – Sarego
25 gennaio	Apertura anno sociale a Posina
8 febbraio	Escursione con ciaspole
15 febbraio	Sentiero delle Bregonze
22 febbraio	Rifugio Conseria – Colle San Giovanni escursione con ciaspole
1 marzo	Colli Euganei
8 marzo	Soave - gita in rosa
15 marzo	Prealpi Carniche - stavoli di Moggio
29 marzo	Lago d'Iseo - Punta Almana
6 aprile	Colli Berici pasquetta in Val Liona
19 aprile	Appennino romagnolo - i Colli di Brisighella
26 aprile	Monte Pizzoccolo - cresta sud-est
30 aprile	Nelle Terre del Vesuvio - un viaggio tra storia, geologia e natura
10 maggio	Val Liona - birdwatching
17 maggio	Becco di Filadonna
24 maggio	Sezionale - Altopiano Asiago
24 maggio	Ferrata di Favogna
1 giugno	Parco nazionale della Maiella - il parco dei lupi, degli orsi e dei santi eremiti
7 giugno	Ciclabile Valsugana - da Pergine a Bassano
21 giugno	Lagorai - sentiero dei nomadi
28 giugno	Mojazza
5 luglio	Marmolada - ferrata e ghiacciaio
12 luglio	Appennino - lago della Ninfa
25-26 luglio	Dolomiti di Fassa - traversata del Sella
25-26-27 luglio	Monte Rosa
2-3-4-5-6 agosto	Anello Zoldano - trekking
28-29-30 agosto	Escursione cicloturistica
29-30 agosto	Ferrata Alлегhesi
5-6 settembre	Alpi Apuane
20 settembre	Piccole Dolomiti - Monte Pasubio
27 settembre	Ferrata dei Finanzieri
4 ottobre	Dolomiti di Zoldo - il cervo Vaia a Cima Fertazza
18 ottobre	Lessini Veronesi - foliage autunnale
24-25 ottobre	Colli Berici - notturna
8 novembre	Val Sgarabozza
15 novembre	Marronata a Durlo
29 novembre	Colli Euganei - Monte Rua
13 dicembre	Colli Berici - Valmarana - Sant'Agostino
26 dicembre	Santo Stefano - tra i Roccoli e le Contrade di Altissimo
<b>CAI GIOVANI</b>	
22 febbraio	Escursione con ciaspole
11-12 aprile	Alta Via dei Berici
28 giugno	Croda da Lago
2 agosto	Latemar – Torre di Pisa - Cima Valbona
13 settembre	Cima d'Asta

#### CLUB ALPINO ITALIANO SEZIONE DI VICENZA SOTTOSEZIONE DI NOVENTA VICENTINA

Indirizzo: Viale dei Martiri, 28 - 36025 Noventa Vicentina, VI  
 Indirizzo internet: <http://www.cainoventa.it> - e-mail: [info@cainoventa.it](mailto:info@cainoventa.it)




Rifugio  
**BERTAGNOLI**

VIA LA PIATTA 2 36070 CAMPODALBERO VI  
TEL. 0444429011 / 04441770286  
[www.rifugiobertagnoli.it](http://www.rifugiobertagnoli.it) [info@rifugiobertagnoli.it](mailto:info@rifugiobertagnoli.it)

**APERTO TUTTO L'ANNO**



**Nel periodo invernale attrezzati per ciaspolate  
ed uscite in motoslitta  
Specialita' carne ai ferri e primi piatti  
di produzione propria.**



**LOCALI COMPLETAMENTE RINNOVATI**



# ADDICTED TO MOUNTAINS

Approfitta dello  
sconto riservato a  
tutti i membri del CAI.

Esibendo la SPORTLER Card e la tessera del CAI avrai  
diritto a uno sconto del 5% su tutti i prodotti del mondo  
montagna, ad eccezione di articoli già scontati e offerte set.

SPORTLER Vicenza  
CC Le Piramidi  
Torri di Quartesolo

**SPORTLER**  
BEST IN THE ALPS

**I PREZZI OUTLET DELL'INVERNO**

**abbigliamento outdoor  
di alta qualità**

**Exitò sala Stock  
SPECIALE NEVE SKI**

**Thiene via Gombe 21 0445 65 77 27 [avventura.it](http://avventura.it)**

# AVVENTURA

