

PROGRAMMA GITE ESTIVE 2017



CLUB ALPINO ITALIANO
SEZIONE DI VICENZA
Contrà Porta S. Lucia, 95
Tel. 0444 513012
e-mail: segreteria@caivicenza.it
www.caivicenza.it



CLUB ALPINO ITALIANO

SEZIONE DI VICENZA

La Sede sociale è aperta nei seguenti giorni non festivi tutto l'anno:

- MERCOLEDÌ DALLE ORE 21 ALLE ORE 22:30
Attività dei gruppi - Iscrizione ai Corsi - Iscrizioni alle gite sociali - Biblioteca
- VENERDÌ DALLE ORE 21 ALLE ORE 22
Gruppo speleologico "G. TREVISIOL"

ORARIO SEGRETERIA

- MERCOLEDÌ DALLE ORE 20:30 ALLE ORE 22
Tel. e Fax 0444 513012
e-mail: segreteria@caivicenza.it - www.caivicenza.it
con esclusione festivi, vigilie festività, mese di Agosto

TESSERAMENTI 2017

Da Gennaio ad Aprile con il seguente orario:

- MERCOLEDÌ dalle ore 20:30 alle ore 22
- VENERDÌ dalle ore 17 alle ore 19:30

Dal 1° maggio riprende con l'orario di segreteria.

Si rammenta ai soci 2016 che la copertura assicurativa della tessera CAI è valida fino al 31 marzo 2017; dopo tale data i diritti del Socio che non ha rinnovato l'iscrizione saranno sospesi e decadranno definitivamente se il rinnovo non avverrà entro il 20 ottobre 2017.

Per la suddetta motivazione i Soci che non hanno versato la quota 2016 sono considerati dimissionari ai sensi del Regolamento Generale e Sezionale, fatta salva la possibilità di recuperare nel corso del 2017 il bollino dell'anno precedente.

QUOTE SOCIALI

- SOCI ORDINARI	€ 47,50	nuovi soci ordinari	€ 55,50
- SOCI FAMILIARI	€ 25,00	nuovi soci familiari	€ 33,00
- SOCI 18-25 ANNI	€ 25,00	nuovi soci 18-25 anni	€ 33,00
- SOCI GIOVANI	€ 17,00	nuovi soci giovani	€ 25,00

Si raccomanda ai Soci di **rinnovare per tempo** l'iscrizione **entro il 31 marzo**, altrimenti si perdono i benefici previsti quali Assicurazioni e Soccorso Alpino per tutti e se soci ordinari le pubblicazioni: Montagne 360°, Le Alpi Venete, Le Piccole Dolomiti. I versamenti delle quote sociali dovranno essere effettuati presso la Sede nei giorni ed orari sopra indicati a mezzo Bancomat, oppure (solo rinnovo) tramite bonifico bancario presso Banca Etica (IBAN: IT90P0501811800000000103552) con ritiro del bollino in sede o con recapito a domicilio gravato del rimborso spese (€ 3,00). Invitiamo i Soci che rinnoveranno la quota con bonifico a far pervenire la ricevuta del versamento personalmente in segreteria oppure per e-mail a segreteria@caivicenza.it; la conferma dell'avvenuto tesseramento sarà comunicata con e-mail.



CLUB ALPINO ITALIANO

SEZIONE DI VICENZA

Contra' Porta S. Lucia, 95 - Tel. e fax 0444 513012

e-mail: segreteria@caivicenza.it - www.caivicenza.it

PROGRAMMA GITE ESTIVE 2017

COMMISSIONE GITE

Soci responsabili:

Orazio Azzolini
Ronald Carpenter
Emma Dal Pra
Davide Pizzolato
Giovanni Vaccari

Com'è ormai prassi, consegniamo il libretto ai soci all'atto del rinnovo dell'iscrizione, quando non è possibile ancora prevedere l'andamento dell'inverno ed eventuali problematiche causate dalle condizioni meteo per la futura stagione escursionistica.

Ci scusiamo quindi fin d'ora per eventuali aggiustamenti che dovessimo fare durante l'anno e che saranno riportati nel sito, sulla pagina Facebook e nella newsletter che viene inviata mensilmente a quanti sono iscritti.

Una novità di quest'anno è la ripresa della Festa di apertura della Stagione, che si svolgerà al Rifugio Schio che verrà raggiunto per il Sentiero Naturalistico Gresele, ma il programma prende l'avvio già in aprile con un'uscita naturalistico-storica nell'Appennino Faentino, cui seguiranno le consuete uscite a tema: sui Colli Berici a "erbette" in compagnia di Mariano, l'escursione in compagnia del nostro Claudio Rigon, che quest'anno percorrerà la Strada delle Gallerie in occasione del Centenario della sua costruzione, per concludersi a fine ottobre con una salita al Priaforà assieme al referente dell'Associazione IV Novembre.

Viene riproposta l'uscita in occasione della Giornata Nazionale del CAI dedicata ai Sentieri e ai Parchi sul Cammino Fogazzaro-Roi e sono anche in programma alcune uscite di carattere naturalistico-culturale in compagnia dei nostri Operatori, che saranno identificate nel programma con un simbolo.

Continuano gli scambi intersezionali: l'uscita in collaborazione con le quattro Associazioni Alpinistiche vicentine in Altopiano; il Gemellaggio con gli amici tedeschi di Pforzheim e baschi di Gernika, che quest'anno ci porterà nelle Alpi di Stubai; l'uscita assieme al CAI di Malo in Val Veny; il consueto scambio con gli amici della Sezione di Rieti, con cui andremo in Appennino.

Proponiamo anche la partecipazione a due eventi organizzati dal Gruppo Regionale Veneto: il 7° Raduno Veneto-Friulano-Giuliano dei Seniores a Caporetto ed il 2° Raduno Regionale delle sezioni del CAI del Veneto sui luoghi della Prima Guerra Mondiale.

Per passare ad uscite tecnicamente più impegnative, segnaliamo l'uscita alpinistica a Cima Vertana, la consueta cavalcata alpinistica sulle nostre montagne col Gruppo Rocciatori, la salita al "Cor" in val di Garè, la salita a Cima d'Asta per i versanti nord, le panoramicissime creste delle Vette Feltrine e del Migogn e le uscite in ferrata con l'Escursionismo, senza dimenticare il trekking organizzato tra luglio e agosto dall'Escursionismo in Corsica sul GR20.

Segnaliamo infine le uscite al Buso della Rana in compagnia del Gruppo Grotte.

Per chiudere, la tradizionale Marronata a Campogrosso, con le escursioni in compagnia della Commissione Escursionismo.

Per stimolare la partecipazione delle famiglie, anche quest'anno alcune escursioni saranno contrassegnate con un logo particolare: si tratta di una tipologia di gite in cui genitori e figli possono partecipare insieme senza problemi.

Buona montagna a tutti.

NORME GENERALI

Premesso che l'effettuazione di gite sociali rientra tra gli scopi del Club Alpino Italiano e che la Commissione gite pone in atto ogni precauzione per tutelare l'incolumità dei partecipanti, questi si riconoscono consapevoli dei rischi e dei pericoli insiti nell'attività alpinistica ed escursionistica ed esonerano quindi la Sezione del C.A.I. di Vicenza e il Direttore di Escursione da ogni responsabilità per danni a cose di loro proprietà o nella loro disponibilità che venissero a verificarsi nel corso delle gite sociali.

Qualora i trasferimenti avvengano con auto di proprietà di soci, la Sezione declina ogni responsabilità per eventuali incidenti che dovessero accadere durante i viaggi di trasferimento, intendendosi la gita iniziata ed ultimata nel momento stesso in cui ha rispettivamente inizio e termine il percorso a piedi. La partecipazione alle gite sociali comporta la conoscenza e l'accettazione del presente Regolamento da parte di chi si iscrive.

ISCRIZIONI ALLE GITE

- 1) L'iscrizione alle gite è subordinata al consenso del Direttore di Escursione. Le iscrizioni alle gite avvengono di norma nella sede sociale, nelle serate di apertura che le precedono, accompagnate dal pagamento della quota dovuta o dell'anticipo previsto. Per le gite di due o più giorni, a scelta del Direttore di Escursione le iscrizioni possono avvenire anche in tempi diversi: in tal caso le diverse modalità saranno indicate a margine della singola gita nel programma ufficiale. Le iscrizioni ricevute in sede da persona delegata dal Direttore di Escursione saranno da questi vagliate in concorso con la Commissione gite e con facoltà di non accoglimento. È fatto obbligo ai partecipanti di informare i responsabili di ogni circostanza a loro nota che possa condizionare il regolare svolgimento dell'uscita (ad es., stato di salute, grado di allenamento, capacità tecniche e attrezzatura posseduta).
- 2) Il numero delle iscrizioni è subordinato alla capienza dell'autobus, alle particolari caratteristiche della gita e del percorso stradale, alla capienza e alla disponibilità del rifugio.
- 3) Non è prevista la restituzione della quota versata nel caso il partecipante rinunci o non si presenti all'uscita; le quote potranno essere restituite solo al verificarsi di sostituzione, a cura del partecipante, con altro partecipante che il Direttore di Escursione consideri idoneo, dedotte comunque le spese vive sostenute dalla Sezione.
- 4) La partecipazione di minori è subordinata al consenso del Direttore di

Escursione in funzione dell'età e della tipologia del percorso. I minori devono essere accompagnati dall'esercente la potestà genitoriale o altro maggiorenne con autorizzazione dello stesso.

- 5) Di norma, non è ammessa la partecipazione di animali alle uscite. Possibili deroghe possono essere decise dal Direttore di Escursione esclusivamente per escursioni classificate "T" (turistico) nel programma.

COMPORAMENTO DURANTE LA GITA

- 1) Alla partenza è richiesta al partecipante la massima puntualità; i ritardatari non devono far conto su alcun tempo di attesa.
- 2) In caso di maltempo resta comunque obbligatoria la presentazione sul luogo di partenza; in tale sede il Direttore di Escursione potrà decidere per la eventuale sospensione o per la scelta di un diverso itinerario.
- 3) I partecipanti devono sempre rimanere in gruppo, evitando di sopravanzare il Direttore di Escursione: uniformarsi alla sua andatura significa evitare lo sfaldamento della comitiva nonchè i possibili errori di direzione di coloro che verrebbero a trovarsi in posizione troppo avanzata; significa inoltre poter usufruire tutti in via contemporanea delle soste concesse nonchè evitare che taluno rimanga isolato con tutte le conseguenze del caso (smarrimento, infortunio, grave ritardo nella partenza). Non è consentita ai partecipanti una scelta di percorso diversa dal programma, se non decisa dal Direttore di Escursione.
- 4) Prima di decidere la partecipazione ad una gita, anche apparentemente facile, ciascuno rifletta sulla sua preparazione fisica e tecnica nonchè sulla idoneità della propria attrezzatura; ciò dopo aver valutato con attenzione le prevedibili difficoltà sulla base del programma e delle altre informazioni disponibili.
- 5) Il Direttore di Escursione ha la facoltà di escludere in qualsiasi momento il/la partecipante la cui preparazione fisica e tecnica, l'attrezzatura individuale di sicurezza e/o il comportamento vengano riscontrati non adeguati o non conformi alle indicazioni del programma specifico della gita, del REGOLAMENTO GITE e/o del capitolo EQUIPAGGIAMENTO PER LE GITE SOCIALI riportato nel "Programma Gite Estive". In caso di disobbedienza del/della partecipante alle esplicite disposizioni del Direttore di Escursione, il/la partecipante assumerà in proprio le conseguenze del suo comportamento, sollevando quindi il Direttore di Escursione e la Sezione da qualsiasi responsabilità civile e penale. In particolare, qualora si inoltri in modo autonomo lungo percorsi che non siano previsti dal Programma

Ufficiale, o intraprenda o prosegua l'escursione nonostante una eventuale esclusione, sarà considerato come un escursionista autonomo che procede sotto la propria responsabilità e a proprio rischio e pericolo.

- 6) I partecipanti devono sottostare ad ogni decisione del Direttore di Escursione, anche in qualsiasi modo modificativa del programma; eventuali dissensi o reclami dovranno essere rivolti in sede successiva solo al Consiglio Direttivo.

INDICAZIONI SPECIFICHE

- 1) NELLE ESCURSIONI CICLISTICHE oltre alle prescrizioni di carattere generale valgono le seguenti indicazioni specifiche:
- a) È vietato partecipare alle uscite con mezzi motorizzati, mentre sono consentite le biciclette a pedalata assistita, come regolate dall'art. 50 del Codice della Strada.
 - b) È fatto obbligo del rispetto da parte dei partecipanti di tutte le norme del Codice della Strada e del Regolamento dello stesso sia per le norme di circolazione che per la dotazione dei mezzi.
 - c) Per i minori è obbligatorio l'uso del casco protettivo, che è raccomandato per gli altri partecipanti. Nelle uscite con la Mountain Bike, l'uso del casco è obbligatorio per tutti.
 - d) Durante le uscite, i partecipanti: non devono attardarsi in coda nè lasciare troppo spazio rispetto al ciclista che precede; devono fermarsi e ripartire secondo le istruzioni del Direttore; devono segnalare immediatamente a chi segue il cambio di direzione o l'intenzione di fermarsi; non devono invadere la carreggiata durante le soste; devono procedere in fila indiana e a distanza di sicurezza, prestando sempre attenzione al traffico motorizzato; devono vigilare sul proprio mezzo e sul bagaglio, dei quali è responsabile il singolo partecipante e non la Sezione in caso di smarrimento, danneggiamento o furto.
- 2) NELLE ESCURSIONI INVERNALI, oltre alle prescrizioni di carattere generale, qualora gli itinerari delle escursioni con le racchette da neve si svolgano su o siano interessati da pendii soprastanti aventi inclinazione superiore ai 25°, è obbligatorio l'utilizzo di ARTVa, sonda e pala, salvo diverse prescrizioni da parte delle autorità regionali o locali competenti. Per le uscite scialpinistiche o miste, la dotazione di sicurezza è sempre obbligatoria. Per le uscite in ghiacciaio, i partecipanti dovranno avere la dotazione completa di sicurezza da ghiacciaio.

(Come modificato dal Consiglio Direttivo nella seduta del 8 giugno 2016)

MODALITÀ DI ISCRIZIONE ALLE GITE

Le iscrizioni saranno raccolte dal Capigita esclusivamente in sede nelle serate indicate nel Programma Gite, accompagnate dalla quota di iscrizione o dall'anticipo indicato. Nel caso in cui l'iscrizione avvenga tramite un amico, questi dovrà corrispondere il pagamento per conto dell'interessato. Le quote da raccogliere sono come dalle seguenti tabelle (salvo variazioni che dovessero intervenire in corso d'anno nel costo della copertura kasko o nel costo delle assicurazioni per i non-soci).

Per le gite con auto private, al momento dell'iscrizione dovrà essere raccolta l'intera quota, secondo le indicazioni della seguente tabella:

AUTO PROPRIE	SOCI	NON SOCI	SOCI GIOVANI	NON SOCI GIOVANI
1 giorno	€ 5,00	€ 13,00	gratuito	€ 8,00
2 giorni	€ 26,00	€ 42,00	€ 20,00	€ 36,00

Per le gite con autobus, l'anticipo da raccogliere all'iscrizione è quello della seguente tabella:

AUTOBUS	SOCI	NON SOCI	SOCI GIOVANI	NON SOCI GIOVANI
1 giorno	€ 15,00	€ 23,00	€ 10,00	€ 18,00
2 giorni	€ 40,00	€ 56,00	€ 35,00	€ 51,00

Per le gite di 3 o più giorni i costi sono variabili e legati alla tipologia dell'escursione.

AGEVOLAZIONI PER I SOCI GIOVANI. Oltre al non pagamento della quota di iscrizione, per i soci giovani è prevista un tariffa fissa per il posto autobus di 10,00€ per un giorno e di 15,00€ per due giorni, mentre nei rifugi eventuali riduzioni dipendono dai prezzi praticati dal gestore. Sarà comunque cura del Capogita all'atto della prenotazione o del pagamento del pernottamento verificare con il gestore della struttura la possibilità di uno sconto per i giovani. Sono definiti "giovani" i partecipanti fino all'anno di compimento della maggiore età: se compie 18 anni il 15 dicembre, il partecipante sarà comunque considerato adulto dal 1° gennaio dell'anno.

ASSICURAZIONE NON-SOCI: I non soci, sia adulti che giovani, sono tenuti a pagare l'assicurazione Infortuni e per il Soccorso Alpino pari ad 8,00 €/giorno (Combinazione A). A richiesta possono richiedere la copertura "Combinazione B" che raddoppia i massimali per l'infortunio. In questo caso l'anticipo/quota va maggiorato di 6,00€/giorno.

NOTE UTILI PER ANDARE IN MONTAGNA

“Poche esperienze possono essere gratificanti come una escursione o una ascensione in montagna.

Grande è il numero di coloro che hanno vissuto tali esperienze e, nella maggior parte dei casi, ciò è avvenuto grazie alla disponibilità di qualcuno che, perlopiù per amicizia o cortesia, si è assunto gli oneri dell'organizzazione e la cura della buona riuscita.

Quando tutto va per il meglio, ed è ciò che normalmente accade, la giornata trascorsa in montagna resta tra i ricordi migliori; talvolta però accade che l'escursionista o l'alpinista subiscano un infortunio ed allora, oltre alle considerazioni ricorrenti circa i pericoli connessi all'attività in montagna, prende avvio la ricerca di uno o più responsabili dell'accaduto, il che risponde certamente ad esigenze di tutela dell'incolumità delle persone, ma non può condurre all'individuazione sempre e comunque di un “colpevole”, poiché la frequentazione della Montagna è il frutto di una libera scelta cui è inscindibilmente connessa l'accettazione di un rischio.”

(da: Vincenzo Torti, La responsabilità nell'accompagnamento in montagna, CAI, 1995)

- Non andate mai soli: indicate sempre la vostra mèta.
- Scegliete bene i compagni per poter contare sul gruppo in caso di emergenza.
- Studiate preventivamente il percorso e le eventuali vie di fuga e scegliete gite adatte alle vostre capacità. Se non siete pratici del luogo, affidatevi ad una guida.
- Equipaggiatevi bene anche per brevi gite, attenendovi alle indicazioni specifiche riportate nel programma delle singole gite ed alla classificazione delle difficoltà.
- Leggete i bollettini del meteo e delle valanghe prima di programmare la gita. Fate poi attenzione all'evoluzione del tempo: in montagna le condizioni cambiano in fretta.
- Risparmiate le vostre forze e cercate riparo in tempo: conservate sempre un margine adeguato di energie per gli imprevisti.
- Rimanete uniti nelle situazioni difficili e non lasciate mai soli i compagni in difficoltà.
- Non vergognatevi di ritornare sui vostri passi e rinunciare alla mèta: la Montagna rimane sempre lì per una prossima volta.

SCALA DELLE DIFFICOLTÀ PER LE ESCURSIONI

- T** - **turistico**. Itinerari con percorsi evidenti, su stradine, mulattiere o comodi sentieri in collina o media montagna, generalmente sotto i 2000 metri di quota. Richiedono una discreta conoscenza dell'ambiente collinare e montano e una preparazione fisica alla camminata.
- E** - **escursionistico**. Itinerari che si svolgono su sentieri o su tracce non sempre facili da reperire, spesso con dislivelli notevoli o anche a quote superiori a 2000 metri. A volte esposti su pendii erbosi o detritici su tratti nevosi con passaggi attrezzati non impegnativi. Richiedono senso dell'orientamento e conoscenza della montagna, oltre a calzature ed equipaggiamento adeguati.
- EE** - **per escursionisti esperti**. Itinerari che comportano singoli passaggi rocciosi di facile arrampicata, attraversamento di canali nevosi, tratti aerei ed esposti, passaggi su terreno infido, come pure i percorsi attrezzati e le vie ferrate. Richiedono equipaggiamento e preparazione adeguata, esperienza di montagna, passo sicuro e assenza di vertigini; in caso di neve possono essere necessari la piccozza e i ramponi.
- EEA** - **per escursionisti esperti, con attrezzature**. Per certi percorsi attrezzati o vie ferrate, al fine di preavvertire l'escursionista che l'itinerario richiede l'uso dei dispositivi di autoassicurazione.
- A** - **alpinistico**. Itinerari che richiedono conoscenza delle manovre di cordata, l'uso corretto di piccozza e ramponi, buon allenamento ed esperienza di alta montagna.

EQUIPAGGIAMENTO PER LE GITE SOCIALI

(salvo diverse indicazioni del Direttore di Escursione al momento dell'iscrizione)

PER TUTTE LE ATTIVITÀ ESCURSIONISTICHE SEZIONALI:

- Abbigliamento e calzature adeguate alla tipologia dell'escursione.

PER VIE FERRATE E SENTIERI ATTREZZATI:

- Casco da roccia, conforme allo standard EN 12492.
- Imbracatura omologata combinata o completa.
- **È obbligatorio** l'uso di set da ferrata precostruiti e omologati dal fabbricante, conformi allo Standard EN 958 come integrato dallo Standard UIAA 128, e costituiti da: dissipatore, due connettori marchiati "K" (*Klettersteig*) e due spezzoni di corda per la progressione del diametro da mm 9 a 11 con chiusure cucite in modo permanente e non modificabili.

PER ESCURSIONI SU GHIACCIAIO:

- Imbracatura omologata e casco da roccia.
- Almeno un connettore a base larga con ghiera a vite (tipo HMS).
- Due spezzoni di cordino da 6 mm lunghi m 1,80 ed uno spezzone di cordino da 8 mm lungo m 3,60 per l'assicurazione alla corda.
- Piccozza.
- Ramponi, **già regolati alla misura degli scarponi.**
- Occhiali da sole di qualità con protezioni laterali dai raggi U.V.
- Crema da sole ad elevato fattore di protezione.

PER ESCURSIONI DI PIÙ GIORNI CON PERNOTTAMENTO IN RIFUGIO:

- Tessera CAI col bollino dell'anno in corso.
- Sacco lenzuolo (spesso anche in vendita al rifugio).

PER ESCURSIONI ALL'ESTERO:

- Documento di identità valido per l'espatrio.
- Tessera Europea di Assicurazione Malattia per l'assistenza sanitaria nei paesi convenzionati.

I SET DA UTILIZZARE IN FERRATA



Il set che deve essere utilizzato per percorrere le vie ferrate (definito tecnicamente Sistema per l'Assorbimento di Energia, EAS) rientra tra i Dispositivi di Protezione Individuale ed è regolamentato dalla normativa europea (EN 958 del luglio 1997) e dalle norme UIAA (UIAA 128 del luglio 2004). Per gli EAS la norma EN specifica il peso a cui devono entrare in azione, la quantità di energia residua, la non modificabilità delle chiusure, etc., mentre la norma UIAA aggiunge la prescrizione che il sistema deve essere del tipo a „Y”, in grado cioè di assorbire l'energia con entrambi i cordini attaccati agli ancoraggi (vedi figura).

I set omologati, oltre a rendere il fabbricante e non più l'utilizzatore (o l'amico che lo ha prestato) responsabile in caso di malfunzionamento, rendono anche più semplice la verifica della corretta operatività dei sistemi dei partecipanti da parte del Direttore di gita.

In caso di entrata in azione del sistema durante la percorrenza di una ferrata a causa di una caduta, vi sono tre possibilità:

- a) sostituire il sistema con uno di riserva;
- b) ricostruirlo secondo la norma se non c'è altra alternativa praticabile, ricordando che comunque il sistema non garantisce più la sicurezza iniziale a causa della sollecitazione a cui è stato sottoposto;
- c) assicurare l'allievo o l'escursionista a corda.

SEGNALI INTERNAZIONALI DI SOCCORSO ALPINO

CHIAMATA DI SOCCORSO:

Emettere richiami acustici od ottici in numero di:

- **SEI OGNI MINUTO** (un segnale ogni 10 secondi)
- **UN MINUTO DI INTERVALLO**

Continuare l'alternanza di segnali ed intervalli fino alla certezza di essere stati ricevuti e localizzati

RISPOSTA DI SOCCORSO:

Emettere richiami acustici od ottici in numero di:

- **TRE OGNI MINUTO** (un segnale ogni 20 secondi)
- **UN MINUTO DI INTERVALLO**

Continuare l'alternanza di segnali ed intervalli fino a raggiungere la certezza di essere stati ricevuti e localizzati

N.B. È fatto obbligo a chiunque intercetti segnali di soccorso di avvertire il più presto possibile il posto di chiamata o la stazione di soccorso alpino più vicini

SEGNALAZIONI CONVENZIONALI USATE QUANDO ESISTE IL CONTATTO VISIVO E NON È POSSIBILE QUELLO ACUSTICO

- **PARTICOLARMENTE ADATTE PER INTERVENTI CON L'ELICOTTERO**



Significato:

- ABBIAMO BISOGNO DI SOCCORSO
- SEGNALAZIONE AFFERMATIVA (**SI**)
- ATTERRATE QUI



Significato:

- NON SERVE SOCCORSO
- SEGNALAZIONE NEGATIVA (**NO**)
- NON ATTERRARE QUI

Posizione:

IN PIEDI CON LE BRACCIA ALZATE AD "Y". POI ABBASSARSI E RESTARE IMMOBILI FINCHÉ L'ELICOTTERO NON È ATTERRATO

Posizione:

IN PIEDI CON UN BRACCIO ALZATO ED UNO ABBASSATO

COPERTURE ASSICURATIVE PER LE ATTIVITÀ SEZIONALI

LA COPERTURA INFORTUNI VALE SOLAMENTE PER LE ATTIVITÀ UFFICIALMENTE ORGANIZZATE DALLA SEZIONE

INFORTUNI (soci e non soci)

Prevede il rimborso delle spese mediche e/o indennizzo dell'invalidità permanente e evento mortale derivanti da infortuni occorsi durante escursioni, ascensioni di qualsiasi tipo e grado, uso di sci, racchette da neve, snowboard, mountain bike, palestre di roccia e falesie, ginnastica presciistica.

La garanzia è prestata anche per gli infortuni derivanti dall'uso di qualsiasi mezzo di trasporto, anche privato, terrestre e/o natante, dal momento della partenza e fino al ritorno alla sede o al luogo di raduno.

Non è applicabile:

- agli infortuni derivanti dalla guida o uso di aeromobili e mezzi subacquei; dall'abuso e uso di alcolici, psicofarmaci, stupefacenti e allucinogeni; da operazioni chirurgiche, accertamenti e cure mediche non resi necessari da infortunio; da atti dolosi compiuti o tentati dall'Assicurato;
- per le persone affette da alcolismo, tossicodipendenze, AIDS e infermità mentali, e cessa con il loro manifestarsi.

Garanzie e massimali:

Esistono due diverse Combinazioni di copertura:

- **Combinazione A**
 - Morte € 55.000,00
 - Invalidità permanente € 80.000,00
 - scoperto 5%
 - Spese di cura € 1.600,00
 - franchigia € 200,00
- **Combinazione B**
 - Morte € 110.000,00
 - Invalidità permanente € 160.000,00
 - scoperto 5%
 - Spese di cura € 2.000,00
 - franchigia € 200,00

Costi e avvertenze:

- La *Combinazione A* è automatica e gratuita per i soci col pagamento del bollino.
- La *Combinazione B* viene attivata **esclusivamente all'atto del rinnovo o della nuova iscrizione**, dietro richiesta del socio tramite il modulo Raddoppio massimali 2017, versando la quota relativa.
- Gli indennizzi offerti dalle due Combinazioni si cumulano con la copertura della polizza "Istruttori".

- Per i **NON SOCI** è necessario attivarla nominativamente per il partecipante alle Escursioni sezionali.
- Il costo cumulativo per l'attivazione della Combinazione A e del Soccorso Alpino è di € **8,00** al giorno.
- Per le persone di età superiore a 75 anni la garanzia opera con limitazioni: in caso di morte il capitale assicurato viene ridotto del 25% e per l'invalidità permanente lo scoperto applicato è del 10%.

SOCOORSO ALPINO (non Soci)

La Sezione, richiedendo l'attivazione di questa copertura, estende i benefici della polizza "Soccorso Alpino soci" ai **non soci CAI** che partecipano a un'attività sezionale.

Costo (a carico del partecipante non socio):

- giornaliero: € **2,00**
- fino a 6 giorni (anche non consecutivi): € **4,00**

KASKO AUTOVEICOLI

Prevede il risarcimento dei danni materiali e diretti subiti dal veicolo assicurato in conseguenza di collisione accidentale con altro veicolo, con persone o animali, urto contro ostacoli, urto contro oggetti o sassi scagliati da altri veicoli, ribaltamento o uscita di strada, purchè occorsi durante la marcia su strade carrozzabili. Sono assicurabili gli autoveicoli (automobili, furgoni, camper, etc.) per circolazione ad uso privato che siano:

- **di proprietà e/o comproprietà dei soci CAI delle Sezioni che aderiscono alla polizza, o dei loro familiari.** Attualmente aderiscono le 14 Sezioni vicentine, più Cittadella (PD), S. Bonifacio (VR), S. Pietro in Cariano (VR);
- intestati ad aziende e formalmente concessi in uso continuativo agli stessi.

La copertura è prestata a condizione che al momento del sinistro **alla guida del veicolo attenda un socio delle Sezioni contraenti.**

Non è compreso il risarcimento dei danni:

- avvenuti quando il veicolo è guidato da persona non abilitata a norma delle disposizioni vigenti;
- avvenuti quando il conducente si trova in stato di ubriachezza o di alterazione psichica determinata dall'uso di sostanze stupefacenti.

Garanzie e massimali:

- Massimale € 10.000,00
- Scoperto 10%
- relativa franchigia € 350,00

Costo a carico dei partecipanti:

- per ogni giornata di missione/auto: € **6,36**

Si ricorda ancora che la copertura contro gli infortuni vale comunque solamente per le attività ufficialmente programmate dalla Sezione o comunque dal Club Alpino Italiano a qualsiasi livello.

DOMENICA 8 GENNAIO – ALTOPIANO DI ASIAGO - VALBELLA E MELAGO

Gita per racchette da neve.

Partenza: ore 07:30 dal parcheggio del Supermercato A&O di Laghetto, mezzi propri.

DOMENICA 22 GENNAIO – CATENA DI CIMA BOCICHE - CIMA DI JURIBRUTTO

Gita per scialpinisti, racchette e snowboarder.

Partenza: ore 05:45 dal parcheggio del Supermercato A&O di Laghetto con autobus.

DOMENICA 5 FEBBRAIO – CIMA MANDRIOLO DAL RIFUGIO LARICI

Gita per racchette da neve. Assieme al Corso EAI

Partenza: ore 06:30 dal parcheggio del Supermercato A&O di Laghetto, mezzi propri.

DOMENICA 12 FEBBRAIO – ALPAGO, CIMA GUSLON O CIMA DELLE VACCHE

Gita per scialpinisti, racchette e snowboard.

Partenza: ore 05:30 dal parcheggio del Casello di Vicenza Est, con autobus.

SABATO 18 E DOMENICA 19 FEBBRAIO – SCIALPINISMO IN LESACHTAL

Gita per scialpinisti.

Partenza: ore 06:00 dal parcheggio del Casello di Vicenza Ovest, con mezzi propri.

DOMENICA 19 FEBBRAIO – ANELLO DA PASSO ROLLE PER LA VAL VENEGIA

Gita per racchette da neve.

Partenza: ore 06:00 dal Parcheggio del Supermercato A&O di Laghetto, con autobus.

DOMENICA 26 FEBBRAIO – LAGORAI - CIMA FOLGA

Gita per scialpinisti. In collaborazione con la Giovane Montagna

Partenza: ore 06:00 dal Parcheggio del Supermercato A&O di Laghetto, mezzi propri.

SABATO 4 E DOMENICA 5 MARZO – VAL D'AOSTA, GRUPPO DEL M. BIANCO

Gita per scialpinisti.

Partenza: ore 05:00 dal parcheggio del Casello di Vicenza Ovest, con autobus.

DOMENICA 5 MARZO – TRAVERSATA DA CIMA VERENA A ROANA

Gita per racchette da neve.

Partenza: ore 07:00 dal parcheggio del Supermercato A&O di Laghetto, mezzi propri.

SABATO 11 MARZO – NOTTURNA OSSERVATORIO CIMA EKAR

Gita per racchette da neve.

Ritrovo ore 18:00 al Turcio di Asiago, strada per Gallio, con mezzi propri.

DAL 24 AL 26 MARZO – VAL PELLINE – RIFUGIO PRARAYER

Gita per scialpinisti.

Partenza: ore 06:00 dal parcheggio del Casello di Vicenza Ovest, con mezzi propri.

DOMENICA 26 MARZO – BOSCHI DELLA HORN HUTA (GRUPPACH)

Gita per racchette da neve.

Partenza: ore 07:00 dal parcheggio del Supermercato A&O di Laghetto, mezzi propri.

SABATO 8 E DOMENICA 9 APRILE – VAL D'ULTIMO

Gita per scialpinisti e racchette da neve.

Partenza: ore 05:00 dal parcheggio del Casello di Vicenza Ovest, con mezzi propri.

DAL 2 AL 4 GIUGNO – PUNTA S. MATTEO E PIZZO TRESERO

Gita per scialpinisti.

Partenza: ore 15:00 dal parcheggio del Casello di Vicenza Ovest, con mezzi propri.

Per ulteriori informazioni, si veda il programma invernale o su www.caivicenza.it

Le iscrizioni si accetteranno sino alla sera del mercoledì che precede la gita.

Aprile - Ottobre



ATTIVITÀ COMMISSIONE SENTIERI

Appuntamenti per la conoscenza e la gestione dei sentieri affidati alla nostra sezione

SABATO 1 APRILE

07:00 Verifica dello stato dei sentieri **595 e 597**

Dislivello: 500 m.

Ritrovo: Viale Pecori Giraldi, fronte supermercato Pam.
Viaggio con mezzi propri.

SABATO 22 APRILE

07:00 Manutenzione sentieri **597 e 598**

Dislivello: 800 m.

Ritrovo: Viale Pecori Giraldi, fronte supermercato Pam.
Viaggio con mezzi propri.

SABATO 29 APRILE

07:00 Manutenzione sentieri **598 e 599**

Dislivello: 900 m.

Ritrovo: Viale Pecori Giraldi, fronte supermercato Pam.
Viaggio con mezzi propri.

SABATO 13 MAGGIO

07:00 Manutenzione sentieri **601 e 605**

Dislivello: 900 m.

Ritrovo: Viale Pecori Giraldi, fronte supermercato Pam.
Viaggio con mezzi propri.

MERCOLEDÌ 4 OTTOBRE

21:00 Riunione presso la nostra sede della Commissione per rendiconto lavori 2017 e progettazione uscite 2018.

Informazioni: 3332102653





ATTIVITÀ GRRRC

Gruppo Rocciatori Renato Casarotto

Il Gruppo Rocciatori vuole essere momento di incontro e aggiornamento per gli alpinisti della sezione di Vicenza. Siamo un gruppo di amici che condividono la comune passione per la montagna e ci proponiamo quale opportunità anche per chi, dopo i corsi, intende continuare a coltivare l'interesse per l'arrampicata all'interno della sezione. Benvenuti sono anche tutti quanti vogliono riprendere ad arrampicare, dopo un corso fatto da tempo o dopo aver fatto esperienze diverse. Siamo aperti comunque a tutte le nuove idee e proposte che ci vengono anche da chi preferisce rivolgere la propria attenzione all'arrampicata in falesia.

Le uscite sono aperte a tutti gli amici della sezione, alpinisti o aspiranti tali, che frequentando il gruppo e le riunioni mensili hanno voglia di allargare le proprie conoscenze. Le proposte elencate devono intendersi di massima poiché i programmi dettagliati verranno illustrati e decisi alle riunioni mensili. Oltre alle gite proposte come da programma, il Gruppo organizza altre uscite decise di volta in volta durante le riunioni mensili. Chi fosse interessato alle attività del gruppo può contattarci in sede il primo mercoledì di ogni mese.

Sabato 25 febbraio - "gita in falesia, indoor o all'aperto"

Si torna ad arrampicare.

Sabato 18 marzo - "Arrampicate ad Arco"

Arrampicata aperta a tutti dopo i freddi dell'inverno.

Sabato 8 aprile - "Rampegottando sulle Piccole"

Arrampicate con quanti vogliono riavvicinarsi al mondo della roccia.

Sabato 13 maggio - "Finalmente in Dolomiti"

Gita sulle vie delle nostre montagne.

Venerdì 2, sabato 3 e domenica 4 giugno - "3 giorni a Rocca Sbarua"

A gran richiesta si ritorna sulle mitiche rocce valdostane.

Sabato 1 luglio - "Arrampicare in Moiazza"

Gita di gruppo sulle mitiche rocce dolomitiche.

Sabato 2 settembre - "Arrampicata con i corsisti"

Uscita di gruppo e con gli ex corsisti.

Domenica 17 settembre - a "spasso" con Tranquillo

Classica gita sociale sui percorsi alpinistici di Tranquillo.

Sabato 28 ottobre - "Piccole Dolomiti"

Uscita di chiusura attività e cena di gruppo.

Indirizzo internet: <http://www.grupporocciatorirenatocasarotto.it>

e-mail: info@grupporocciatorirenatocasarotto.it

Aprile - Ottobre

MONTAGNATERAPIA



Anche per il 2017 un gruppo di soci collabora ad un progetto rivolto agli ospiti di una Comunità Terapeutica vicentina, con l'obiettivo di favorire la capacità delle persone di utilizzare le proprie risorse psico-fisiche attraverso le uscite in ambiente ed il rapporto con la natura, con particolare attenzione ai seguenti aspetti:

- Accrescimento della valorizzazione della propria persona;
- Aumento della fiducia in sé e negli altri;
- Importanza della ricchezza dello stare nel gruppo;
- Recupero della potenzialità del proprio corpo e riconoscimento dei suoi segnali.

L'attività prevede la partecipazione di soci della Sezione ad un ciclo di uscite pratiche in ambiente naturale secondo il seguente programma di massima, con date e itinerari che saranno di volta in volta confermati in base alle esigenze della Comunità e le condizioni climatiche. In via sperimentale, alcune uscite saranno programmate alla domenica anziché al sabato come negli anni passati.

Sabato 8 aprile: Sentiero sui Colli Berici.

Domenica 14 maggio: Zona sud dell'Altopiano di Asiago.

Sabato 24 giugno: Lessini Veronesi o Prealpi Vicentine.

Domenica 16 luglio: Altopiano di Asiago.

Sabato 16 settembre: Prealpi Vicentine o Trentine.

Domenica 15 ottobre: Alpe di Campogrosso con partecipazione alla Marronata Sociale.

Per informazioni sulle modalità di partecipazione al progetto, rivolgersi a:
segreteria@caivicenza.it - www.caivicenza.it/index.php/commissioni/montagnaterapia



- 05 febbraio** – Sentiero “sulle tracce dell’Orso” - Luserna
18-19 febbraio – Ciaspolando ai piedi delle Odle
05 marzo – Bivacco Giovanni Menegazzi - Pale di S. Martino
19 marzo – Sentiero di San Vito e delle Fontane – Colli Berici
26 marzo – Casa Cà Figaro – Colli Euganei – Apertura stagione
02 aprile – Ferrata Monte Albano – Monti del Garda
17 aprile – Da Punta Piaghen a Garda - Lago di Garda
23 aprile Domenica di solidarietà e condivisione. Pranzo per e con i poveri a Casa S. Lucia
29-30 aprile 01 maggio – Maremma – Toscana – escursione cicloturistica
14 maggio – Intersezionale con la Sezione di Noventa Vicentina
Maggio – Trekking nel Mitologico – Epiro e Monasteri di Meteora – Grecia
28 maggio – Ferrata Burrone Giovannelli – Monti della Mendola
02-03-04- giugno – Monti delle Cesane e Gola del Furlo – Marche
11 giugno – Sentiero “Pasquale Baglioni” – Massiccio del Pasubio
24-25 giugno – Alta via dei Rondoï – Dolomiti Friulane
02 luglio – Donne sul filo di Cresta – Lago Erdemolo – Lagorai
09 luglio – Bivacco Margherita Bedin – Pale di S. Lucano
15-16 luglio – Ferrata Dino Buzzati e Ferrata del Porton – Pale di S. Martino
30 luglio – Col Quaternà – Comélico
Agosto – Trekking – Andar per Stazzi, tra il lago di Scanno e il Monte Marsicano
Agosto – Trekking nelle Piccole Dolomiti
26-27 agosto – Cinghialata – escursione enogastronomica – Toscana
02-03 settembre – Rifugio Pian de Fontana – Parco Nazionale Dolomiti Bellunesi
08-09-10 settembre – Sentiero Sosat e Via delle Bocchette Alte – Dolomiti di Brenta
10 settembre – Via Claudia Augusta – Lamon (BL)
17 settembre – Da Aquileia e Grado fino alla foce dell’Isonzo – cicloturistica
17 settembre – 2° Raduno delle Sezioni del Veneto ad Asiago
24 settembre – Ferrata della Memoria - Dolomiti di Sinistra Piave
08 ottobre – Monte Mezza – Monti del Tesino
15 ottobre – Marronata sociale località Savena – Valli del Pasubio
22 ottobre – Forra del lupo - Da Serrada a Monte Maggio – Altipiani Trentini
05 novembre – Da Camporovere al Monte Zebio – Altopiano dei Sette Comuni
19 novembre – Monte Priaforà – Prealpi Vicentine
02 dicembre – Cena Sociale
03 dicembre – Da San Michele al Monte Caina, tra Bassano e l’Altopiano
21 dicembre – Scambio degli Auguri Natalizi in sede
23 Dicembre – Monte Summano – Natale dell’Alpinista.

Sede sociale: Via Roma, 68 - 36043 Santa Maria di Camisano Vicentino (VI)
aperta ogni giovedì dalle ore 21:00 alle ore 22:30. Telefono sede: 3299595183
www.caicamisano.it - e-mail: info@caicamisano.it

- 15 gennaio** – Campogrosso: escursione con ciaspole
29 gennaio – Colli Berici: escursione di apertura anno
12 febbraio – Appennino Reggiano: “sui sentieri di Matilde”
26 febbraio – Altopiano Asiago: escursione con ciaspole
12 marzo – Lago di Garda Parco: Bresciano del Garda
26 marzo – Val Cellina: Lago di Barcis
9 aprile – Val di Vanoi: Monte Totoga
17 aprile – Pasquetta in colle
29 aprile 1 maggio – Liguria levante
23 aprile – Colli Berici: manutenzione sentiero san Germano
14 maggio – Valpolicella - borgo dell’Amarone: escursione con CAI Camisano
28 maggio – Val del Mis: cascate del Brenton
4 giugno – Monte Summano: sulla testa dell’Elefante
18 giugno – Vallarsa: Coni Zugna
1-2 luglio – Col di Lana e Settsass
16 luglio – Dolomiti bellunesi: gruppo della Schiara
30 luglio – Val di Sole: rafting
5-13 agosto – Parco dei Pirenei centrali: trekking
5-6 agosto – Adamello
27 agosto – Gruppo del Civetta: escursione e ferrata Alleghesi
10 settembre – Lagorai: giro del Manghen
17 settembre – I suoni dei Berici - 2° raduno delle Sezioni del Veneto
23 settembre – Laguna nord di Venezia: escursione cicloturistica
23-30 settembre – Trekking al sud
7-8 ottobre – Slovenia
22 ottobre – Altopiano di Asiago: Castelloni di san Marco
5 novembre – San Bortolo di Montagna: marronata sociale
18 novembre – Colli Berici: notturna
10 dicembre – Colli Berici meridionali
26 dicembre – Lessini veronesi: escursione di Santo Stefano
- Sede sociale: Viale dei Martiri, 28 - 36025 Noventa Vicentina (VI)
aperta tutti i venerdì dalle ore 21:00 alle ore 22:30 e nel periodo gennaio-marzo
anche il martedì dalle ore 21:00 alle ore 22:30. Telefono sede: 3452523710
www.cainoventa.it - e-mail: cai.noventavicentina@gmail.com



CAMPOGROSSO

Alpinismo Giovanile



Difficoltà: Escursionistico **E**



Dislivello: 400 metri



Durata: 1° giorno: 4h
2° giorno: 4h



Trasporto: mezzi propri



Direttori di escursione:
Commissione Alpinismo Giovanile

Approfittando delle vacanze di carnevale, si propone un fine settimana a Campogrosso, da trascorrere assieme. I ragazzi potranno vedere e vivere un ambiente insolito, circondato dalla neve e lontano dai classici caroselli sciistici, scoprendo le meraviglie che la natura propone.

PROGRAMMA

SABATO 25

- 13:00** Ritrovo al parcheggio del Mercato Nuovo.
- 14:00** Arrivo al rifugio La Guardia, preparazione per la partenza.
- 14:30** Partenza per Campogrosso.
- 16:30** Arrivo a Campogrosso e sistemazione.

DOMENICA 26

- 07:30** Sveglia e colazione.
- 08:30** Partenza per escursione.
- 12:30** Rientro al rifugio per pranzo.
- 14:30** Partenza per rifugio La Guardia.
- 16:30** Partenza per il ritorno a Vicenza.
- 18:00** Arrivo previsto a Vicenza al parcheggio del Mercato Nuovo.



Equipaggiamento: sacco a pelo, un ricambio completo da tenere al rifugio, ed un ricambio completo da tenere in auto, abbigliamento invernale. Altro sarà specificato al momento dell'iscrizione.

Iscrizioni: saranno raccolte per e-mail a: alpinismo.giovanile@caivicenza.it.

Per informazioni: 0444513012 - segreteria@caivicenza.it



MONTE CAINA

Alpinismo Giovanile



Difficoltà: Escursionistico **E**



Dislivello: 600 metri



Durata: 6 ore



Trasporto: mezzi propri



Direttori di escursione:
Commissione Alpinismo Giovanile

Percorso ad anello che si svolge sul lato est dell'Altipiano di Asiago, sopra alla Valsugana.



PROGRAMMA

07:45 Ritrovo al parcheggio del Mercato Nuovo.

09:00 Arrivo a Valrovina.

15:30 Rientro alle auto.

16:30 Partenza per il ritorno a Vicenza.

18:00 Arrivo previsto a Vicenza al parcheggio del Mercato Nuovo.

Equipaggiamento: abbigliamento da escursione, scarpe da trekking o scarponi, cappello, berretto, guanti, ed un ricambio completo da tenere in auto. Altro sarà specificato al momento dell'iscrizione.

Iscrizioni: saranno raccolte per e-mail a: alpinismo.giovanile@caivicenza.it.

Per informazioni: 0444513012 - segreteria@caivicenza.it

APPENNINO ROMAGNOLO

La Vena del Gesso



Difficoltà: Escursionisti Esperti **EE**



Dislivello: 850 metri



Durata: 7 ore



Trasporto: autobus



Direttori di escursione:
G. Vaccari e L. Grendene



Cartografia: Parco regionale Vena del Gesso Romagna IT4070011

Da Brisighella, uno dei borghi più belli d'Italia, alla valle del Senio le colline romagnole sono solcate da una spettacolare dorsale grigio argentea ben riconoscibile a prima vista, che interrompe bruscamente i dolci profili collinari conferendo un aspetto unico al paesaggio. L'affioramento, che è il più lungo e imponente rilievo gessoso in Italia, ha una larghezza media di un chilometro e mezzo. L'area è caratterizzata da peculiari morfologie carsiche, che comprendono doline, valli cieche e numerosissime grotte. L'escursione, tecnicamente non difficile, può presentare qualche tratto viscido e richiede un buon livello di allenamento.



PROGRAMMA

06:00 Partenza dal parcheggio di Vicenza Est, sosta lungo il percorso.

08:30 Arrivo alla stazione di Brisighella dove ci attenderanno gli amici dal CAI di Faenza.

- 08:45** Inizio dell'escursione che, attraverso il centro storico e una breve deviazione alla Torre dell'orologio, ci porterà alla Rocca e da qui al Santuario del Monticino; in questo modo toccheremo tutti i famosi Tre Colli che si ergono a presidio di Brisighella. Dal Santuario, lungo il sentiero 511, attraverseremo il parco geologico della Cava del Monticino fino al rifugio Carnè centro visite del parco naturale.
- 10:00** Arrivo al rifugio, breve sosta e discesa, fra frutteti, vigne e boschetti fino al torrente Sintria. Con una ripida salita ci porteremo sul M. Mauro che con i suoi 515 metri è la massima elevazione della Vena, su terreno roccioso e lungo il filo di cresta arriveremo infine alla passerella sul Senio, nei pressi di Borgo Rivola.
- 16:00** Conclusione dell'escursione e momento conviviale presso lo stand gastronomico della "Festa del Risveglio".



17:30 Partenza per il rientro a Vicenza che è previsto alle 20:00.

Equipaggiamento: da escursione, consigliati i bastoncini.

Iscrizioni: in sede nelle serate di mercoledì 15, 22 e 29 marzo.

Per informazioni: 0444513012 - segreteria@caivicenza.it



LESSINIA

Alpinismo Giovanile



Difficoltà: Escursionistico **E**



Dislivello: 600 metri



Durata: 6 ore



Trasporto: mezzi propri



Direttori di escursione:
Commissione Alpinismo Giovanile

La Lessinia, è una zona geograficamente vicino a noi, infatti fa parte delle Prealpi e si trova tra le province di Verona, Vicenza e Trento. Pur non avendo vette elevate o una particolare conformazione è molto ricca dal punto di vista storico e geologico, tanto da averne fatto un Parco Regionale. Andremo, accompagnati da un geologo, alla scoperta di queste particolarità, con la speranza di trovare qualcosa lasciatoci dai nostri antenati.



PROGRAMMA

07:45 Ritrovo al parcheggio del Mercato Nuovo.

09:00 Arrivo a Camposilvano.

15:30 Rientro alle auto.

16:30 Partenza per il ritorno a Vicenza.

18:00 Arrivo previsto a Vicenza al parcheggio del Mercato Nuovo.

Equipaggiamento: abbigliamento da escursione, scarpe da trekking o scarponi, cappello, berretto, guanti, ed un ricambio completo da tenere in auto. Altro sarà specificato al momento dell'iscrizione.

Iscrizioni: saranno raccolte per e-mail a: alpinismo.giovanile@caivicenza.it.

Per informazioni: 0444513012 - segreteria@caivicenza.it

APRILE

da sab. **22** a lun. **1** maggio



SETTIMANA NAZIONALE dell'ESCURSIONISMO

Arcipelago Toscano

Il programma prevede dieci giorni di escursioni ed eventi nelle cinque isole principali, compresa Montecristo. Nella prima parte della settimana gli itinerari si svolgono in giornata nelle isole minori, mentre la seconda parte si svolgerà sull'isola d'Elba. Il programma dettagliato sarà pubblicato sul sito www.settimanaescursionismo.it, mentre l'indirizzo a cui rivolgersi è sne@caitoscana.it

XIX Settimana Nazionale dell'Escursionismo
Commissione Centrale Escursionismo

2017

Isole e Coste della Toscana
22 Aprile - 1 Maggio

Informazioni: www.settimanaescursionismo.it - sne@caitoscana.it

CAI Gruppo Regionale TOSCANA OTTO Escursionismo TOSCANA SRE Scuola Regionale Escursionismo TOSCANA



COLLI EUGANEI

Rocca Pendice: sentiero delle creste



Difficoltà: Escursionistico **E**



Dislivello: 150 metri



Durata: 2h 30m (2,5 km)



Cartografia: Parco Regionale dei Colli Euganei



Direttori di escursione:
N. De Benedetti



Trasporto: mezzi propri

Il Parco Regionale dei Colli Euganei è un luogo ideale in questa stagione per passeggiare immersi nella natura senza doversi cimentare in eccessivi dislivelli. Camminando tra storia e leggenda si raggiungeranno i ruderi del Castello medioevale di Sporonella assaporando i colori della primavera ed il profumo dei fiori appena sbocciati, ammirando scorci panoramici sulle contrade ed i paesini del territorio circostante. Una visita guidata all'Abbazia di Praglia concluderà l'escursione pomeridiana.

PROGRAMMA

- 13:30** Ritrovo al parcheggio del casello di Vicenza Est e partenza con mezzi propri per autostrada e poi strada provinciale fino ad arrivare a Teolo.
- 14:00** Arrivo al parcheggio del campo da calcio e proseguimento a piedi per il ripido sentiero iniziale che porta sotto le pareti della palestra di arrampicata del Monte Pendice conosciute come le "Numerate". Con l'aiuto di un breve cavo metallico, che non necessita alcuna particolare attrezzatura personale, si supera un gradino che consente di arrivare alla piana sommitale della Rocca Pendice (311 m) dove è situato il Castello, o meglio le mura e la torre rimanenti che ancora sono conservati seppur in stato di degrado.
- 14:45** Dopo aver visitato la sommità della Rocca e ascoltato la storia e la leggenda che si celano dietro i ruderi rimasti si continua in discesa in direzione della





cresta di Punta della Croce dalla cui cima si può ammirare il bel panorama sui sottostanti Calti Pendice.

- 15:30** Il sentiero di cresta prosegue fino alla sella per poi risalire nuovamente alla Cima di Castelnuovo. Da qui una rapida discesa consente di raggiungere la strada che porta al paese di Castelnuovo a cui vale la pena dedicare cinque minuti per raggiungere la chiesa che sovrasta l'abitato.
- 16:00** Ritornati sui nostri passi fino alla strada principale ci si addentra in un inquietante e misterioso bosco che si percorre, con leggeri saliscendi poco sotto la base delle imponenti pareti di arrampicata, fino a ritrovare l'iniziale sentiero dell'andata ed arrivare così, dopo mezz'ora di cammino, alle auto.
- 17:30** Visita guidata dell'Abbazia di Praglia.
- 19:30** Arrivo previsto a Vicenza Est.

Equipaggiamento: da escursione in collina.

Iscrizioni: Le iscrizioni si raccolgono in sede mercoledì 3 maggio.

Per informazioni: 0444513012 - segreteria@caivicenza.it



MONTI LESSINI

Soave



Difficoltà: Turistico **T**



Dislivello: 300 metri



Durata: 5 ore



Cartografia: Carta dei sentieri sulle Colline della Val d'Illasi e la Val di Chiampo (foglio 2)



Direttori di escursione:

O.Azzolini, C.Baccarin

Aiuto: M.Tamiozzo



Trasporto: mezzi propri

PROGRAMMA

07:30 Partenza dal parcheggio del Mercato ortofrutticolo di Vicenza con destinazione Soave.

Dopo colazione e visita di Soave è previsto il percorso del Sentiero dei Capitelli che si snoda tra ampi vigneti e si conclude con la visita panoramica del castello. Segue il trasferimento a Roncà in Val d'Alpone dove faremo la pausa pranzo con possibilità di degustare vini, salumi e formaggi locali in alternativa al pranzo al sacco.

Nel pomeriggio, visita al Museo di Roncà (1 ora circa) e quindi l'interessante percorso naturalistico lungo il Sentiero dei Fossili in val della Chiesa tra vigneti e boschi caratteristici.

Segue il momento conviviale e quindi il rientro a Vicenza, previsto per le 17:00. Percorso semplice ma interessante in un ambiente particolarmente bello: consigliato alle famiglie.

Equipaggiamento: da escursione in collina.

Iscrizioni: Le iscrizioni saranno raccolte in sede nelle serate del 26 aprile e 3 maggio.

Per informazioni: 0444513012, segreteria@cavicenza.it





COLLI BERICI

Alla scoperta delle erbe commestibili dei Colli Berici



Difficoltà: Turistico **T**



Dislivello: 300 metri



Durata: 6 ore



Cartografia: Carta Tecnica della Regione Veneto a scala 1:10000



Direttori di escursione:

R. Carpenter e O. Azzolini



Trasporto: mezzi propri

Esperto: Mariano Braggion

Continua l'esperienza degli scorsi anni, confidando nel bel tempo: si rinnova per il sesto anno l'appuntamento con l'esperto di erbe commestibili (e non solo) Mariano, che ci ha accompagnato anche negli scorsi anni sui sentieri dei Colli. Quest'anno ci spostiamo in una zona completamente nuova dei Colli, la zona sopra Lonigo.

Oltre a camminare per qualche ora nell'ambiente dei Colli Berici lungo un itinerario che non presenta alcuna difficoltà e quindi adatto a tutti e in particolar modo alla partecipazione delle famiglie, approfondiremo la conoscenza delle erbe spontanee che individueremo lungo il percorso e le degusteremo poi su invitanti frittatine durante lo spuntino di fine escursione, che quest'anno si terrà presso l'Azienda Agritouristica Rezzadore, in via Acque a Lonigo.

PROGRAMMA

07:30 Partenza con mezzi propri dal parcheggio del Mercato Nuovo con destinazione Lonigo, dove incontreremo l'esperto nel parcheggio della Stazione in via Pontedera.

08:40 Incontro con l'esperto e partenza per l'escursione. Sosta per lo spuntino, dove degusteremo le frittatine di Mariano.

15:30 Partenza per il rientro a Vicenza per la via dell'andata.

16:30 Arrivo a Vicenza.

Equipaggiamento: da escursione in collina.

Iscrizioni: Le iscrizioni saranno raccolte in sede nelle serate del 26 aprile, 3 e 10 maggio.

Per informazioni: 3485524420 -
segreteria@caivicenza.it





CATENA DEL BALDO

Alpinismo Giovanile



Difficoltà: Escursionistico **E**



Dislivello: 400 metri



Durata: 1° giorno: 4h
2° giorno: 4h



Trasporto: mezzi propri



Direttori di escursione:
Commissione Alpinismo Giovanile

Andiamo sul gruppo montuoso che si sviluppa parallelamente al lago di Garda, in una stagione in cui la natura è nel pieno risveglio. Alloggeremo presso il rifugio Altissimo di Nago incontrando un personaggio particolare, che avrà molto da raccontarci.

PROGRAMMA

SABATO 20

- 14:30** Ritrovo al parcheggio del Mercato Nuovo.
- 16:30** Arrivo al rifugio Graziani e partenza a piedi.
- 18:30** Arrivo al rifugio Altissimo e sistemazione.

DOMENICA 21

- 07:30** Sveglia e colazione.
- 08:30** Partenza per escursione, pranzo al sacco.
- 14:30** arrivo al rifugio Graziani.
- 16:30** Partenza per il ritorno a Vicenza.
- 18:00** Arrivo previsto a Vicenza al parcheggio del Mercato Nuovo.



Equipaggiamento: abbigliamento da escursione, scarpe da trekking o scarponi, cappello, berretto, guanti, sacco lenzuolo obbligatorio ed un ricambio completo da tenere in auto. Altro sarà specificato al momento dell'iscrizione.

Iscrizioni: saranno raccolte per e-mail a: alpinismo.giovanile@caivencenza.it.

Per informazioni: 0444513012 - segreteria@caivencenza.it

PICCOLE DOLOMITI

Festa d'apertura della Stagione 2017 presso la Capanna sociale Schio. Sentiero Naturalistico "Alberto Gresele" da Merendaore (750 m) a Campogrosso (1443 m)



Difficoltà: Escursionistico **E**



Dislivello: 700 metri



Durata: 6 ore



Trasporto: mezzi propri



Direttore di escursione:

Commissione Naturalistica e
TAM "B. Peruffo"



Cartografia: Carta delle Sezioni
Vicentine del CAI fg. Pasubio -
Carega - Scala 1:25000

Dopo una decina d'anni di interruzione, riproponiamo la Festa di apertura della stagione estiva presso la nostra Capanna Sociale Schio, che raggiungeremo percorrendo il Sentiero Naturalistico dedicato alla memoria di Alberto Gresele.



PROGRAMMA

- 07:00** Partenza con mezzi propri dal parcheggio del Mercato Nuovo con direzione Valdagno – Recoaro – Merendaore (750 m)
- 08:00** Partenza a piedi dal parcheggio di Merendaore, percorrendo il Sentiero Naturalistico Gresele fino a Campogrosso. Soste naturalistiche lungo il percorso.
- 12:00** Arrivo a Campogrosso. Inizio festa al "Rifugetto".
- 15:00** Discesa per il Sentiero delle Mole.
- 17:00** Partenza per il rientro a Vicenza.

Equipaggiamento: da escursione in media montagna.







Iscrizioni: in sede nelle serate del 3, 10 e 17 maggio, accompagnate da una caparra di 5€. Il saldo verrà raccolto in base alle spese per la festa.

Per informazioni: 0444513012 - segreteria@caivicenza.it



VALLE DELL'ASTICO

Cammino Fogazzaro-Roi da Velo a Tonezza del Cimone in occasione della Giornata Nazionale dei Sentieri e dei Parchi

	Difficoltà: Escursionistico E		Dislivello: 700 metri
	Durata: 7h30		Trasporto: autobus
	Direttori di escursione: D. Pizzolato, R. Carpenter Esperto: A. Cevese		Cartografia: Carta delle Sezioni Vicentine del CAI - Scala 1:25000

Il Cammino Fogazzaro-Roi (CFR) è il primo dei Cammini Veneti, itinerari pedonali a tappe che l'Associazione Cammini Veneti si propone di sviluppare in zone di campagna e di collina dedicandoli a persone che si sono distinte nella valorizzazione del paesaggio vicentino e veneto. Il CFR si sviluppa in quattro tappe da Montegalda a Tonezza, e noi percorreremo, assieme ad alcuni responsabili dell'Associazione Cammini Veneti, la quarta tappa da Velo d'Astico a Tonezza. Sarà l'occasione per provare un diverso modo di fare escursionismo, coniugando cultura e cammino, assieme ai partecipanti del Corso di Escursionismo. La descrizione dettagliata dell'itinerario con le note storico-artistiche si trova nella guida "Il Cammino Fogazzaro-Roi" di T. Cevese e C. Faresin, ed. Cierre o sul sito web www.camminiveneti.it.

PROGRAMMA

- 07:00** Partenza con autobus dal parcheggio del Supermercato A&O di Laghetto per Piovene e Velo d'Astico.
- 08:00** Partenza per l'escursione da Velo d'Astico ad Arsiero e lungo la Valdastico fino a Barcarola. Da Barcarola per sentiero e per la vecchia strada che con 24 tornanti saliva a valle di Tonezza si raggiunge il paese. A seconda dell'orario e delle condizioni meteo possibilità di percorrere una parte della Camminata Fogazzariana in Tonezza (circa 1 ora).
- 15:30** Momento conviviale e partenza per il rientro a Vicenza per la via dell'andata.
- 17:30** Arrivo a Vicenza.

Equipaggiamento:

da escursione in media montagna.

Iscrizioni: saranno raccolte in sede accompagnate da un anticipo di 15€ nelle serate del 10, 17 e 24 maggio.

Per informazioni:

3485524420 o segreteria@caivicenza.it





ALTOPIANO DI ASIAGO

Alpinismo Giovanile



Difficoltà: Escursionistico **E**



Dislivello: 500 metri



Durata: 5 ore



Trasporto: mezzi propri



Direttori di escursione:
Commissione Alpinismo Giovanile

Incontro annuale tra tutti i gruppi di Alpinismo Giovanile delle Sezioni Vicentine e non, in cui i ragazzi possono confrontarsi con i loro coetanei scambiandosi le loro esperienze.



PROGRAMMA

07:30 Ritrovo al parcheggio del Mercato Nuovo e partenza per Altopiano di Asiago.

09:00 Arrivo, preparazione per la partenza.

15:30 Rientro alla zona di parcheggio delle auto e momento conviviale.

16:30 Partenza per il ritorno a Vicenza.

18:00 Arrivo previsto a Vicenza al parcheggio del Mercato Nuovo.

Equipaggiamento: abbigliamento da escursione, scarpe da trekking o scarponi, cappello, berretto, guanti, ed un ricambio completo da tenere in auto. Altro sarà specificato al momento dell'iscrizione.

Iscrizioni: saranno raccolte per e-mail a: alpinismo.giovanile@caivicenza.it.

Per informazioni: 0444513012 - segreteria@caivicenza.it



PREALPI VICENTINE

Monte Summano



Difficoltà: Escursionistico **E**



Dislivello: 800 metri



Durata: 5 ore



Trasporto: mezzi propri



Direttori di escursione:

O. Azzolini, N. De Benedetti



Cartografia: Carta GAM Piovene:
"I sentieri del Summano"

Aiuto: C. Baccarin

Escursione non impegnativa, interessante per aspetti naturalistici, in particolare per la presenza di numerose specie di orchidee, e per gli aspetti storici. Sul monte Summano fu realizzato a fine '800 il primo rifugio del C.A.I. di Vicenza, passato alla storia come la "Casina del Summano". L'edificio, dopo varie vicissitudini, fu distrutto durante la guerra mondiale: una targa ricordo ripropone al visitatore un pensiero ai predecessori della nostra Sezione per il nobile e generoso gesto, nonché la lungimiranza di assecondare le aspettative dei frequentatori delle montagne.

PROGRAMMA

07:00 Partenza piazzale A&O Laghetto di Vicenza, destinazione Piovene Rocchette.

Dal centro di Piovene Rocchette si raggiunge il santuario dell'Angelo (530 m), costruito, secondo la tradizione, nel luogo dove sostò San Prosdocimo prima di salire sul Summano per distruggere l'idolo di Venere, della pozza del Mar di Faja e quello di Plutone, esistente sulla Cima del Monte.

Dal Santuario il sentiero sale tra boschi di faggi, betulle acacie e noccioli fino all'ex casara Mardifaja a quota 996 m. Superato il bosco e il Cason dei Panasoni a quota 1030 m, in altri venti minuti si arriva al Rifugio e alla Chiesa dei Gerolimini a quota 1118 m. Una breve stradina ci porta alla Cima del monte da dove si potrà godere un'appagante panorama.

Il ritorno avviene lungo il sentiero CAI 460 che dopo aver superato il rifugio del GAM di Piovene scende verso Barchi in direzione nord fino a raggiungere la strada forestale che attraversa la località Mar di Faja (mare di faggi) e quindi alla Chiesa dell'Angelo dove ritroveremo i nostri mezzi.

Consueto momento conviviale e rientro a Vicenza previsto per le 17,30.

Equipaggiamento: da escursione in media montagna.

Iscrizioni: Le iscrizioni saranno raccolte in sede nelle serate del 30 maggio e 6 giugno, accompagnate dalla quota di 5€.

Per informazioni: 0444513012 - segreteria@caivicenza.it



BUSO DELLA RANA

Gita in grotta



Difficoltà: Escursionistico **E**



Trasporto: mezzi propri



Direttori di escursione:

Angela Schiavo,
con la collaborazione del Gruppo
Grotte Trevisiol

Il Buso della Rana è una delle grotte più estese d'Italia. L'ingresso si trova nel comune di Monte di Malo (VI), presso Contrà Maddalena, lungo la strada che da Monte di Malo porta verso la frazione di Priabona.

L'estensione totale dello sviluppo in proiezione orizzontale raggiunge i 27 km, mentre il dislivello totale è all'incirca di 270 metri.

In grotta la temperatura è costante per tutto l'anno sui 7° o 8°, c'è sempre un po' di fango ed un po' di acqua (rinvieremo l'uscita se nei giorni precedenti è piovuto copiosamente).

Uno zainetto il meno ingombrante possibile conterrà viveri e bevande (si suderà parecchio). Sarà necessario un cambio di vestiti da lasciare in auto, in quanto si uscirà dalla grotta completamente bagnati ed infangati.



PROGRAMMA

10:00 Ritrovo al piazzale del Ristorante “IncantaMonte” in località Monte di Malo.

10:30 Inizio dell’escursione in grotta.

16:30 Uscita dalla grotta.

17:30 Partenza per il ritorno a Vicenza.

Prima dell’entrata in grotta verrà illustrato il rilievo della cavità. Durante l’escursione, verranno creati momenti di divulgazione, con cenni di geologia, biospeleologia e storia delle esplorazioni nella grotta

Equipaggiamento: 4 pile stilo cariche, 2 metri di cordino da 8,5 – 9 mm, due connettori, stivali di gomma alti o scarponi (ci si bagna molto), un vecchio pile o una tuta da magazzino/meccanico, una bandana (o berretto) da mettere sotto il casco che vi forniamo, guanti di gomma o da giardiniere, un asciugamano ed un cambio di vestiti da lasciare in auto.

Iscrizioni: Le iscrizioni si ricevono in sede nelle serate di mercoledì precedenti l’uscita, accompagnate dalla quota di 15€.

Il numero massimo dei partecipanti è limitato a 15 persone.





GITA ANNUALE ASSOCIAZIONI ALPINISTICHE VICENTINE: C.A.I. - GIOVANE MONTAGNA - G.A.V. - S.A.V. Altopiano di Asiago – Monte Ortigara (2105 m) Per non dimenticare: "Ortigara 2017"

	Difficoltà: Comitativa A: E Comitativa B: E		Dislivello: Comitativa A: 700 metri Comitativa B: 400 metri
	Referenti per la Sezione: R. Carpenter, O. Azzolini		Durata: Comitativa A: 6 ore Comitativa B: 4 ore
	Organizzazione: logistica e momento conviviale a cura della S.A.V.		Trasporto: autobus
			Cartografia: Carta delle Sezioni Vicentine del CAI - Scala 1:25000

La tradizionale escursione annuale delle quattro Associazioni Alpinistiche vicentine per l'anno 2017 sarà organizzata dalla Società Alpinisti Vicentini (SAV) sull'Altopiano di Asiago in occasione del Centenario della Strafexpedition, con ritrovo delle comitive a piazzale Lozze per il tradizionale momento conviviale preparato dalla SAV. Ciascun percorso sarà condotto da un esperto che illustrerà gli aspetti storici dell'itinerario. L'organizzazione ha previsto due itinerari differenziati per impegno e dislivello, ma chi intendesse invece partecipare solo al momento conviviale potrà girare a volontà in zona.

In preparazione all'escursione MARTEDÌ 20 GIUGNO alle ore 21:00 c/o la sede sociale della SAV incontro storico sugli avvenimenti della battaglia dell'Ortigara.

PROGRAMMA

06:00 Partenza dal Piazzale del Supermercato A&O di Laghetto con autobus per Gallio, Campomulo e Piazzale Lozze (1770 m). Sosta lungo il percorso.

Comitativa "A" – Prima Linea austro-ungarica

09:00 Da piazzale Lozze verso Malga Moline, baito Campoluzzo, variante sent. 839 alla cima di Monte Chiesa, Busa del Ghiaccio, vallon dell'Agnella, Monte Ortigara.

13:30 Arrivo in vetta. Sosta per il pranzo.

14:00 Proseguimento al Cippo austriaco, passo dell'Agnella per il vallone dell'Agnelizza si torna a piazzale Lozze.

Comitiva "B" – Prima Linea italiana

09:00 Da piazzale Lozze per Cima Caldiera, discesa al Pozzo della Scala, vallone dell'Agnelizza, passo dell'Agnella e salita al Monte Ortigara.

12:30 Arrivo in vetta all'Ortigara. Sosta per il pranzo.

13:15 Discesa per il Coston dei Ponari, Baito Ortigara, chiesetta e piazzale Lozze.

15:30 **A comitive riunite:** momento conviviale a piazzale Lozze.

17:00 Partenza per il rientro a Vicenza, previsto per le 20:00.

Equipaggiamento: da escursionismo in media montagna.

Iscrizioni: Le iscrizioni saranno raccolte in sede accompagnate dalla quota di partecipazione nelle serate di mercoledì 7, 14 giugno. Eventuali "conguagli" di partecipanti con le altre associazioni: 21 giugno, ferma restando la possibilità di effettuare il viaggio con mezzi propri qualora fossero esauriti i posti.







Per informazioni: 0444513012 - segreteria@caivicenza.it





GRUPPO ORTLES – CEVEDALE

Traversata Angelo Grande - Cima Vertana

	Difficoltà: Alpinistico A (F+)		Dislivello: 1°g. 850 m 2°g. 1200 m
	Durata: 1° giorno : 6 ore 2° giorno : 7 ore		Cartografia: Tabacco 8 – Ortles-Cevedale - Scala 1:25000
	Direttori di escursione: A. Bertolotto, N. De Benedetti, P. Marchesini		Trasporto: autobus

L'Angelo Grande (3521 m) e la Cima Vertana (3545 m) si trovano nel settore nord orientale dell'Ortles-Cevedale e formano un vero e proprio gruppo del quale sono le cime più elevate, le più rappresentative e anche le maggiormente frequentate. Sono due piramidi di roccia e ghiaccio molto eleganti e attraenti, in particolare se osservate da nord, dalla Croda di Cengles o dall'Angelo Piccolo. Spettacolare è il versante nord dell'Angelo Grande, con la Vedretta di Zai di Mezzo che giunge fin sotto la vetta, formando un ghiacciaio pensile a mezzaluna con due colate laterali, che ha pochi paragoni nell'arco alpino. In quanto a spettacolarità, non è da meno la seraccata della lingua di ghiaccio sulla Nord della Vertana. Il panorama da queste due vette è superbo e armonioso: Gran Zebrù, Monte Zebrù, Ortles, sui vasti ghiacciai del versante nord-orientale del Cevedale, sulle Cime Venezia, Gioveretto, Sternai e sulle Alpi Venoste al completo.

PROGRAMMA

SABATO 1

- 07:00** Ritrovo al parcheggio di Vicenza Ovest e partenza con l'autobus con destinazione Solda (BZ).
- 12:00** Arrivo a Solda (1906 m) con sosta durante il percorso.
- 12:30** Partenza per il Rifugio Serristori, prendendo il sentiero n.5 che ha inizio nelle vicinanze del torrente che scende dalla Valle di Zai.
- 16:00** Arrivo al Rifugio Serristori (2721 m), sistemazione, cena e pernottamento.

DOMENICA 2

- 05:00** Sveglia e colazione.
- 06:00** Partenza per raggiungere la cima dell'Angelo Grande (3521 m), passando per il ghiacciaio di Zai.
- 09:00** Arrivo in vetta all'Angelo Grande (3521 m). Discesa fino al Passo dell'Angelo e passando per il ghiacciaio della Vedretta di Lasa si raggiunge il Passo di Rosim (3288 m).

- 10:30** Arrivo al Passo di Rosim (3288 m), salita alla Cima Vertana (3545 m) lungo la dorsale sud tramite tragitto in cresta, su misto roccia ghiaccio.
- 12:00** Arrivo in vetta a Cima Vertana (3545 m) e ritorno al Passo di Rosim.
- 13:30** Partenza dal Passo di Rosim (3288 m) per scendere, tramite l'omonima valle.
- 15:30** Arrivo al Pulpito (Kanzel) con il sentiero n.11 e discesa con la seggiovia fino a Solda (1906 m). Momento conviviale.
- 17:00** Partenza da Solda lungo l'itinerario di andata, con sosta durante il percorso.
- 22:00** Arrivo previsto a Vicenza.

Equipaggiamento obbligatorio: Sacco lenzuolo, abbigliamento da alta montagna, guanti pesanti e leggeri, occhiali da ghiacciaio, lampada frontale, imbracatura bassa, ramponi e piccozza classica, casco, discensore "gigi" o piastrina, connettori e cordini per le manovre su ghiacciaio.

Iscrizioni: Per l'esigenza di prenotare il rifugio, le iscrizioni saranno raccolte in sede accompagnate da una caparra di 40 € nelle serate di mercoledì 3, 10, e 17 maggio.

Il percorso impegnativo e lungo richiede tecnica, esperienza d'alta montagna e ottima preparazione fisica pertanto i partecipanti, saranno accettati di persona dai direttori d'escursione.

Per informazioni: 0444513012 - segreteria@caivicenza.it





STUBAIER ALPEN (AUSTRIA)

Gemellaggio con la sezione del DAV di PFORZHEIM (Germania) e del Gruppo Goi-Zale di GERNIKA (Paesi Baschi)



Difficoltà: Comitativa A: **EEA**
Comitativa B: **E/EE**



Cartografia: Kompass fg. 43 1:50000
ÖAV Stubaier Alpen – Sellrain 1:25000



Organizzazione e Direzione:
DAV Pforzheim

Coordinamento per Vicenza:
R. Carpenter



Trasporto: mezzi propri

Per l'undicesimo anno si ripete il Gemellaggio con gli amici del DAV di Pforzheim (Germania) e del Gruppo escursionistico Goi-Zale di Gernika-Lumo (Paesi Baschi): quest'anno saremo in Austria sulle Stubaier Alpen, ospiti dei Tedeschi presso la loro Pforzheimer Hütte. Per chi lo desidera, sarà possibile partecipare domenica 9 alla Ressler Sternwanderung, marcia che si svolgerà a Pforzheim per celebrare il 250° anno di "Pforzheim Città dell'Oro" a cui seguiranno grandi festeggiamenti in città. Da lì con la comitiva di Baschi e Tedeschi ci si sposterà lunedì 10 a raggiungere il resto della comitiva a Längenfeld nella Otztal per iniziare il cammino.



PROGRAMMA

SABATO 8 (FACOLTATIVO)

Pomeriggio. Ritrovo a Pforzheim. Escursione attraverso il paesaggio a vigneti all'Horn von Oberderdingen. 2 ore. Cena e pernottamento.

DOMENICA 9 (FACOLTATIVO)

06:00 Partenza per Wilferdingen per partecipare alla marcia Ressler Sternwanderung fino a Pforzheim. 4:30 ore.

13:00 Festeggiamenti per i 250 anni di "Pforzheim Città dell'Oro".

LUNEDÌ 10

Mattina. Trasferimento da Pforzheim o da Vicenza per Längenfeld im Otztal via Brennero Innsbruck, Otzt, Oberlängenfeld (circa 4h di viaggio da Vicenza).
12:00 Ritrovo al parcheggio dell'Aquadome e proseguimento per Gries (1572m) e Winnebach con salita alla Winnebachseehütte (2372 m).
Dislivello 1260 metri, 4:30 ore.

MARTEDÌ 11

Comitiva A. Winnebachjoch, Roßkarscharte, Neuer Pforzheimerhütte o in alternativa Winnebachjoch, Breiter Grieskogel, Gleirschjöchl, Neuer Pforzheimerhütte (2308 m). Dislivello 1321 metri, 6:30 ore.

Comitiva B. Zwieselbacher Joch, Glierchsjöchl, Neue Pforzheimerhütte.
Possibilità di salire il Gleischer Roßkogel (2956 m). Dislivello 743 m, 7:00 ore.

MERCOLEDÌ 12

Comitive A e B. Heidenspitze (2975 m) e ritorno alla Neue Pforzheimerhütte.
Dislivello 760 metri, 4:30 ore.

GIOVEDÌ 13

Comitiva A. Gleischerjöchl – Via Mandani – Zwieselbacher Roßkogel – Schweinfurter Hütte (1234 m). Dislivello 750 metri 7:30 ore.

Comitiva B. Zwieselbacher Roßkogel (3082 m) – Schweinfurter Hütte.
Dislivello 750 metri 6:30 ore.

VENERDÌ 14

Comitive riunite. Discesa a Niederthai e passando per la Stubaien Wasserfall a Umhausen. Dislivello 850 metri in discesa, 4:00 ore.

Pranzo di commiato e con autobus a Längenfeld. Rientro a Vicenza.

Dislivelli e tempi sono basati sulle indicazioni dell'organizzazione e non sono stati da noi verificati.

Equipaggiamento:

Per la **Comitiva A (EEA)**: obbligatori imbraco, casco, cordini e connettori.

Per la **Comitiva B (E/EE)**: attrezzatura normale da escursionismo.

Obbligatori per tutti tessera CAI col bollino "Reciprocità", documento di identità valido per l'espatrio, sacco lenzuolo e abbigliamento per escursioni in alta montagna (3000 m).

Iscrizioni: I posti a disposizione per il gruppo di Vicenza sono 16, che eventualmente potranno essere aumentati a seconda della partecipazione del gruppo di Gernika. Il costo complessivo per l'opzione breve dal 10 al 14 è di 250€; mentre è di 370,00€ per la partecipazione all'intero evento dal sabato al venerdì, con due notti di mezza pensione a Pforzheim. Ulteriori informazioni in merito all'apertura delle iscrizioni e alle modalità di pagamento della caparra di 100,00€ saranno pubblicate sul sito sezionale e sulla newsletter non appena saranno comunicate da parte del DAV di Pforzheim che organizza il Gemellaggio. Chiusura delle iscrizioni: 30 maggio.

Come sempre, alla fine del Gemellaggio, in base a quanto effettivamente speso da ciascuno verranno restituite le somme pagate in eccesso.

Per informazioni: 3485524420 - segreteria@caivicenza.it

LUGLIO

sabato 15 • domenica 16



GRUPPO DEL MONTE BIANCO

ALLA SCOPERTA DELLA VAL VENY

Con la sezione di Malo



Difficoltà: Escursionisti Esperti **EE**



Dislivello: 1° g.: ↑ 650 m (+350 m)
2° g.: ↑ 400 m, ↓ 1200 m



Durata: 1° g.: 3h30 (+2h30)
2° g.: 5h



Direttori di escursione:

F. Todescato, C. Baccarin,

Aiuto: L. Baretto **Sez. Malo:**

V. Mattiello, D. Baldissera



Cartografia: M.Bianco-Courmayeur
L'escursionista editore - scala 1:25000



Trasporto: autobus



PROGRAMMA

SABATO 15

05:30 Partenza in autobus dal casello dell'autostrada di Vicenza Ovest.

10:30 Arrivo a Courmayeur. Da qui, con i pullman messi a disposizione dalla società di trasporto pubblico locale, risaliremo un tratto della val Veny.

Lungo la strada avremmo occasione di ammirare il ghiacciaio della Brenva e le meravigliose e imponenti cime circostanti.

Giunti in località La Visaille lasceremo il pullman ed inizieremo a salire lungo una strada chiusa al traffico che costeggia sulla destra un fianco della morena del ghiacciaio del Miage, mentre sulla sinistra ci farà compagnia lo scorrere impetuoso della Dora di Veny.

Dopo circa un'ora di cammino si inizieranno a vedere le Pyramides Calcaires, formazioni calcaree, che viste dal lago di Combal appaiono piramidali e dentro le quali, nella prima metà del 1900 sono state scavate delle fortificazioni. Ai loro piedi sorge il Rifugio E. Soldini.

Arrivati al ponte che attraversa la Dora e in vista del pianoro del lago Combal, risaliamo in pochi minuti alla nostra destra il sentiero che ci porta in breve tempo fin sopra la morena del ghiacciaio del Miage e da qui potremo visitare il piccolo laghetto glaciale.

Alla conclusione di questa breve visita, scenderemo nuovamente al ponte sulla Dora e attraversandolo, risaliremo per tutta la sua lunghezza il pianoro di Combal, fino a raggiungere il rifugio posto all'inizio del pianoro di Lex Blanche. Vale la pena a questo punto, dopo un breve riposo presso il rifugio, risalire fino al col de la Seigne, eccellente punto panoramico e confine con la vicina Francia e passaggio obbligatorio del famoso Tour du Mont Blanc.

DOMENICA 16

Percorreremo il sentiero che costeggia il torrente per circa un km, dopo di che inizieremo la salita che, attraverso pendii erbosi e pietrosi, ci porterà a raggiungere il col de Chavannes (2592 m).

Avremo alle nostre spalle tutto il versante ovest del Monte Bianco con le sue imponenti e famose cime ricoperte da innumerevoli e scintillanti ghiacciai. Il percorso prosegue ora in discesa passando per gli alpeggi di Chavannes superiore ed inferiore, per poi continuare più dolcemente verso l'alpe Berrio Blanc Inferiore e, attraversando a mezza costa, raggiunge gli alpeggi di Porassey. Da qui scenderemo fino a Pont Serrand, e attraverso brevi tratti di sentiero che intersecano la strada statale, raggiungeremo la Thuile, dove ci aspetterà il pullman per il rientro.

21:00 Rientro previsto a Vicenza.







Equipaggiamento: da escursione di media montagna. Sacco lenzuolo e pila frontale per il pernottamento in rifugio.

Iscrizioni: Le iscrizioni saranno raccolte in sede nelle serate del 28 giugno, 4 e 11 luglio, accompagnate da un anticipo di 40 €.

Per informazioni: 0444513012 - segreteria@caivicenza.it

PALE DI SAN MARTINO

Ferrata Bolver-Lugli – Cima della Vezzana – Fradusta

	Difficoltà: EEA		Dislivello: 1° g.: ↑ 1200 m 2° g.: ↑ 800 m
	Durata: 1° g.: 8 ore 2° g.: 8 ore		Trasporto: autobus
	Direttori di escursione: M. Maccà, A. Bertolotto. Aiuto: C. Sandri, con la collaborazione della Scuola di escursionismo "G. Pieropan"		Cartografia: Tabacco 22, Pale di San Martino - Scala 1:25000

Escursione di due giorni che inizia con il caratteristico e famoso itinerario che supera la parete Sud-ovest dello splendido Cimon della Pala, conosciuto anche come il Cervino delle Dolomiti. La ferrata anche se tecnicamente non impegnativa, richiede un forte impegno fisico per superare dislivello ed esposizione.

Il secondo giorno si svilupperà sul grande altopiano delle Pale di San Martino delimitato al suo margine meridionale da una serie di cime dolomitiche la più alta delle quali è Cima Fradusta, che raggiungeremo grazie ad una facile via normale che ne risale infine l'ampia cresta nord orientale.



PROGRAMMA

SABATO 22

05:30 Ritrovo al parcheggio A&O di Laghetto e partenza con l'autobus con destinazione San Martino di Castrozza.

08:00 Da San Martino prenderemo la telecabina fino a Col Verde (1970 m). Poco sopra la stazione vi è la partenza del sentiero n.706 che arriva a quota 2270 metri dove si trova la targa con l'attacco della fer-

rata (50 minuti) alla base della parete sud-est del Cimon della Pala. Dopo circa un ora di progressione lungo l'avancorpo, a quota 2550 metri, si giunge alla base della parete rocciosa e quindi l'inizio delle attrezzature. Arrivo al bivacco Fiamme Gialle (3005 m) in 3h30m dall'attacco. Si prosegue fino a Cima Vezzana (3192 m) passando inizialmente sopra il passo del Travignolo (2925 m) per proseguire poi su ripido pendio fino alla sella sulla cresta, da qui a sinistra su roccette e tratti di nevaio fino alla cima (1 ora dal bivacco). Ritorno al passo del Travignolo (dove generalmente inizia anche il ghiacciaio) a pochi metri di discesa dal bivacco per entrare nel canalone della Val dei Cantoni dove con sentiero a zig-zag per tratti di nevaio si arriva in 50 minuti al passo Bettega (2667 m). Si scende verso ovest seguendo la traccia di sentiero fino al punto più basso del passo (2545 m) e ci si trova ai piedi di Cima Corona dove un bivio segnala a sinistra la salita per il rifugio Rosetta (2581 m).

16:00 Arrivo al Rifugio Rosetta (Pedrotti), cena e pernottamento.

DOMENICA 23

07:30 Partenza dal Rifugio Rosetta. Proseguiamo su sentiero 707 - 709. Senza difficoltà volgiamo a destra in direzione della marcata sella del Passo di Pradidali Basso (2658 m).

Ignorato il proseguo del segnavia 709 che cala a sud verso il Rifugio Pradidali, passiamo ora sul sentiero 708. Procediamo sovrastati dalla Fradusta, su fondo pietroso particolarmente sconnesso che, in debole saliscendi, conduce al bivio in coincidenza del Passo della Fradusta (2610 m, circa 2 ore dalla partenza). Ignoriamo il segnavia 711 per il Passo delle Lede procedendo invece verso est sul sentiero 708. Un breve tratto su detriti ed ecco comparire a destra il bellissimo Lago della Fradusta nelle cui acque si tuffa la fronte dell'omonimo ghiacciaio.

Il percorso prosegue mantenendosi a nord del lago e risalendo in direzione della cresta nordest della Fradusta con spettacolare panorama sul sottostante specchio d'acqua e sulla vedretta. Raggiungiamo il crinale in coincidenza di tre grandi ometti di pietre. Abbandoniamo a questo punto il prosieguo del segnavia in direzione della Forcella Alta del Ghiacciaio (2727 m), che si raggiungerebbe in una decina di minuti, per volgere invece a destra risalendo l'evidente, ampia cresta che conduce in cima. Un ultimo breve tratto con pendenza che decresce e si raggiungono le facili roccette sommitali sino a guadagnare il punto più alto (2939 m).

Il rientro avviene a ritroso sino al Passo della Fradusta per poi prendere il sentiero 709 A - 709 fino al Rifugio Pradidali (2278 m) e poi percorreremo tutta la Val Pradidali sino a Cant del Gal (1180 m) dove ci aspetta l'autobus per il ritorno a Vicenza.

16:30 Arrivo all'autobus, momento conviviale e partenza per il rientro a Vicenza.

Equipaggiamento: obbligatori imbracatura completa oppure bassa e parte alta (combinata), casco da roccia, set da ferrata omologato.

Iscrizioni: Per l'esigenza di prenotare il rifugio, le iscrizioni saranno raccolte in sede accompagnate da una caparra di 40€ nelle serate di mercoledì 31 maggio, 7 e 14 giugno.

Per informazioni: 0444513012 - segreteria@caivicenza.it

LUGLIOda ven. **28** a sab. **5** agosto

CORSICA

GR 20 Nord


Difficoltà: Escursionisti Esperti **EE**

Cartografia: Kompass n. 2250
Corsica del Nord - 1:50000

Direttori di escursione:

A. Bertolotto, D. Pizzolato

Aiuto: R. Greco

Trasporto: treno / traghetto / autobus

Il "Sentier de grande randonnée 20", o semplicemente "GR 20", è un percorso escursionistico che attraversa la Corsica da nord a sud ed è spesso classificato tra i cammini più belli e difficili d'Europa, adatto ad escursionisti esperti e ben allenati. Il sentiero, soprattutto nella parte nord, si sviluppa su percorsi ripidi e terreni rocciosi, dove la lunghezza delle tappe e il peso dello zaino richiedono una buona capacità di gestire la fatica ed un minimo di esperienza di arrampicata, su un percorso che per la sola parte proposta si sviluppa in circa 90 km di lunghezza e in un dislivello positivo di quasi 8000 m. Le difficoltà del cammino però verranno ripagate dal paesaggio variegato e selvaggio del Parco Naturale Regionale della Corsica. L'isolamento e le limitazioni imposte dall'ambiente, insieme alla scelta di affrontare il trekking portando la tenda nello zaino, nell'ottica della massima autonomia e libertà rispetto alle già spartane gîte d'étape costituirà un'esperienza molto diversa rispetto a quelle degli abituali percorsi alpini.



PROGRAMMA

VENERDÌ 28

14:00 Partenza dalla stazione ferroviaria di Vicenza per Livorno.

21:00 Imbarco traghetto da Livorno a Bastia.

SABATO 29

09:00 Partenza dalla stazione ferroviaria di Bastia per Calvi.

12:30 Arrivo a Calvi, pranzo.

- 14:30** Partenza con autobus per Calenzana.
15:00 Arrivo a Calenzana (300 m), inizio del GR20 Nord.
19:30 Arrivo al Réfuge d'Ortu di u Piobbu (1520 m) +1300m.

DOMENICA 30

- 05:00** Sveglia e colazione.
13:00 Arrivo al Réfuge de Carrozzu (1270 m) +700/-900m.
16:30 Arrivo al Réfuge d'Asco Stagnu (1422 m) +830/-680m.

LUNEDÌ 31

- 05:00** Sveglia e colazione. Salita al monte Cinto (2706 m).
15:00 Arrivo al Réfuge de Tighjettu (1683 m) +1300/-1020m.

MARTEDÌ 1

- 05:00** Sveglia e colazione.
12:00 Arrivo al Réfuge de Ciottulu di i Mori (1991 m) +620/-300m.
15:30 Arrivo al Castel de Vergio (1404 m) +0/-600m.

MERCOLEDÌ 2

- 05:00** Sveglia e colazione. Tappa al Lac de Nino.
15:00 Arrivo al Réfuge de Manganu (1600 m) +600/-400m 20 km.

GIOVEDÌ 3

- 05:00** Sveglia e colazione.
11:00 Arrivo al Réfuge de Petra Piana (1842 m) +900/-660m.
Variante per la salita a Pointe de Pinzi Corbini (2021 m).
16:00 Arrivo al Réfuge de l'Onda (1430 m) +300/-700m.

VENERDÌ 4

- 05:00** Sveglia e colazione. Variante per la salita al Monte d'Oro (2389 m).
14:00 Arrivo Vizzavona (900 m) +1000/-1400m. Fine del GR20 Nord.
Escursione alle Cascades des Anglais (+/-100m).

SABATO 5

- 09:00** Partenza dalla stazione ferroviaria di Vizzavona per Bastia.
14:00 Imbarco traghetto dal porto di Bastia per Livorno.
19:30 Partenza dalla stazione ferroviaria di Livorno per Vicenza.

Equipaggiamento obbligatorio: Abbigliamento per trekking in media montagna (1 cambio completo nello zaino), tenda, sacco a pelo, giacca antivento, berretto, occhiali da sole, crema solare, kit di medicazione personale, pila frontale. Tessera CAI valida, documento di identità valido per l'espatrio.

Note: Il trekking è impegnativo e lungo (mediamente 8 ore e 1200m ogni giorno), richiede esperienza, ottima preparazione fisica, capacità di orientamento e di movimento su terreno instabile, e conoscenza dei movimenti base dell'arrampicata, pertanto i partecipanti saranno accettati di persona dai direttori d'escursione.







Iscrizioni: Per esigenza di prenotare i rifugi e i biglietti dei mezzi di trasporto, le iscrizioni saranno raccolte in sede nelle serate del 5, 12 e 19 aprile con il versamento di una caparra di 150 € e dovranno essere finalizzate in sede entro il 31 maggio col versamento della quota completa fissata in 300 € (quota indicativa). Dato l'impegno richiesto e la tipologia del trekking il numero di partecipanti è limitato ad un massimo di 12 persone.

Per informazioni: 3332102653 - segreteria@caivicenza.it



PREALPI FELTRINE

GIRO DELLE BANCHE DEL SASS DE MURA E ATTRAVERSATA DELLE VETTE FELTRINE

	Difficoltà: Escursionisti Esperti EEA		Dislivello: 1° g.: ↑ 1200 m, ↓ 500 m 2° g.: ↑ 800 m, ↓ 1400 m
	Durata: 1° g.: 9 ore 2° g.: 9 ore		Trasporto: mezzi propri
	Direttori di escursione: S. Bof, N. De Benedetti, P. Marchesini, B. Zannol		Cartografia: Tabacco fg. 023 - scala 1:25000

Suggestivo itinerario di trekking riservato ad esperti. L'uscita prevede due giorni nel Parco Nazionale Dolomiti Bellunesi. Il primo giorno il trekking prevede un percorso che offre scenari particolarmente spettacolari sul Sass de Mura (2350 m), la cima principale del gruppo del Cimonega. Oltre alla storia delle sue vie prettamente alpinistiche è conosciuta anche per una concatenazione circolare delle sue cenge ghiaiose. Il percorso corre tra i 2200 ed i 2300 metri, lungo uno stupendo anello attorno alle pareti del monte, senza particolari dislivelli. L'attacco prevede una calata per qualche metro su ripida ma solida roccia su un intaglio (II+) e si risale oltre traversando su roccette. Si svolge spesso su ghiaie ed esposizioni contenute ma con caratteristiche ed impegno diversi da versante a versante e con un passaggio tecnico iniziale da superare. Il giorno seguente si prosegue con una traversata lunga, aspra ed affascinante che ripercorre l'ultima tappa dell'Alta Via n. 2 (o delle Leggende) e che, partendo dal Rifugio B. Boz, porta al Rifugio G. Dal Piaz. Il sentiero, prevalentemente in cresta, viene comunemente denominato "Attraversata delle Vette Feltrine". Questa tappa ripercorre l'itinerario di una ex strada militare mai usata per scopi bellici, nelle retrovie della "Grande Guerra", denominata "linea Gialla". Un punto particolare e suggestivo si nota nei pressi del Sasso di Scarnia quando il panorama diventa ampio, tanto a destra verso le Pale di S. Martino quanto a sinistra verso la Val Canzò e la valle del Piave. Percorso molto interessante non solo per il panorama ma anche sotto l'aspetto botanico per la moltitudine di specie floreali presenti.



PROGRAMMA

SABATO 26

- 05:30** Partenza dal Piazzale del Supermercato A&O di Laghetto con direzione Imer-Val Noana.
- 07:30** Dal parcheggio Maso el Belo (1188 m), circa 2km dopo il Rif. Fonteghi, si inizia a percorrere il sentiero 727, che verrà poi abbandonato per puntare in direzione Cadini de Neva e Sass de Mura (sentiero 748). Una volta arrivati alla Forcella Neva (2148 m), in breve si giunge sopra una spaccatura di una decina di metri, unico tratto tecnico del giro, e si risale oltre traversando su roccette coperte da ghiaino per rimontare sulla spalla ovest. Itinerario in ambiente con poche tracce e non "addomesticato", per questo di particolare fascino, che percorre quattro cenge – "le banche". Per ghiaie e roccette, si sale fino a prendere la "Banca Posterna" (a nord), ampia cengia che si snoda sopra la Val Giasinozza. Si prosegue poi sino alla "Banca Est", fino a raggiungere una caratteristica "finestra", dalla quale si gode un panorama davvero grandioso. Da qui inizia la "Banca Soliva" (soleggiata) che è certo la più esposta ma anche la più spettacolare perché taglia a metà le verticali pareti meridionali del Sass de Mura. In fine si imbecca l'ultima breve "Banca Ovest", che riporta all'inizio della "Banca Posterna". Il pranzo al sacco verrà consumato lungo il percorso.
- 16:30** Arrivo previsto al Rif. Boz (1718 m): sistemazione in camerata con trattamento di mezza pensione.

DOMENICA 27

- 06:30** Sveglia e colazione.
- 07:30** Partenza dal Rifugio Boz alla volta del Rifugio Dal Piaz attraverso il sentiero 801 (o AV 2). Il tempo stimato per l'attraversata è di circa 7 ore.
- 14:30** Arrivo previsto al Rifugio Dal Piaz (1993 m). Pranzo al sacco.
- 15:30** Partenza per la discesa verso Passo Croce d'Aune (sentiero n.801, circa 2 ore). Recupero delle auto in Val Noana ed eventuale sosta in Birreria Pedavena.

Equipaggiamento: per affrontare alcuni tratti vengono richiesti l'imbrago, il casco, almeno un cordino da 1,5 m e 2 moschettoni. Abbigliamento adeguato alla quota da raggiungere. Sacco lenzuolo, tessera CAI, pila frontale e quanto necessario degli effetti personali per pernottamento in rifugio.

Iscrizioni: Le iscrizioni saranno raccolte in sede con il versamento della quota nei 2 mercoledì di apertura della sede antecedenti la chiusura estiva. In considerazione della tipologia di uscita l'iscrizione dovrà avvenire di persona e accettata personalmente dai direttori di escursione.

Per informazioni: 0444513012 - segreteria@caivicenza.it



PARCO NAZIONALE FANES-SENNES-BRAIES

PIZ LA VARELLA (3055 m)



Difficoltà: Escursionisti Esperti **EE**



Dislivello: 1° g.: 800 m
2° g.: ↑ 995 m, ↓ 1335 m



Durata: 1° g.: 5 ore
2° g.: 8 ore



Trasporto: mezzi propri



Direttori di escursione:
E. De Gobbi, A. Colla



Cartografia: Tabacco fg. 07 -
scala 1:25000

Escursione di notevole suggestione nell'ambiente naturale protetto del parco naturale di Fanes-Sennes-Braies. Percorso in traversata di due giorni, che avrà inizio presso il Santuario La Crusc, ai piedi del massiccio del Sas della Crusc, consentirà di attraversare ambienti dolomitici integri, per poi per raggiungere la bella cima Piz La Varella e finire alla Capanna Alpina vicino a San Cassiano. Difficoltà tecniche alla portata di qualunque escursionista ben allenato, con un minimo di dimestichezza su sentieri attrezzati.



PROGRAMMA

SABATO 2

- 07:00** Partenza dal Piazzale A&O di Laghetto, proseguimento verso Bassano, Agordo, Passo Falzarego, Passo Valparola, fino a Pedraces. Sosta lungo il percorso.
- 11:00** Da Pedraces (1330 m) con seggiovia si raggiunge Utia Nagles (1820 m) da dove inizierà l'escursione lungo la Via Crucis che porta all'Ospizio della Crusc (2045 m).
- 12:30** Arrivo all'Ospizio e breve sosta per il pranzo. Dall'Ospizio si prende il sentiero n. 7 prima su distese di mughetti e ghiaioni per poi raggiungere in breve tempo le pendici rocciose. Diagonalmente saliremo una cengia con alcuni tratti attrezzati, che ci permetterà di superare tutta la parete del Sas dla Crusc, fino a raggiungere Ju dla Crusc (2612 m). Da qui per facili pianori sempre lungo il sentiero n. 7 raggiungeremo il Rifugio La Varella (2042 m).
- 17:00** Arrivo e sistemazione in rifugio con cena e pernottamento.

DOMENICA 3

- 06:00** Sveglia e colazione.
- 07:00** Partenza in direzione ovest, lungo il sentiero n. 12, in dolce declivio, per arrivare infine alla forcella di Medesc (2533 m), intaglio profondo che divide il Sas dla Cruz dalla Varella. Raggiunta la cresta sommitale della Varella si giunge, senza difficoltà tecniche particolari, sulla vetta (3055 m). Ampio e gratificante panorama sulle dolomiti.
- 11:00** Partenza per la discesa lungo il Vallone delle Cunturines, fino a raggiungere il Lago omonimo presso il passo Tadea, dove si pranzerà al sacco.
- 13:00** Partenza per la Capanna Alpina passando per Ju dall'Ega e Col de Locia.
- 15:00** Arrivo alla Capanna Alpina (1720m) da cui con pulmini si rientrerà a Pedraces. Momento conviviale.
- 16:30** Partenza per Vicenza. Sosta lungo il percorso.
- 21:00** Arrivo previsto a Vicenza.

Equipaggiamento: obbligatorio imbracco completo oppure imbracatura bassa e parte alta (combinato), set da ferrata omologato, casco da roccia, sacco lenzuolo per il pernottamento in rifugio.

Iscrizioni: in sede mercoledì 19, 26 luglio e 23 agosto, accompagnate da un anticipo di 20 €. La partecipazione sarà limitata a 15 partecipanti.

Per informazioni: 0444513012 - segreteria@caivicenza.it

IN APPENNINO COL CAI DI RIETI

Tre giorni nell'Appennino nei dintorni di Amatrice

	Difficoltà: Escursionistico E		Dislivello: 2°g.: 1074 metri 3°g.: 370 metri
	Durata: 2°g.: 7 ore 3°g.: 4 ore		Trasporto: autobus
	Direttori di escursione: R. Carpenter		Cartografia: Monti della Laga, carta dei sentieri - 1:25.000

Dopo aver ospitato i Reatini in Altopiano nel 2016, ci ritroviamo di nuovo a metà strada accogliendo la proposta di un percorso nei dintorni di Amatrice, in zone dove non si presentano problemi di faglie in movimento.

Ci accompagneranno i soci del CAI di Amatrice.

Il venerdì sarà dedicato ad un'escursione nei boschi, mentre il sabato e la domenica saranno previste escursioni in zona.

A conclusione l'ormai famoso momento conviviale con specialità laziali e vini veneti, prima di rientrare a Vicenza.

Le indicazioni sui percorsi, sugli alloggi e sulla logistica sono per ora di massima, in attesa di definizione da parte degli Amatriciani.



PROGRAMMA

VENERDÌ 8

06:00 Partenza da Vicenza, casello di Vicenza Est per Amatrice. Soste lungo il percorso.

14:30 Incontro con gli amici di Rieti e Amatrice.

Partenza per il Bosco di Sant'Egidio, escursione naturalistica facile con durata di 3 ore, senza dislivello.

Sistemazione negli alloggi, cena e relax.

SABATO 9

09:00 Monte Gorzano: dislivello 1074 m, lunghezza km 12, durata a/r 7 ore, difficoltà E.

DOMENICA 10

09:00 Anello cascata Ortanza: dislivello 370 m, lunghezza km 7, durata a/r 4 ore, difficoltà E.

13:30 Rientro all'autobus e tradizionale momento conviviale.

15:00 Saluti e partenza per il rientro per il percorso di andata. Soste lungo il percorso.

23:00 Arrivo a Vicenza.

Equipaggiamento: da escursione di media montagna.

Iscrizioni: Per motivi di prenotazione del servizio, le iscrizioni sono aperte con la pubblicazione del programma definitivo sul sito della Sezione, accompagnate da una caparra di **80 € (non restituibili se il partecipante non verrà sostituito)**, da confermare successivamente in sede con il saldo della quota nei mercoledì di fine agosto e di inizio settembre.

Ulteriori informazioni in merito agli itinerari, alle modalità di iscrizione e al numero dei posti disponibili saranno pubblicate nella bacheca in sede, nella newsletter e sul sito internet www.caivicenza.it.

Nel caso non si raggiungesse un numero minimo di partecipanti da contenere il costo dell'autobus, il viaggio verrà effettuato con mezzi propri.

Per informazioni: 0444513012 - segreteria@caivicenza.it

PALE DEI BALCONI

El Cor

	Difficoltà: EEA		Dislivello: 1400 metri
	Durata: 8 ore		Trasporto: mezzi propri
	Direttore di escursione: N. De Benedetti, L. Grendene, B. Zannol		Cartografia: Tabacco 022 - Scala 1:25000

Suggestivo itinerario di trekking riservato ad esperti. Spettacolare regalo della natura, rappresentato da un foro nella roccia a forma di cuore. Lo incontreremo nella cresta verso Cima dei Balconi nel percorso che ci porterà a quota 2620 metri. Ma questa non sarà l'unica attrattiva della giornata: raggiunta la cima infatti si potranno ammirare stupendi panorami sulle Pale di San Martino, sulla Valle di San Lucano, il gruppo dell'Agner e in lontananza la Marmolada ed il Civetta. Durante il rientro si potrà godere del solitario e affascinante ambiente delle Pale dei Balconi.

PROGRAMMA

- 05:30** Partenza dal Piazzale del Supermercato A&O di Laghetto con destinazione Agordo, Canale D'Agordo e infine Gares
- 08:30** Dal parcheggio della Capanna Cima Comelle si inizia per il sentiero 756 fino al Malga Campigat da dove si prenderà il sentiero 761 che si percorrerà per un breve tratto per poi abbandonarlo e puntare in direzione di Cima dei Balconi. Prima della salita si dovrà affrontare un canalino in discesa di circa cinquanta metri al termine del quale si incontrerà un piccolo nevaio da attraversare. Da questo punto in poi sarà salita su roccette in ambiente con poche tracce e non "addomesticato" e per questo di particolare fascino. Prima della vetta ci aspetta il meraviglioso cuore nella roccia.
- 14:00** Arrivo in vetta a quota 2620m e sosta per il pranzo.
- 14:30** Inizio della discesa sempre in percorso non tracciato su roccette fino a ritrovare il sentiero 776 e successivamente il 761 che ci riporterà sui primi passi dell'andata e quindi a Capanna Cima Comelle.

Equipaggiamento: per la discesa sul canalino vengono richiesti l'imbracco, il casco e un cordino. Abbigliamento adeguato alla quota da raggiungere.

Iscrizioni: saranno raccolte in sede con il versamento della quota nelle serate del 30 agosto e 6 settembre. In considerazione della tipologia di uscita l'iscrizione dovrà avvenire di persona e accettata personalmente dai direttori di escursione.

Per informazioni: 0444513012 - segreteria@caivicenza.it



PICCOLE DOLOMITI

“A zonzo per le nostre montagne”



Difficoltà: alpinistica **A**



Trasporto: mezzi propri



Direttori di escursione:

Tranquillo Balasso
con la collaborazione del GRRCC

Alla scoperta di angoli nascosti, inseguendo i camosci sulle “nostre” montagne. Le “Piccole” sanno offrire sempre nuove emozioni.



PROGRAMMA

07:00 Partenza con mezzi propri dal Mercato Nuovo di Vicenza.

08:30 Formazione delle cordate e inizio escursione.

17:00 Rientro a Vicenza, arrivo previsto per le 18:30.

Equipaggiamento: Attrezzatura completa da arrampicata.

Iscrizioni: Le iscrizioni sono aperte nelle serate di mercoledì precedenti l'uscita, accompagnate dalla quota di € 5.

Per informazioni: 0444513012 - segreteria@caivicenza.it

ALTOPIANO DI ASIAGO

2° Raduno delle Sezioni CAI del Veneto sui luoghi della Prima Guerra Mondiale



Difficoltà: Escursionistico **E**



Trasporto: mezzi propri



Organizzazione:

Gruppo Regionale Veneto del CAI

Referente Sezione di Vicenza:

O. Azzolini

Nell'ambito degli eventi organizzati per la commemorazione del Centenario della Guerra Quindici-diciotto, il Gruppo Regionale Veneto del CAI organizza il secondo di una serie di raduni, la cui conclusione è prevista nel 2018 con la Settimana Nazionale dell'Escursionismo, organizzata sulle nostre montagne dalle Sezioni Vicentine sotto l'egida della Commissione Centrale per l'Escursionismo.

L'iniziativa prevede diverse escursioni con l'accompagnamento degli specialisti che illustreranno l'ambiente e gli eventi accaduti, a cui ognuno potrà iscriversi.

I programmi verranno pubblicati sul sito del CAI Veneto e sulla newsletter sezionale non appena disponibili.



Per informazioni: segreteria@caiveneto.it o sul sito www.caiveneto.it



GRUPPO DI CIMA D'ASTA

Salita alla vetta per il Lago del Bus



Difficoltà: Escursionisti Esperti **EE**



Dislivello: 1900 metri



Durata: 10 ore



Trasporto: mezzi propri



Direttore di escursione:
E. Romio, A. Dal Martello



Cartografia: Kompass 626, Catena dei Lagorai - Cima d'Asta - 1:25000

Lunga escursione sul versante nord, il meno frequentato di Cima d'Asta, anche se recentemente segnato nella parte finale: dal rifugio Refavaie, passando dal laghetto del Bus e arrivo per la via normale alla vetta di Cima d'Asta. Il percorso presenta tratti esposti, richiede buon allenamento e piede fermo, ma le difficoltà saranno ampiamente ripagate dalla struggente solitudine dei luoghi che verranno attraversati e dalla vista che si potrà avere dalla vetta. Dopo l'arrivo al lago del Bus, appena sotto la piramide sommitale di cima d'Asta, si salirà per il passo dei Diavoli e quindi per la via normale alla vetta di Cima d'Asta. Dalla cima si ridiscende per il sentiero del Col del Vento e quindi rientro al Refavaie.

PROGRAMMA

05:30 Partenza dal parcheggio del Supermercato A&O di Laghetto direzione Feltre, valle del Vanoi, fino al rifugio Refavaie. Colazione lungo il percorso.

07:30 Partenza dal rif. Refavaie.

13:00 Arrivo in vetta a Cima d'Asta.

17:30 Arrivo al rifugio Refavaie, momento conviviale e ripartenza per Vicenza.

20:00 Arrivo previsto a Vicenza.

Equipaggiamento: da escursione in media montagna, casco.


Iscrizioni: saranno raccolte in sede con il versamento della quota nelle serate di mercoledì 13 e 20 settembre. Riservata a escursionisti ben allenati e con il piede fermo.

Per informazioni: 0444513012
- segreteria@caivicenza.it





ARRAMPICATA
Alpinismo Giovanile

	Difficoltà: Alpinistica A		Dislivello: -
	Durata: 6 ore		Trasporto: bicicletta
	Direttori di escursione: Commissione Alpinismo Giovanile		

Uscita dedicata all'arrampicata per i ragazzi, anche alle prime esperienze. Andremo presso la falesia di Lumignano, che ci dà un'ampia possibilità di scelta, permettendoci di abbinare l'arrampicata stessa all'uso delle bicicletta con la quale raggiungeremo il luogo prescelto.



PROGRAMMA

- 08:30** Ritrovo al parco di Campedello, appena dopo Villa La Rotonda, lungo la statale.
- 08:45** Partenza per la ciclabile per arrivare a Lumignano.
- 09:30** Arrivo, preparazione per la partenza, pranzo a sacco.
- 15:30** Rientro alla zona di parcheggio delle biciclette.
- 16:00** Partenza per il ritorno a Vicenza.
- 17:00** Arrivo al parchetto di Campedello.

Equipaggiamento: abbigliamento da escursione leggero, un paio di scarpe da ginnastica pulite da tenere nello zaino per arrampicare, cappello. Altro sarà specificato al momento dell'iscrizione.

Iscrizioni: saranno raccolte per e-mail a: alpinismo.giovanile@caivencenza.it.

Per informazioni: 0444513012 - segreteria@caivencenza.it



MONTE PASUBIO

Sui Percorsi della Prima Guerra Mondiale: Strada delle 52 Gallerie

	Difficoltà: Escursionistico E		Dislivello: 800 metri
	Durata: 7 ore		Trasporto: mezzi propri
	Direttori di escursione: E. Franzoni, S. Zanotto		Cartografia: Carta delle Sezioni Vicentine del C.A.I. - Scala 1:25000
	Guida storico-paesaggistica e letture: Claudio Rigon		

Nel 2017 ricorre il Centenario della costruzione della Strada delle Gallerie, costruita dal nulla a tempo di record da giovani ed entusiasti Genieri. La ripercorreremo in compagnia di Claudio Rigon, che ci illustrerà la fasi della costruzione.

L'escursione sarà preceduta da una serata in sede il 31 maggio, in cui Claudio, curatore della Mostra di Schio visitabile dal 26 marzo al 24 settembre 2017, ci racconterà la storia attraverso alcune delle più interessanti fotografie reperite nei musei o presso le famiglie dei combattenti, per una visita più consapevole e approfondita.

PROGRAMMA

- 07:30** Partenza dal parcheggio del Supermercato A&O di Laghetto per Schio, Valli del Pasubio, Ponte Verde e Bocchetta Campiglia (1216 m).
- 09:00** Partenza per l'escursione salendo per la Strada delle Gallerie fino al Rif. Papa (1935 m), con il racconto della storia della strada e della sua costruzione e soste nei punti descritti nelle foto presentate in sede nella serata.
- 13:00** Arrivo al Rifugio Gen. A. Papa a Porte del Pasubio. Sosta per il pranzo.
- 14:00** Inizio discesa ripercorrendo la Strada delle Gallerie.
- 16:00** Arrivo a Bocchetta Campiglia. Momento conviviale.
- 16:40** Partenza per Vicenza.

Equipaggiamento: da escursione in media montagna, è obbligatoria una buona pila con batterie cariche ed è consigliato il casco.

Iscrizioni: Le iscrizioni saranno raccolte in sede nelle serate di mercoledì 20 e 27 settembre, accompagnate dalla quota di € 5.

Per informazioni: 0444513012

Il Pasubio da strada S. Caterina, passo Xomo, Ten. Giuseppe Zappa, 1917





ALTOPIANO DEL CARSO

7° Raduno Veneto-Friulano-Giuliano dei Seniores



Difficoltà: Escursionistico **T / E**



Trasporto: mezzi propri, eventuale autobus con il Gruppo di Bassano



Referente:
R. Carpenter

Visto che l'inclusione nel programma sezionale 2016 del Raduno ha portato ad una più numerosa partecipazione di soci vicentini, anche quest'anno il Raduno entra tra gli eventi sezionali, auspicando che il gruppo possa essere ancora più numeroso e che si possa eventualmente costituire il nucleo di un futuro Gruppo Seniores. Questo non vuol dire, come alcuni pensano, un gruppo di vecchietti per i quali l'escursione, preferibilmente breve, è la scusa per ritrovarsi per mangiare e bere in compagnia (è anche questo, ovviamente), ma è un'occasione per effettuare le uscite di metà settimana con un gruppo organizzato e quindi adottando tutti i criteri di sicurezza e usufruendo di tutte le coperture che il fatto di essere attività ufficiale può offrire.

PROGRAMMA

Il Raduno quest'anno si svolgerà in provincia di Gorizia, in occasione del Centenario della Rotta di Caporetto e, come negli anni passati, dovrebbe offrire almeno tre percorsi di lunghezza diversa a cui ciascuno si può iscrivere in base alle proprie esigenze.

I programmi verranno pubblicati sul sito e sulla Newsletter sezionale non appena disponibili. Data la posizione decentrata rispetto alla maggior parte delle sezioni del VFG, l'organizzazione suggerisce di prevedere due giorni ed è a disposizione con proposte sia di attività che di alloggio.

Per informazioni: 3485524420 - segreteria@caivicenza.it





MASSICCO DEL PASUBIO

VAL ZUCCARIA

in occasione della 1ª Giornata Nazionale Cammina CAI

	Difficoltà: Escursionistico E		Dislivello: 900 metri
	Durata: 8 ore		Trasporto: mezzi propri
	Direttori di escursione: E. De Gobbi, G. Vaccari		Cartografia: Sezioni Vicentine del C.A.I. Sentieri Pasubio Carega - scala 1:25000

Percorso ad anello, che ci permette di visitare una parte del Pasubio da noi poco frequentata. Vedremo notevoli opere militari della Grande Guerra lungo tutto il percorso, che meriteranno senz'altro una riflessione. Area ricca di fauna e data la stagione si potranno ammirare suggestivi colori autunnali nei boschi di faggio e larice.

PROGRAMMA

06:00 Ritrovo parcheggio A & O Laghetto e partenza con mezzi propri verso Arsiero, Posina, arrivo al Passo della Borcola (1207 m). Sosta lungo il percorso.

07:30 Partenza lungo il sentiero n.148 n. 144 e poi n.133 per Malga Gulva e Passo Lucco (1376 m), fino a raggiungere Malga Bisorte. Il percorso è su bosco di faggi e abeti. Oltrepassata Malga Bisorte, ci inoltriamo nella bella Val Zuccaria seguendo in dolce salita la splendida strada militare fino ai ruderi dell'ospedale militare (1845 m). Incrociamo e seguiremo ora il sentiero n. 147 (E5), che ci porterà fino a Malga Costa, con notevole panorama sulla Val Posina, dove potremo vedere inoltre numerose postazione e ricoveri austro-ungarici, e in discesa poi ritornare al passo della Borcola. Soste e pranzo al sacco lungo di percorso.

16:00 Arrivo al Passo della Borcola.

17:00 Momento conviviale previsto ad Arsiero in trattoria con frittura mista di pesce.

Equipaggiamento: da escursione in media montagna.

Iscrizioni: Le iscrizioni saranno raccolte in sede accompagnate dalla quota di 5€ nelle serate di settembre e del 4 ottobre. Il momento conviviale non è incluso nella quota di iscrizione.

Per informazioni: 0444513012 - segreteria@caivicenza.it



MARRONATA SOCIALE AL RIFUGIO SCHIO



Difficoltà: E / EE



Cartografia: Sentieri Pasubio Carega, Sezioni Vicentine del C.A.I.



Direttori di escursione:
Commissione per l'Eursionismo



Trasporto: mezzi propri

Il crescente successo di consensi e di partecipazione ottenuti negli ultimi anni, grazie anche all'apporto dei gruppi sezionali, ci conferma l'importanza di questo simpatico momento di ritrovo sociale, ultimamente rallegrato da un numero di bambini che ogni anno aumenta, segno che la Sezione si rinnoverà. Riproponiamo quindi la festa di chiusura dell'attività sociale estiva alla Capanna Sociale Schio a Campogrosso, confidando nel bel tempo.

La Commissione per l'Eursionismo organizzerà le tradizionali escursioni in zona con partenza dal parcheggio di Campogrosso: indicativamente il Sentiero del Fumante o di Arroccamento per la Comitativa A e l'Anello Storico per la Comitativa B.



PROGRAMMA

- 07:00** Partenza dal Piazzale del Mercato Nuovo (possibilità di car pooling).
- 08:00** Ritrovo a Campogrosso, di fianco alla Sala Polifunzionale Gino Soldà.
- 08:30** Partenza della Comitativa "A".
- 09:00** Partenza della Comitativa "B".
- 14:00** Fine delle escursioni e festa alla nostra Capanna Sociale Schio con castagne, patate americane, dolci e... giochi.

Per chi lo desidera, possibilità di pernottamento la notte di sabato al "Rifugetto".

Iscrizioni: Le pre-iscrizioni si ricevono in sede nelle serate di ottobre, accompagnate dalla quota di 5€, con possibilità di iscrizione direttamente sul posto.

Per i non soci che intendono partecipare alle escursioni, è obbligatoria l'iscrizione entro il venerdì in modo da poter attivare l'assicurazione.

Responsabili della Marronata: Eugenio De Gobbi e Mariano Zanella.



CAMPOGROSSO
Alpinismo Giovanile



Difficoltà: Escursionistico **E**



Dislivello: 400 metri



Durata: 5 ore



Trasporto: mezzi propri



Direttori di escursione:
 Commissione Alpinismo Giovanile

In occasione della festa sezionale a Campogrosso, con la marronata sociale, ritorniamo nelle nostre montagne.



PROGRAMMA

07:30 Ritrovo al parcheggio del Mercato Nuovo.

09:30 Arrivo a Campogrosso.

14:30 Termine escursione ed arrivo alla Capanna Sociale Schio.

16:30 Partenza per il ritorno a Vicenza.

18:30 Arrivo previsto a Vicenza.

Equipaggiamento: abbigliamento da escursione, scarpe da trekking o scarponi, cappello, berretto, guanti, ed un ricambio completo da tenere in auto. Altro sarà specificato al momento dell'iscrizione.

Iscrizioni: saranno raccolte per e-mail a: alpinismo.giovanile@caivicenza.it.

Per informazioni: 0444513012 - segreteria@caivicenza.it

CATENA DEL PADON

La via delle Creste del Migogn (m 2384)



Difficoltà: Escursionisti Esperti **EE**



Dislivello: 955 metri



Durata: 6 ore



Trasporto: mezzi propri



Direttori di escursione:
R. Carpenter, E. Franzoni
Aiuto: A. Persichini



Cartografia: Tabacco n° 07 - Alta
Badia - Arabba - Marmolada -
scala 1:25000

L'itinerario si svolge nella parte meridionale della catena del Padon, di cui si percorre la meravigliosa e panoramica cresta in maniera quasi integrale; la zona è ancora perfettamente integra e poco frequentata e popolata da branchi di camosci che si vedono soprattutto nella conca tra le due vette principali. La Catena del Padon è di roccia vulcanica, che contrasta con le rocce sopra Ronc che sono invece calcaree.

L'escursione non presenta particolari difficoltà, ma esige discreto allenamento e passo sicuro e assenza di vertigini lungo la cresta, oltre a capacità di orientamento; pertanto, l'escursione è da evitare in caso di scarsa visibilità sia perché si perdono le valenze paesaggistiche sia perché non è difficile perdere il percorso.





PROGRAMMA

- 06:30** Partenza in auto dal parcheggio del Supermercato A&O di Laghetto per Agordo e Caprile fino a raggiungere la località Ronc (frazione di Rocca Pietore, a quota 1508 m). Sosta lungo il percorso. Il posteggio a Ronc è piccolo, per cui potrebbe essere necessario parcheggiare a Val (circa 1 km più indietro).
- 09:30** Partenza da Ronc per il sent. 636 passando sotto il Sass de la Murada e poi per sentiero (scarse indicazioni) e ampi prati si raggiunge un'ampia insellatura (grandioso panorama). Da qui si prende il filo di cresta per salire dapprima alla Pala de Mez e poi alla cima del Migogn (m 2384, croce). Si scende a un'insellatura, da cui inizia la parte tecnicamente meno facile; esiste anche una variante facile, ma oltre a perdere quota si perde la parte escursionisticamente più interessante. Si raggiunge così il Tabiè del Lof (m 2333). La pausa pranzo si può fare o in vetta o al Tabiè.
- 13:00** Pranzo e proseguimento in direzione di Malga di Laste (m 1868), scendendo lungo il lato destro dell'impluvio del vallone fino a raggiungere la strettola. Da qui si scende a zig-zag per un erto pendio erboso a raggiungere la Malga. Dalla Malga inferiore una traccia scende per prati e rado bosco a raggiungere la curva della forestale (ponte) che si segue lungo il Pian de la Leda fino ad una chiesetta. Si seguono i tagli nel bosco (tabelline metalliche per Ronc) raggiungendo il Sass de Rocia (palestra di roccia) e Ronc.
- 15:30** Arrivo alle auto, momento conviviale e partenza per il rientro lungo la via dell'andata.
- 19:30** Arrivo previsto a Vicenza.

Equipaggiamento: da escursione in media montagna.

Iscrizioni: Le iscrizioni saranno raccolte in sede accompagnate dalla quota di 5€ nelle serate del 4, 11 e 18 ottobre.

Per informazioni: 3485524420 - segreteria@caivicenza.it



PREALPI VICENTINE
NOVEGNO E PRIAFORA'

	Difficoltà: Escursionistico E/EE		Dislivello: 700 metri
	Durata: 5 ore		Trasporto: mezzi propri
	Direttori di escursione: O.Azzolini, C.Baccarin		Cartografia: Carta CAI: Posina e Val d'Astico, foglio SUD - scala 1:25000

Consulente storico, accompagnatore Unpli - associazione storica IV novembre di Schio: Mariano Marola

PROGRAMMA

07:00 Partenza dal piazzale A&O di Laghetto in direzione Schio e Malga Novegno.

Dal parcheggio vicino alla Malga Davanti o Baita Novegno si sale in direzione est per raggiungere la cima del Novegno (1548 m).

Si scende la Cima in direzione nord verso Busa del Novegno e seguendo la stradina militare si guadagna Malga Campedello (1437 m).

Un'ampia mulattiera ci porta quindi fin sotto la Cima del Priaforà dove è prevista la visita all'interessante postazione di artiglieria e rifugio su più piani realizzati dagli italiani durante la I^a Guerra Mondiale. Una breve rampa, aiutati da gradini, si giunge al "buco" e quindi, con un tratto di sentiero ripido e un po' esposto tra roccette e cengette, si guadagna la Cima del Priaforà (1659 m).

Domina un'imponente croce: il panorama sulla Val d'Astico e la pianura sottostante è assicurato.

Ritornati a Passo di Campedello, si prosegue in leggera salita aggirando il versante nord di Cima Alta fino a scollinare alla Busa del Novegno.

Si prosegue verso destra e si sale una stradina che porta alla Cima del Rione (1691 m) caratterizzata dall'ex forte italiano, ora rifugio gestito dall'Associazione Ricercatori Storici IV Novembre di Schio.

Dalla Cima del Rione si scende una stradina sterrata e quindi una strada che in breve ci riporta al parcheggio.

Momento conviviale e rientro a Vicenza previsto per le 17:30 circa.

Equipaggiamento: da escursione in media montagna.

Iscrizioni: Le iscrizioni si raccolgono in sede nelle serate di mercoledì di ottobre, accompagnate dalla quota di 5 €.

Per informazioni: 3403276275, 0444513012 - segreteria@caivicenza.it



SPELEOLOGIA Alpinismo Giovanile



Difficoltà: Escursionistico **E**



Dislivello: -



Durata: 6 ore



Trasporto: mezzi propri



Direttori di escursione:

Commissione Alpinismo Giovanile e Gruppo Trevisiol

Accompagnati dai nostri bravissimi soci del gruppo Speleologico Trevisiol, porteremo i ragazzi a scoprire il mondo sotterraneo, che si sviluppa sotto ai nostri piedi, soprattutto quando andiamo in montagna.



PROGRAMMA

08:20 Ritrovo al parcheggio del Mercato Nuovo.

18:00 Arrivo previsto a Vicenza al parcheggio del Mercato Nuovo.

Equipaggiamento: ricambio completo da lasciare in auto, abbigliamento in tessuto resistente (jeans ed altro in tessuto). Altro sarà specificato al momento dell'iscrizione.

Iscrizioni: saranno raccolte per e-mail a: alpinismo.giovanile@caivencenza.it.

Per informazioni: 0444513012 - segreteria@caivencenza.it

ESCURSIONI 2017



APRILE domenica 2	APPENNINO ROMAGNOLO La Vena del Gesso	EE	
APRILE/MAGGIO sab. 22 - lun. 1	SETTIMANA NAZ. DELL'ESCURSIONISMO Arcipelago Toscano	E	
MAGGIO sabato 6	COLLI EUGANEI Rocca Pendice: sentiero delle creste	E	
MAGGIO domenica 7	MONTI LESSINI Soave	T	
MAGGIO domenica 14	COLLI BERICI Alla scoperta delle erbette commestibili	T	
MAGGIO domenica 21	PICCOLE DOLOMITI Festa d'apertura della Stagione 2017	E	
MAGGIO domenica 28	VALLE DELL'ASTICO Cammino Fogazzaro-Roi	E	
GIUGNO domenica 11	PREALPI VICENTINE Monte Summano	E	
GIUGNO domenica 18	BUSO DELLA RANA Gita in grotta	E	
GIUGNO domenica 25	MONTE ORTIGARA Gita associazioni alpinistiche vicentine	E	
LUGLIO sab. 1 - dom. 2	GRUPPO ORTLES – CEVEDALE Angelo Grande - Cima Vertana	A	
LUGLIO sab. 8 - ven. 14	STUBAIER ALPEN (AUSTRIA) Gemellaggio con Pforzheim (Germania) e Gernika (Paesi Baschi)	EE / EEA	
LUGLIO sab. 15 - dom. 16	VAL VENEY Con la sezione di Malo	EE	
LUGLIO sab. 22 - dom. 23	PALE DI SAN MARTINO Ferrata Bolver-Lugli – Cima Vezzana.	EEA	
LUGLIO/AGOSTO ven. 28 - sab. 5	CORSICA GR 20 Nord	EE	
AGOSTO sab. 26 - dom. 27	PREALPI FELTRINE Banche Del Sass De Mura - Vette Feltrine	EEA	



SETTEMBRE sab. 2 - dom. 3	PARCO NAZ. FANES-SENNES-BRAIES Piz La Varella	EE	
SETTEMBRE ven. 8 - dom. 10	APPENNINO NEI DINTORNI DI AMATRICE Con il CAI di Rieti	E	
SETTEMBRE domenica 10	PALE DEI BALCONI El Cor	EEA	
SETTEMBRE domenica 17	ALTOPIANO DI ASIAGO 2° Raduno delle Sezioni CAI del Veneto	E	
SETTEMBRE domenica 17	PICCOLE DOLOMITI "A zozzo per le nostre montagne"	A	
SETTEMBRE domenica 24	CIMA D'ASTA Salita alla vetta per il Lago del bus	EE	
OTTOBRE domenica 1	MONTE PASUBIO Sui Percorsi della Prima Guerra Mondiale	E	
OTTOBRE mercoledì 4	ALTOPIANO DEL CARSO 7° Raduno VFG dei Seniores	T / E	
OTTOBRE domenica 8	MASSICCIO DEL PASUBIO Val Zuccaria	E	
OTTOBRE domenica 15	MARRONATA SOCIALE A CAMPOGROSSO	E / EE	
OTTOBRE domenica 22	CATENA DEL PADON La via delle Creste del Migogn	EE	
OTTOBRE domenica 29	PREALPI VICENTINE Novegno e Priaforà	E / EE	



: escursione adatta alla partecipazione delle famiglie

Tipolitografia Pavan



**IL COLORE
DELLE
TUE IDEE!**



**Progettazione e realizzazione
depliant pubblicitari**



**Stampa digitale piccolo
e grande formato**



**Stampati commerciali
ed editoriali**



Modulo continuo

Tipolitografia Pavan snc

Via Corbetta, 33 - 36100 VICENZA

Tel. 0444 500159 - Fax 0444 301082

e-mail: pavantip@libero.it