

PROGRAMMA GITE ESTIVE 2019



CLUB ALPINO ITALIANO
SEZIONE DI VICENZA
Contrà Porta S. Lucia, 95
Tel. 0444 513012
e-mail: segreteria@caivicenza.it
www.caivicenza.it

UN BUON UDITO È FONDAMENTALE PER SENTIRSI BENE



Check-up dell'udito gratuito

Tenere controllato lo stato di **salute del proprio udito** è molto importante.

Da Elettrosonor puoi verificare la tua condizione con un **test dell'udito accurato**.



Prova 30 giorni apparecchi acustici

Provare gli apparecchi nelle situazioni di vita quotidiana è importante per valutare di persona il beneficio che possono portare. La prova è **gratuita e non vincola all'acquisto**.



Soluzioni uditive su misura

Un Dottore in Tecniche Audioprotesiche ti accompagna nella scelta della soluzione uditiva adatta, valutando la **tecnologia** più appropriata in base alle tue esigenze e al tuo **stile di vita**.

Chiama e fissa un appuntamento nel Centro più vicino per un controllo dell'udito o per una prova gratuita

INFO E PRENOTAZIONI
0444 239484

VICENZA | Tel. 0444 911244 - Strada Cà Balbi 320, Bertessinella

MONTECCHIO MAGGIORE (VI) | Tel. 0444 499913 - Largo Boschetti 17

BASSANO DEL GRAPPA (VI) | Tel. 0424 529034 - Via Scalabrini 47

SANTORSO (VI) | Tel. 0445 540678 - Via Ognibene dei Bonisolo 29

LONIGO (VI) | Tel. 0444 831246 - Via Roma 62

ASIAGO (VI) | Tel. 0424 463691 - Via Dante Alighieri 41

ABANO TERME (PD) | Tel. 049 810599 - Via Matteotti 39



CLUB ALPINO ITALIANO

SEZIONE DI VICENZA

Contra' Porta S. Lucia, 95 - Tel. 0444 513012

e-mail: segreteria@caivicenza.it - www.caivicenza.it

PROGRAMMA GITE ESTIVE 2019

COMMISSIONE GITE

Soci responsabili:

Orazio Azzolini

Ronald Carpenter

Emma Dal Pra

Mauro Parigi

Davide Pizzolato

Giovanni Vaccari

In copertina: panorama dalla Quarta Pala di San Lucano



CLUB ALPINO ITALIANO SEZIONE DI VICENZA

La Sede sociale è aperta nei seguenti giorni non festivi tutto l'anno:

- MERCOLEDÌ DALLE ORE 21 ALLE ORE 22:30
Attività dei gruppi - Iscrizione ai Corsi - Iscrizioni alle gite sociali - Biblioteca
- VENERDÌ DALLE ORE 21 ALLE ORE 22
Gruppo speleologico "G. TREVISIOL"

ORARIO SEGRETERIA

- MERCOLEDÌ DALLE ORE 20:30 ALLE ORE 22
Tel. 0444 513012
e-mail: segreteria@caivicenza.it - www.caivicenza.it
con esclusione festivi, viglie festività, mese di Agosto

ORARIO BIBLIOTECA

- MERCOLEDÌ' dalle ore 20:30 alle 22:30.
- VENERDÌ' dalle ore 15:00 alle 17:00 (da ottobre ad aprile) e dalle ore 16.00 alle 18.00 (da maggio a settembre).
Telefonare allo 0444 513012, negli orari indicati, per verificare l'apertura della sede.

TESSERAMENTI 2019

Da Gennaio ad Aprile con il seguente orario:

- MERCOLEDÌ dalle ore 20:30 alle ore 22
- VENERDÌ dalle ore 17 alle ore 19:00

Dal 1° maggio riprende con l'orario di segreteria.

Si rammenta ai soci 2018 che la copertura assicurativa della tessera CAI è valida fino al 31 marzo 2019; dopo tale data i diritti del Socio che non ha rinnovato l'iscrizione saranno sospesi e decadranno definitivamente se il rinnovo non avverrà entro il 20 ottobre 2019.

Per la suddetta motivazione i Soci che non hanno versato la quota 2018 sono considerati dimissionari ai sensi del Regolamento Generale e Sezionale, fatta salva la possibilità di recuperare nel corso del 2019 il bollo dell'anno precedente.



CLUB ALPINO ITALIANO SEZIONE DI VICENZA

QUOTE SOCIALI

- SOCI ORDINARI	€ 47,50	nuovi soci ordinari	€ 55,50
- SOCI FAMILIARI	€ 25,00	nuovi soci familiari	€ 33,00
- SOCI 18-25 ANNI	€ 25,00	nuovi soci 18-25 anni	€ 33,00
- SOCI GIOVANI	€ 17,00	nuovi soci giovani	€ 25,00

Si raccomanda ai Soci di **rinnovare per tempo** l'iscrizione **entro il 31 marzo**, altrimenti si perdono i benefici previsti quali Assicurazioni e Soccorso Alpino per tutti e se soci ordinari le pubblicazioni: Montagne 360°, Le Alpi Venete, Le Piccole Dolomiti.

I nuovi tesserati possono presentarsi in segreteria con i moduli di iscrizione scaricabili dal sito caivicenza.it, 2 fototessere e codice fiscale.

I versamenti delle quote sociali dovranno essere effettuati presso la Sede nei giorni ed orari sopra indicati a mezzo Bancomat, oppure (solo rinnovo) tramite bonifico bancario sul conto intestato a "CAI Sezione di Vicenza", contrà Porta S. Lucia 95 Vicenza, conto presso Banca Etica, via Quintino Sella 85/a Vicenza, IBAN: IT05T0501811800000011035524) ad indicare nella causale i NOMINATIVI e codice fiscale di tutti i soci per i quali è stato effettuato il versamento; con ritiro del bollino in sede o con recapito a domicilio gravato del rimborso spese (€ 3,00). Invitiamo i Soci che rinnovano la quota con bonifico a far pervenire la ricevuta del versamento personalmente in segreteria oppure per e-mail a segreteria@caivicenza.it; la conferma dell'avvenuto tesseramento sarà comunicata con e-mail.

CALZOLAIO LUIGI

BOLZANO VICENTINO
VIA ROMA, 51 - Tel.: 371 1448312

- **RISUOLATURA SCARPETTE
DA ARRAMPICATA**

CON SUOLE VIBRAM TIPO:

XS GRIP spessore mm. 4-5

XS GRIP 2

EDGE

- **RISUOLATURA SCARPONI**

CON SUOLE VIBRAM

ORARIO DI APERTURA

DAL MARTEDÌ AL VENERDÌ:

8.30 - 12.30 / 15.00 - 19.00

SABATO: 8.30 - 12.30

Anche quest'anno il libretto è pronto.

Ancora una volta dobbiamo far presente che un programma predisposto con largo anticipo può richiedere degli aggiustamenti in corso d'opera, anche legati agli eventi atmosferici di fine ottobre, per cui ce ne scusiamo fin d'ora e non mancheremo di pubblicarli sul sito e nella Newsletter.

Innanzitutto, diamo il benvenuto all'amico Mauro Parigi, che è entrato a far parte della Commissione.

Continuano le collaborazioni con altre sezioni del CAI e non, a partire dall'uscita sul Garda con Dueville, lungo i nostri sentieri a Luserna con Camisano e Noventa, sul Croz dell'Altissimo assieme alle cinque Associazioni Alpinistiche, il Gemellaggio di metà luglio con Pforzheim e Gernika, in Valmalenco con Malo, sulle Apuane con Rieti, Amatrice e Rimini.

Continuano poi le uscite in compagnia di esperti, come l'uscita a Erbette sui Colli Berici con Mariano Braggion, nel Bosco vetusto di Somadida con Paola Favero e sul Monte Zebio alla ricerca di Emilio Lussu con Claudio Rigon.

Proponiamo poi delle uscite storico-culturali sul Monte Nero, organizzata dalla Commissione Naturalistica, sulla Antica Strada del Costo, sul Sentiero dei Fiori alla Presanella, sul Sentiero Federspiel sui Monzoni, al Riparo Dalmeri in Altopiano.

Abbiamo poi ovviamente delle uscite tecniche come le ferrate di Corna 30 e Maurizio, l'uscita in grotta, la Wildspitze, il Monviso e la tradizionale cavalcata sulle Piccole con Balasso.

Abbiamo poi gli eventi istituzionali: il Raduno Seniores del Triveneto, la 21^a Settimana Nazionale dell'Escursionismo nell'area wilderness della Valgrande e il 3° Raduno delle Sezioni del Veneto e uscite semplici anche se magari faticose come il Coppolo, la salita al Bivacco Bedin, la traversata al Bivacco Minazio, il Monte Cavallo, la Vigolana e un weekend al rifugio Bianchet.

Proponiamo infine come novità la Gita in Rosa con Noventa, la caccia al tesoro in Grotta per le famiglie e un tour semiresidenziale sulle Giulie, per chiudere la stagione con la tradizionale Marronata.

Buona montagna a tutti.

NORME GENERALI

Premesso che l'effettuazione di escursioni sociali rientra tra gli scopi del Club Alpino Italiano e che la Commissione gite pone in atto ogni precauzione per tutelare l'incolumità dei partecipanti, questi si riconoscono consapevoli dei rischi e dei pericoli insiti nell'attività alpinistica ed escursionistica ed esonerano quindi la Sezione del C.A.I. di Vicenza e il Direttore di Escursione da ogni responsabilità per danni a cose di loro proprietà o nella loro disponibilità che venissero a verificarsi nel corso delle escursioni sociali. Qualora i trasferimenti avvengano con auto di proprietà di soci, la Sezione declina ogni responsabilità per eventuali incidenti che dovessero accadere durante i viaggi di trasferimento, intendendosi l'escursione iniziata ed ultimata nel momento stesso in cui ha rispettivamente inizio e termine il percorso a piedi. La partecipazione alle escursioni sociali comporta la conoscenza e l'accettazione del presente Regolamento da parte di chi si iscrive.

ISCRIZIONI ALLE ESCURSIONI SOCIALI

- 1) L'iscrizione alle escursioni è subordinata al consenso del Direttore di Escursione. Le iscrizioni alle escursioni avvengono di norma nella sede sociale, nelle serate di apertura che le precedono, accompagnate dal pagamento della quota dovuta o dell'anticipo previsto. Per le escursioni di due o più giorni, a scelta del Direttore di Escursione le iscrizioni possono avvenire anche in tempi diversi: in tal caso le diverse modalità saranno indicate a margine della singola escursione nel programma ufficiale. Le iscrizioni ricevute in sede da persona delegata dal Direttore di Escursione saranno da questi vagliate in concorso con la Commissione gite e con facoltà di non accoglimento. È fatto obbligo ai partecipanti di informare i responsabili di ogni circostanza a loro nota che possa condizionare il regolare svolgimento dell'uscita (ad es., stato di salute, grado di allenamento, capacità tecniche e attrezzatura posseduta).
- 2) Il numero delle iscrizioni è subordinato alla capienza dell'autobus, alle particolari caratteristiche dell'escursione e del percorso stradale, alla capienza e alla disponibilità del rifugio.
- 3) Nel caso in cui il partecipante rinunci o non si presenti all'uscita, non è prevista la restituzione delle spese vive sostenute dalla Sezione (ad es. la copertura assicurativa per i non soci, la quota kasko, la quota momento conviviale, eventuali caparre pagate alle strutture ricettive, la quota autobus, etc.). È possibile la sostituzione, a cura del partecipante, con altro partecipante che il Direttore di Escursione consideri idoneo.
- 4) La partecipazione di minori è subordinata al consenso del Direttore di

Escursione in funzione dell'età e della tipologia del percorso. I minori devono essere accompagnati dall' esercente la potestà genitoriale o altro maggiorenne con autorizzazione dello stesso.

- 5) Di norma, non è ammessa la partecipazione di animali alle uscite. Possibili deroghe possono essere decise dal Direttore di Escursione esclusivamente per escursioni classificate "T" (turistico) nel programma.

COMPORAMENTO DURANTE L'ESCURSIONE

- 1) Alla partenza è richiesta al partecipante la massima puntualità; i ritardatari non devono far conto su alcun tempo di attesa.
- 2) In caso di maltempo resta comunque obbligatoria la presentazione sul luogo di partenza; in tale sede il Direttore di Escursione potrà decidere per la eventuale sospensione o per la scelta di un diverso itinerario.
- 3) I partecipanti devono sempre rimanere in gruppo, evitando di sopravanzare il Direttore di Escursione: uniformarsi alla sua andatura significa evitare lo sfaldamento della comitiva nonché i possibili errori di direzione di coloro che verrebbero a trovarsi in posizione troppo avanzata; significa inoltre poter usufruire tutti in via contemporanea delle soste concesse nonché evitare che taluno rimanga isolato con tutte le conseguenze del caso (smarrimento, infortunio, grave ritardo nella partenza). Non è consentita ai partecipanti una scelta di percorso diversa dal programma, se non decisa dal Direttore di Escursione.
- 4) Prima di decidere la partecipazione ad una escursione, anche apparentemente facile, ciascuno rifletta sulla sua preparazione fisica e tecnica nonché sulla idoneità della propria attrezzatura; ciò dopo aver valutato con attenzione le prevedibili difficoltà sulla base del programma e delle altre informazioni disponibili.
- 5) Il Direttore di Escursione ha la facoltà di escludere in qualsiasi momento il/la partecipante la cui preparazione fisica e tecnica, l'attrezzatura individuale di sicurezza e/o il comportamento vengano riscontrati non adeguati o non conformi alle indicazioni del programma specifico dell'escursione, del REGOLAMENTO GITE e/o del capitolo EQUIPAGGIAMENTO PER LE GITE SOCIALI riportato nel "Programma Gite Estive". In caso di disobbedienza del/della partecipante alle esplicite disposizioni del Direttore di Escursione, il/la partecipante assumerà in proprio le conseguenze del suo comportamento, sollevando quindi il Direttore di Escursione e la Sezione da qualsiasi responsabilità civile e penale. In particolare, qualora si inoltri in modo autonomo lungo percorsi che non siano previsti dal Programma Ufficiale, o intraprenda o prosegua l'escursione nonostante una eventuale

esclusione, sarà considerato come un escursionista autonomo che procede sotto la propria responsabilità e a proprio rischio e pericolo.

- 6) I partecipanti devono sottostare ad ogni decisione del Direttore di Escursione, anche in qualsiasi modo modificativa del programma; eventuali dissensi o reclami dovranno essere rivolti in sede successiva solo al Consiglio Direttivo.

INDICAZIONI SPECIFICHE

- 1) NELLE ESCURSIONI CICLISTICHE oltre alle prescrizioni di carattere generale valgono le seguenti indicazioni specifiche:
- a) È vietato partecipare alle uscite con mezzi motorizzati, mentre sono consentite le biciclette a pedalata assistita, come regolate dall'art. 50 del Codice della Strada.
 - b) È fatto obbligo del rispetto da parte dei partecipanti di tutte le norme del Codice della Strada e del Regolamento dello stesso sia per le norme di circolazione che per la dotazione dei mezzi.
 - c) Per i minori è obbligatorio l'uso del casco protettivo, che è raccomandato per gli altri partecipanti. Nelle uscite con la Mountain Bike, l'uso del casco è obbligatorio per tutti.
 - d) Durante le uscite, i partecipanti: non devono attardarsi in coda né lasciare troppo spazio rispetto al ciclista che precede; devono fermarsi e ripartire secondo le istruzioni del Direttore; devono segnalare immediatamente a chi segue il cambio di direzione o l'intenzione di fermarsi; non devono invadere la carreggiata durante le soste; devono procedere in fila indiana e a distanza di sicurezza, prestando sempre attenzione al traffico motorizzato; devono vigilare sul proprio mezzo e sul bagaglio, dei quali è responsabile il singolo partecipante e non la Sezione in caso di smarrimento, danneggiamento o furto.
- 2) NELLE ESCURSIONI INVERNALI, oltre alle prescrizioni di carattere generale, qualora gli itinerari delle escursioni con le racchette da neve si svolgano su o siano interessati da pendii soprastanti aventi inclinazione superiore ai 25°, è obbligatorio l'utilizzo di ARTVa, sonda e pala, salvo diverse prescrizioni da parte delle autorità regionali o locali competenti. Per le uscite scialpinistiche o miste, la dotazione di sicurezza è sempre obbligatoria. Per le uscite in ghiacciaio, i partecipanti dovranno avere la dotazione completa di sicurezza da ghiacciaio.

(Come modificato dal Consiglio Direttivo nella seduta del 3 dicembre 2018)

MODALITÀ DI ISCRIZIONE ALLE GITE

Le iscrizioni saranno raccolte dal Capigita esclusivamente in sede nelle serate indicate nel Programma Gite, accompagnate dalla quota di iscrizione o dall'anticipo indicato. Nel caso in cui l'iscrizione avvenga tramite un amico, questi dovrà corrispondere il pagamento per conto dell'interessato. Le quote da raccogliere sono come dalle seguenti tabelle (salvo variazioni che dovessero intervenire in corso d'anno nel costo della copertura kasko o nel costo delle assicurazioni per i non-soci).

Per le gite con auto private, al momento dell'iscrizione dovrà essere raccolta l'intera quota, secondo le indicazioni della seguente tabella:

AUTO PROPRIE	SOCI	NON SOCI	SOCI GIOVANI	NON SOCI GIOVANI
1 giorno	€ 5,00	€ 14,00	gratuito	€ 9,00
2 giorni	€ 25,00	€ 45,00	€ 20,00	€ 40,00

Per le gite con autobus, l'anticipo da raccogliere all'iscrizione è quello della seguente tabella:

AUTOBUS	SOCI	NON SOCI	SOCI GIOVANI	NON SOCI GIOVANI
1 giorno	€ 15,00	€ 25,00	€ 10,00	€ 20,00
2 giorni	€ 35,00	€ 55,00	€ 35,00	€ 45,00

Per le gite di 3 o più giorni i costi sono variabili e legati alla tipologia dell'escursione.

AGEVOLAZIONI PER I SOCI GIOVANI. Oltre al non pagamento della quota di iscrizione, per i soci giovani è prevista un tariffa fissa per il posto autobus di 10,00€ per un giorno e di 15,00€ per due giorni, mentre nei rifugi eventuali riduzioni dipendono dai prezzi praticati dal gestore. Sarà comunque cura del Capogita all'atto della prenotazione o del pagamento del pernottamento verificare con il gestore della struttura la possibilità di uno sconto per i giovani. Sono definiti "giovani" i partecipanti fino all'anno di compimento della maggiore età: se compie 18 anni il 15 dicembre, il partecipante sarà comunque considerato adulto dal 1° gennaio dell'anno.

ASSICURAZIONE NON-SOCI: I non soci, sia adulti che giovani, sono tenuti a pagare l'assicurazione Infortuni e per il Soccorso Alpino pari a 9,00 €/giorno (Combinazione A). A richiesta possono richiedere la copertura "Combinazione B" che raddoppia i massimali per l'infortunio. In questo caso l'anticipo/quota va maggiorato di 6,00€/giorno.

NOTE UTILI PER ANDARE IN MONTAGNA

“Poche esperienze possono essere gratificanti come una escursione o una ascensione in montagna.

Grande è il numero di coloro che hanno vissuto tali esperienze e, nella maggior parte dei casi, ciò è avvenuto grazie alla disponibilità di qualcuno che, perlopiù per amicizia o cortesia, si è assunto gli oneri dell'organizzazione e la cura della buona riuscita.

Quando tutto va per il meglio, ed è ciò che normalmente accade, la giornata trascorsa in montagna resta tra i ricordi migliori; talvolta però accade che l'escursionista o l'alpinista subiscano un infortunio ed allora, oltre alle considerazioni ricorrenti circa i pericoli connessi all'attività in montagna, prende avvio la ricerca di uno o più responsabili dell'accaduto, il che risponde certamente ad esigenze di tutela dell'incolumità delle persone, ma non può condurre all'individuazione sempre e comunque di un “colpevole”, poichè la frequentazione della Montagna è il frutto di una libera scelta cui è inscindibilmente connessa l'accettazione di un rischio.”

(da: Vincenzo Torti, La responsabilità nell'accompagnamento in montagna, CAI, 1995)

- Non andate mai soli: indicate sempre la vostra mèta.
- Scegliete bene i compagni per poter contare sul gruppo in caso di emergenza.
- Studiate preventivamente il percorso e le eventuali vie di fuga e scegliete gite adatte alle vostre capacità. Se non siete pratici del luogo, affidatevi ad una guida.
- Equipaggiatevi bene anche per brevi gite, attenendovi alle indicazioni specifiche riportate nel programma delle singole gite ed alla classificazione delle difficoltà.
- Leggete i bollettini del meteo e delle valanghe prima di programmare l'escursione. Fate poi attenzione all'evoluzione del tempo: in montagna le condizioni cambiano in fretta.
- Risparmiate le vostre forze e cercate riparo in tempo: conservate sempre un margine adeguato di energie per gli imprevisti.
- Rimanete uniti nelle situazioni difficili e non lasciate mai soli i compagni in difficoltà.
- Non vergognatevi di ritornare sui vostri passi e rinunciare alla mèta: la Montagna rimane sempre lì per una prossima volta.

SCALA DELLE DIFFICOLTÀ PER LE ESCURSIONI

- T** - **turistico**. Itinerari con percorsi evidenti, su stradine, mulattiere o comodi sentieri in collina o media montagna, generalmente sotto i 2000 metri di quota. Richiedono una discreta conoscenza dell'ambiente collinare e montano e una preparazione fisica alla camminata.
- E** - **escursionistico**. Itinerari che si svolgono su sentieri o su tracce non sempre facili da reperire, spesso con dislivelli notevoli o anche a quote superiori a 2000 metri. A volte esposti su pendii erbosi o detritici su tratti nevosi con passaggi attrezzati non impegnativi. Richiedono senso dell'orientamento e conoscenza della montagna, oltre a calzature ed equipaggiamento adeguati.
- EE** - **per escursionisti esperti**. Itinerari che comportano singoli passaggi rocciosi di facile arrampicata, attraversamento di canali nevosi, tratti aerei ed esposti, passaggi su terreno infido, come pure i percorsi attrezzati e le vie ferrate. Richiedono equipaggiamento e preparazione adeguata, esperienza di montagna, passo sicuro e assenza di vertigini; in caso di neve possono essere necessari la piccozza e i ramponi.
- EEA** - **per escursionisti esperti, con attrezzature**. Per certi percorsi attrezzati o vie ferrate, al fine di preavvertire l'escursionista che l'itinerario richiede l'uso dei dispositivi di autoassicurazione.
- A** - **alpinistico**. Itinerari che richiedono conoscenza delle manovre di cordata, l'uso corretto di piccozza e ramponi, buon allenamento ed esperienza di alta montagna.

EQUIPAGGIAMENTO PER LE GITE SOCIALI

(salvo diverse indicazioni del Direttore di Escursione al momento dell'iscrizione)

PER TUTTE LE ATTIVITÀ ESCURSIONISTICHE SEZIONALI:

- Abbigliamento e calzature adeguate alla tipologia dell'escursione.

PER VIE FERRATE E SENTIERI ATTEZZATI:

- Casco da roccia, conforme allo standard EN 12492.
- Imbracatura omologata combinata o completa.
- **È obbligatorio** l'uso di set da ferrata precostruiti e omologati dal fabbricante, conformi allo Standard (EN 958:2017), e costituiti da: dissipatore, due connettori marchiati "K" (*Klettersteig*) e due spezzoni di corda per la progressione del diametro da mm 9 a 11 con chiusure cucite in modo permanente e non modificabili.

PER ESCURSIONI SU GHIACCIAIO:

- Imbracatura omologata e casco da roccia.
- Almeno un connettore a base larga con ghiera a vite (tipo HMS).
- Due spezzoni di cordino da 6 mm lunghi m 1,80 ed uno spezzone di cordino da 8 mm lungo m 3,60 per l'assicurazione alla corda.
- Piccozza.
- Ramponi, **già regolati alla misura degli scarponi.**
- Occhiali da sole di qualità con protezioni laterali dai raggi U.V.
- Crema da sole ad elevato fattore di protezione.

PER ARRAMPICATE SU ROCCIA:

- Imbracatura omologata, casco da roccia e scarpette da arrampicata.
- Cordini e connettori per la gestione delle manovre di cordata.
- Attrezzatura a seconda della via di roccia e della cordata da decidere all'iscrizione all'escursione.

PER ESCURSIONI CON PERNOTTAMENTO IN RIFUGIO:

- Tessera CAI col bollino dell'anno in corso.
- Sacco lenzuolo (spesso anche in vendita al rifugio).

PER ESCURSIONI ALL'ESTERO:

- Documento di identità valido per l'espatrio.
- Tessera Europea di Assicurazione Malattia per l'assistenza sanitaria nei paesi convenzionati.

I SET DA UTILIZZARE IN FERRATA



Nel 2017 sono state introdotte importanti novità nei set (denominati tecnicamente EAS) da utilizzare nelle escursioni sociali in ferrata.

La nuova norma per i set da ferrata, la EN 958:2017, è entrata in vigore a maggio 2017. La nuova normativa impone che il set per via ferrata sia idoneo a dissipare cadute sia per utenti di peso leggero, superiore a 40 kg (esclusa l'attrezzatura), sia per utenti pesanti, inferiori a 120 kg (compresa l'attrezzatura). L'allungamento massimo del sistema è ora di 220 cm. Si tratta come si può notare di un rilevante e importante aggiornamento a tutela della sicurezza dell'utilizzatore. In pratica, si apre la

possibilità di utilizzo a persone leggere come bambini o adulti leggeri e/o a persone pesanti, tenendo sempre a mente che chi pesa meno di 40 kg o più di 120 kg dovrà procedere con il suo set ma assicurato tassativamente dall'alto. Questa indicazione è prevista dalla norma che obbliga a scriverlo nelle istruzioni d'uso.

In sostanza, gli EAS certificati secondo le normative antecedenti possono essere ancora utilizzati dai loro possessori a patto che:

- 1) Gli utilizzatori ricadono nell'intervallo di peso indicato sul set e sul libretto di istruzioni. Ricordiamo che la vecchia norma permette l'utilizzo da parte di persone con peso compreso tra 50 kg e 100 o 120 Kg (peso incluso l'attrezzatura), mentre la norma EN958:2006 contemplava un peso dell'utilizzatore basato su 80 kg.
- 2) Siano controllati periodicamente, secondo i controlli previsti dal libretto d'istruzioni, e quindi in buone condizioni d'uso.
- 3) Non abbiano superato la durata di vita prevista dal produttore e indicata nel libretto di istruzioni. La durata di vita massima varia secondo i modelli e i produttori tra 3, 5 o 10 anni, tenendo conto che utilizzi personali intensi o utilizzi di noleggio e/o collettivi come corsi, fanno decrescere la loro durata di vita anche a un anno o sei mesi. Bisogna perciò verificare con attenzione quanto riportato nel libretto delle istruzioni.

Dopo aprile 2023 gli EAS omologati secondo le vecchie normative non potranno più essere utilizzati nelle escursioni sezionali.

Per maggiori dettagli su quanto prescritto dalla nuova EN 958: 2017, invitiamo a leggere la norma o l'articolo: "EN 958: 2017 - una rivoluzione "a norma" sui set da ferrata" che trovate alla sezione "NEWS" del sito del CSMT: www.caimateriali.org

SEGNALI INTERNAZIONALI DI SOCCORSO ALPINO

CHIAMATA DI SOCCORSO:

Emettere richiami acustici od ottici in numero di:

- **SEI OGNI MINUTO** (un segnale ogni 10 secondi)
- **UN MINUTO DI INTERVALLO**

Continuare l'alternanza di segnali ed intervalli fino alla certezza di essere stati ricevuti e localizzati

RISPOSTA DI SOCCORSO:

Emettere richiami acustici od ottici in numero di:

- **TRE OGNI MINUTO** (un segnale ogni 20 secondi)
- **UN MINUTO DI INTERVALLO**

Continuare l'alternanza di segnali ed intervalli fino a raggiungere la certezza di essere stati ricevuti e localizzati

N.B. È fatto obbligo a chiunque intercetti segnali di soccorso di avvertire il più presto possibile il posto di chiamata o la stazione di soccorso alpino più vicini

SEGNALAZIONI CONVENZIONALI USATE QUANDO ESISTE IL CONTATTO VISIVO E NON È POSSIBILE QUELLO ACUSTICO

- **PARTICOLARMENTE ADATTE PER INTERVENTI CON L'ELICOTTERO**



Significato:

- ABBIAMO BISOGNO DI SOCCORSO
- SEGNALAZIONE AFFERMATIVA (**SI**)
- ATTERRATE QUI

Posizione:

IN PIEDI CON LE BRACCIA ALZATE AD "Y". POI ABBASSARSI E RESTARE IMMOBILI FINCHÈ L'ELICOTTERO NON È ATTERRATO



Significato:

- NON SERVE SOCCORSO
- SEGNALAZIONE NEGATIVA (**NO**)
- NON ATTERRARE QUI

Posizione:

IN PIEDI CON UN BRACCIO ALZATO ED UNO ABBASSATO

COPERTURE ASSICURATIVE PER LE ATTIVITÀ SEZIONALI

LA COPERTURA INFORTUNI VALE SOLAMENTE PER LE ATTIVITÀ UFFICIALMENTE ORGANIZZATE DALLA SEZIONE

INFORTUNI (soci e non soci)

Prevede il rimborso delle spese mediche e/o indennizzo dell'invalidità permanente e evento mortale derivanti da infortuni occorsi durante escursioni, ascensioni di qualsiasi tipo e grado, uso di sci, racchette da neve, snowboard, mountain bike, palestre di roccia e falesie, ginnastica presciistica.

La garanzia è prestata anche per gli infortuni derivanti dall'uso di qualsiasi mezzo di trasporto, anche privato, terrestre e/o natante, dal momento della partenza e fino al ritorno alla sede o al luogo di raduno.

Non è applicabile:

- agli infortuni derivanti dalla guida o uso di aeromobili e mezzi subacquei; dall'abuso e uso di alcolici, psicofarmaci, stupefacenti e allucinogeni; da operazioni chirurgiche, accertamenti e cure mediche non resi necessari da infortunio; da atti dolosi compiuti o tentati dall'Assicurato;
- per le persone affette da alcolismo, tossicodipendenze, AIDS e infermità mentali, e cessa con il loro manifestarsi.

Garanzie e massimali:

Esistono due diverse Combinazioni di copertura:

- **Combinazione A**

- Morte	€ 55.000,00
- Invalidità permanente	€ 80.000,00
• scoperto	5%
- Spese di cura	€ 1.600,00
• franchigia	€ 200,00
- **Combinazione B**

- Morte	€ 110.000,00
- Invalidità permanente	€ 160.000,00
• scoperto	5%
- Spese di cura	€ 2.000,00
• franchigia	€ 200,00

Costi e avvertenze:

- La *Combinazione A* è automatica e gratuita per i soci col pagamento del bollino.
- La *Combinazione B* viene attivata **esclusivamente all'atto del rinnovo o della nuova iscrizione**, dietro richiesta del socio tramite il modulo Raddoppio massimali 2019, versando la quota relativa.
- Gli indennizzi offerti dalle due Combinazioni si cumulano con la copertura della polizza "Istruttori".

-
- Per i **NON SOCI** è necessario attivarla nominativamente per il partecipante alle Escursioni sociali.
 - Il costo cumulativo per l'attivazione della Combinazione A e del Soccorso Alpino è di € **9,00** al giorno.
 - Per le persone di età superiore a 75 anni la garanzia opera con limitazioni: in caso di morte il capitale assicurato viene ridotto del 25% e per l'invalidità permanente lo scoperto applicato è del 10%.

SOCORSO ALPINO (non Soci)

La Sezione, richiedendo l'attivazione di questa copertura, estende i benefici della polizza "Soccorso Alpino soci" ai **non soci CAI** che partecipano a un'attività sezionale.

Costo (a carico del partecipante non socio):

- giornaliero: € **3,00**
- fino a 6 giorni (anche non consecutivi): € **6,00**

KASKO AUTOVEICOLI

Prevede il risarcimento dei danni materiali e diretti subiti dal veicolo assicurato in conseguenza di collisione accidentale con altro veicolo, con persone o animali, urto contro ostacoli, urto contro oggetti o sassi scagliati da altri veicoli, ribaltamento o uscita di strada, purchè occorsi durante la marcia su strade carrozzabili. Sono assicurabili gli autoveicoli (automobili, furgoni, camper, etc.) per circolazione ad uso privato che siano:

- **di proprietà e/o comproprietà dei soci CAI delle Sezioni che aderiscono alla polizza, o dei loro familiari.** Attualmente aderiscono le 14 Sezioni vicentine;
- intestati ad aziende e formalmente concessi in uso continuativo agli stessi.

La copertura è prestata a condizione che al momento del sinistro **alla guida del veicolo attenda un socio delle Sezioni contraenti.**

Non è compreso il risarcimento dei danni:

- avvenuti quando il veicolo è guidato da persona non abilitata a norma delle disposizioni vigenti;
- avvenuti quando il conducente si trova in stato di ubriachezza o di alterazione psichica determinata dall'uso di sostanze stupefacenti.

Garanzie e massimali:

- Massimale € 10.000,00
- relativa franchigia € 350,00

Costo a carico dei partecipanti:

- per ogni giornata di missione/auto: € **3,50**

Si ricorda ancora che la copertura contro gli infortuni vale comunque solamente per le attività ufficialmente programmate dalla Sezione o comunque dal Club Alpino Italiano a qualsiasi livello.

DOMENICA 13 GENNAIO - VAL FORMICA

Gita per racchette da neve.

Partenza ore 07:00 dal parcheggio del Supermercato A&O di Laghetto con autobus.

DOMENICA 20 GENNAIO, ESERCITAZIONE DI AUTOSOCCORSO IN VALANGA

Gita per scialpinisti, racchette e snowboarder.

Località, ritrovo e orario di partenza saranno indicati in seguito.

DOMENICA 27 GENNAIO - MONTE ERIO

Gita per racchette da neve.

Partenza ore 07:00 dal parcheggio del Supermercato A&O di Laghetto con autobus.

DOMENICA 3 FEBBRAIO - TRAVERSATA DELLA FORCA ROSSA (2486 M)

Gita per scialpinisti, racchette e snowboarder.

Partenza ore 05:45 dal parcheggio del Supermercato A&O di Laghetto con autobus.

DOMENICA 10 FEBBRAIO - MONTE STIVO (2054 M)

Gita per racchette da neve.

Partenza dal parcheggio del Casello di Vicenza Ovest ore 06:00 con autobus..

SABATO 16 E DOMENICA 17 FEBBRAIO - LUNA PIENA IN VAL VENEGIA

Gita per racchette da neve.

Partenza ore 22:00 parcheggio Supermercato A&O di Laghetto, con mezzi propri

SABATO 23 E DOMENICA 24 FEBBRAIO - CATINACCIO

Gita per scialpinisti.

Partenza ore 5:00 parcheggio Supermercato A&O di Laghetto, con mezzi propri.

SABATO 23 FEBBRAIO - OSSERVATORIO CIMA EKAR (1366 M)

Gita per racchette da neve.

Ritrovo ore 18:00 al Turcio di Asiago, strada per Gallio, con mezzi propri.

DOMENICA 3 MARZO - LAGORAI

Gita per scialpinisti.

Partenza: ore 06:30 dal parcheggio del Supermercato A&O di Laghetto, mezzi propri.

SABATO 9 E DOMENICA 10 MARZO - CADINI DI MISURINA

Gita per scialpinisti.

Partenza ore 05:30 dal parcheggio di Vicenza Est con mezzi propri.

DOMENICA 17 MARZO - VAN DELLE SASSE

Gita per scialpinisti.

Partenza ore 05:30 dal parcheggio del Casello di Vicenza Est, con mezzi propri.

DOMENICA 17 MARZO - MONTE SPARAVIERI (1795 M)

Gita per racchette da neve.

Partenza ore 06:15 dal parcheggio del Casello di Vicenza Ovest, con autobus.

SABATO 30 E DOMENICA 31 MARZO - VAL DI PEJO

Gita per scialpinisti, racchette e snowboarder.

Partenza dal Parcheggio del Casello di Vicenza Ovest alle ore 05:00 con mezzi propri.

SABATO 13 E DOMENICA 14 APRILE - ALPI BREONIE

Gita per scialpinisti.

Partenza dal parcheggio del Casello di Vicenza Ovest, ore 05:00, con mezzi propri.

VENERDI 31 MAGGIO, SABATO 1 E DOMENICA 2 GIUGNO - PASSO DI GAVIA

Gita per scialpinisti. Partenza dal parcheggio del Casello di Vicenza Ovest nel

pomeriggio di venerdì con mezzi propri.

Per ulteriori informazioni, si veda il programma invernale o su www.caivicenza.it

Le iscrizioni si accetteranno sino alla sera del mercoledì che precede la gita.

*abbigliamento
e accessori
montagna,
trekking....*



TESSERATI SOCI CAI E GAV

-15%

TUTTO L'ANNO

GIORGIO SPORT

TUTTO PER LO SPORT

THIENE via Garziere, 21 - Tel. 0445 361996



ATTIVITÀ COMMISSIONE SENTIERI

Appuntamenti per la conoscenza e la gestione dei sentieri affidati alla nostra sezione

SABATO 6 APRILE

07:00 Verifica dello stato dei sentieri **595 e 597**

Dislivello: 500 m.

Ritrovo: Viale Pecori Giraldi, fronte supermercato Pam.
Viaggio con mezzi propri.

SABATO 13 APRILE

07:00 Manutenzione sentieri **611 e 621**

Dislivello: 900 m.

Ritrovo: Viale Pecori Giraldi, fronte supermercato Pam.
Viaggio con mezzi propri.

SABATO 20 APRILE

07:00 Manutenzione sentieri **598 e 599**

Dislivello: 900 m.

Ritrovo: Viale Pecori Giraldi, fronte supermercato Pam.
Viaggio con mezzi propri.

SABATO 4 MAGGIO

07:00 Manutenzione sentieri **601 e 605**

Dislivello: 900 m.

Ritrovo: Viale Pecori Giraldi, fronte supermercato Pam.
Viaggio con mezzi propri.

MERCOLEDÌ 2 OTTOBRE

21:00 Riunione presso la nostra sede della Commissione per rendiconto lavori 2019 e progettazione uscite 2020.

Informazioni: 3332102653



Febbraio - Ottobre

ATTIVITÀ GRRC

Gruppo Rocciatori Renato Casarotto



Siamo un gruppo di amici della Sezione che condividono la comune passione per la montagna e ci proponiamo come opportunità per chi intende continuare a coltivare l'interesse per l'arrampicata e l'alpinismo all'interno della sezione. Guardiamo con occhio di riguardo anche l'arrampicata in falesia.

Benvenuti sono anche quanti vogliono proseguire dopo un corso o intendono riprendere ad arrampicare.

Siamo sempre attenti alle novità e agli aggiornamenti tecnici e ambientali che solitamente approfondiamo nelle Serate Culturali.

Ci troviamo regolarmente in sede nella sala Carega tutti i primi mercoledì del mese, nelle Serate Culturali e tutti i mercoledì prima delle gite sociali. Le nostre attività sono una attività sociale del CAI di Vicenza.

Tutti i soci CAI appassionati possono iscriversi e frequentare il gruppo. Viene richiesto un contributo annuo minimo di 5 euro. Viene chiesta la conoscenza delle manovre di base e la capacità di muoversi con ragionevole sicurezza in itinerari di montagna. Occorre garantire una comprovata esperienza o la frequentazione di un corso di Alpinismo o di Arrampicata Sportiva.

Ogni socio è pienamente conscio che la frequentazione dell'ambiente alpino comporta dei rischi non completamente azzerabili; tali rischi sono consapevolmente accettati. Durante l'attività di gruppo si impegna ad assumere un comportamento diligente, prudente e collaborativo.

Il nome di chi desidera iscriversi viene raccolto nell'Elenco annuale soci GRRC. Dopo una frequentazione adeguata dell'ambiente montano, ogni socio può diventare socio capocordata. Ai soci capicordata si chiede di partecipare agli aggiornamenti tecnici che si tengono annualmente.

Gite sociali 2019 del gruppo GRRC

02/02/19 - Stallavena ()*

09/02/19 - Val d'Adige ()*

16/02/19 - Marciaga

23/02/19 - Lumignano ()*

02/03/19 - Rocca Pendice ()*

09/03/19 - Monte Cengio ()*

16/03/19 - Ledro

23/03/19 - Val d'Adige, il pomeriggio aggiornamento su chiodatura ()*

30/03/19 - Santa Massenza ()*

06/04/19 - Tessari

13/04/19 - Monte Cengio ()*

Febbraio - Ottobre

ATTIVITÀ GRRC

Gruppo Rocciatori Renato Casarotto



20/04/19 - Sojo dei Corvi (*)
25-28/04/19 - Muzzerone
04/05/19 - Bostel (*)
11/05/19 - Piccole Dolomiti (*)
18/05/19 - Soio dei Corvi (*)
25/05/19 - Falzarego
01/06/19 - Pale S. Martino (*)
08/06/19 - Piccole Dolomiti (*)
15/06/19 - Dolomiti (*)
22/06/19 - Pale
29/06/19 - Dolomiti (*)
16/07/18 - Lumignano in notturna
07/09/19 - Piccole Dolomiti (*)
14/09/19 - Piccole Dolomiti
21/09/19 - Monte Cengio (*)
28/09/19 - Piccole Dolomiti (*)
05/10/19 - Val d'Adige (*)
12/10/19 - Piccole Dolomiti – a spasso con Tranquillo
19/10/19 - Arco (*)
26/10/19 - Arco, con cena di gruppo alla sera

* : Gita per soli componenti GRRC

Indirizzo internet: <http://www.grupporocciatorirenatocasarotto.it>

e-mail: info@grupporocciatorirenatocasarotto.it

Aprile - Ottobre

MONTAGNATERAPIA



Da alcuni anni è attivo in sezione un gruppo che si occupa di Montagnaterapia, attività che è stata definita come:

“un originale approccio metodologico a carattere terapeutico-riabilitativo e/o socio-educativo finalizzato alla prevenzione, alla cura e alla riabilitazione degli individui portatori di differenti problematiche, patologie o disabilità; esso è progettato per svolgersi, attraverso il lavoro sulle dinamiche di gruppo, nell’ambiente naturale e culturale della montagna”.

In pratica il gruppo ha collaborato con strutture di cura progettando e realizzando uscite e attività, inserite in una precisa programmazione.

Il gruppo mette a disposizione anche per il 2019 le proprie esperienze e competenze e invita quanti fossero interessati all’iniziativa a scrivere a:

segreteria@caivicenza.it

oggetto “Montagnaterapia”

per avere maggiori informazioni sulle attività future.



- 3 Febbraio:** Cima Vezzena - Prealpi Trentine Orientali
10 Febbraio: Hanicker Schwaige (Malga Costa) - Ai piedi del Rosengarten
23/24 Febbraio: Lungiarù – Nel cuore della Ladinia (Alto Adige)
10 Marzo: Monte Cas - Prealpi Gardesane Occidentali
17 Marzo: San Vito di Brendola – Colli Berici – Apertura stagione
24 Marzo: Cima Capi e Via del Ponale – Prealpi Gardesane Occidentali
07 Aprile: La Via dell'acqua di Cison di Valmarino - Prealpi Trevigiane
14 Aprile: Domenica di solidarietà e condivisione. Pranzo per e con i poveri a Casa S. Lucia
22 Aprile: Sentiero Atestino - Colli Euganei
25-28 Aprile: Da Ponte di Legno (ValCamonica) al Po - Escursione cicloturistica
Maggio: Trekking - Il cammino di S. Paolo – Turchia
05 Maggio: Val Sorda - Lessinia
12 Maggio: Intersezionale con la Sottosezione di Noventa Vicentina e Vicenza
26 Maggio: Dal Nevegal a Revine Lago – Prealpi Bellunesi e Trevigiane
09 Giugno: Anello di Brica – Parco naturale delle Dolomiti Friulane
23 Giugno: Viaz del Bus - Pale di San Martino
30 Giugno: Vièl del Pan - Gruppo del Padon Donne sul Filo di Cresta
6/7 Luglio: Da la Val al Sas Dales Nu – Parco Naturale Fànes e Sènes - Braies
14 Luglio: Alta Via dei Pastori - Cime d'Auta
20/21 Luglio: Attorno al Massiccio della Fradusta – Pale di S. Martino
28 Luglio: Via ferrata "Olivieri – Punta Anna - Dolomiti Ampezzane
28 Luglio: Sentiero dei Cippi – Altopiano dei Sette Comuni
Agosto: Trekking Val Maira Cuneo - Piemonte
23-25 Agosto: Cinghialata – escursione enogastronomica - Toscana
01 Settembre: Cima del Frate e Laghi della Bella Venezia - Lagorai
07/08 Settembre: Sentiero dei Fiori - Gruppo della Presanella
08 Settembre: Rifugio Pian de Fontana - Parco Nazionale Dolomiti Bellunesi
15 Settembre: Da Segusino a Salgareda – lungo il Piave Escursione cicloturistica
23 Settembre: Monte Stivo Prealpi Trentine Occidentali
06 Ottobre: Marronata Sociale – località Savena - Valli del Pasubio
12/19 Ottobre: Il cammino dei Briganti – Trekking tra Abruzzo e Lazio
13 Ottobre: Via ferrata "Clemente Chiesa" Val Scura – Prealpi Trentine Orientali
27 Ottobre: Sentiero natura dei "Fojaroi" - Massiccio del Grappa
10 Novembre: Monte Rione – Novegno – Prealpi Vicentine
23 Novembre: Cena Sociale
24 Novembre: Sentiero natura San Vittore – Monte Miesna – Feltre (BL)
08 Dicembre: Sentiero degli Scalpellini – Colli Alti – Massiccio del Grappa
19 Dicembre: Scambio degli Auguri Natalizi in sede
21 Dicembre: Natale dell'Alpinista - Fiaccolata sul Monte Summano

Sede sociale: Via Roma, 68 - 36043 Santa Maria di Camisano Vicentino (VI)
aperta ogni giovedì dalle ore 21:00 alle ore 22:30. Telefono sede: 3299595183
www.caicamisano.it - e-mail: info@caicamisano.it

SOTTOSEZIONE DI NOVENTA VICENTINA

- 13 gennaio:** Prealpi Vicentine Escursione con Ciaspole
27 gennaio: Apertura Anno Sociale Laghi di Posina
10 febbraio: Altopiano di Asiago Escursione con Ciaspole
24 febbraio: Lagorai Escursione con Ciaspole
10 marzo: Escursione in Collina
10 marzo: Ferrata in Rosa - Ferrata dell'amicizia - con Cai Vicenza
24 marzo: Val Baganza La Via degli Scalpellini e i Salti del Diavolo
7 aprile: Monti Lessini - San Giorgio-Passo Pertica
22 aprile: Pasquetta in colle Castello di Montebello
25-27 aprile: Monti Sibillini - Tour ad Amatrice
5 maggio: Colli Berici Manutenzione Sentiero San Germano
12 maggio: Escursione con Cai di Vicenza e Camisano: da Casotto a Luserna
19 maggio: Cicloturistica con Girabasse
26 maggio: Monte Bondone Anello delle Tre Cime
9 giugno: Prealpi Bellunesi Giardino Botanico Altopiano del Nevegal
22-23 giugno: Valle Antrona Stambecchi - Equilibristi Diga del Cingino
7 luglio: Vette Feltrine - M. Pavione
20-21 luglio: Alpi Carniche Occidentali Escursione e ferrata 50 Clap
28 luglio: Dolomiti Orientali Giro delle Tofane
10-17 agosto: Trekking Gran Sasso
24-25 agosto: Sella Nevea Sentiero del Centenario e Ferrata Jof Fuart
7-8 settembre: Salto-Sciliar Val Sarentino
15 settembre: I Suoni dei Berici 2019
22 settembre: Alpi Orobic Cascade del Serio
6 ottobre: Monte Grappa - Possagno - Malga Archeson
12 ottobre: Colli Berici - Escursione Notturna
20 ottobre: Altopiano di Asiago - Castelloni di San Marco
3 novembre: Uscita Speleologica
9-10 novembre: Toscana Escursione a Vinci 500 anni dalla morte di Leonardo
17 novembre: Monti Lessini Marronata Sociale
1 dicembre: Piccole Dolomiti - Cima Marana
26 dicembre: Escursione di S. Stefano - la Foresta Dorromara
- Sede sociale: Viale dei Martiri, 28 - 36025 Noventa Vicentina (VI)
aperta tutti i venerdì dalle ore 21:00 alle ore 22:30 e nel periodo gennaio-marzo
anche il martedì dalle ore 21:00 alle ore 22:30. Telefono sede: 3452523710
www.cainoventa.it - e-mail: cai.noventavicentina@gmail.com

FEBBRAIO**sabato 16****MARCIAGA (VR)****In falesia dopo i grandi freddi****Difficoltà:** Alpinistico **A****Trasporto:** mezzi propri**Direttori di escursione:** N. Parisotto e Gruppo Rocciatori Renato Casarotto

Dopo i freddi invernali, si reinizia ad arrampicare all'aperto. Il clima del lago di Gardo che lambisce la zona garantisce un microclima da sempre apprezzato dai climbers. Siamo alla base del Baldo, con meravigliosa vista sulla piana di Caprino; arrivando in sosta si gode del panorama che solo lo specchio lacustre del lago può garantire. La falesia è un preambolo per le prossime avventure di gruppo sulle vie di roccia, è un momento di aggregazione privilegiato ed è un modo per riavvicinarsi alle pareti verticali.

PROGRAMMA

07:30 Partenza con mezzi propri dal parcheggio del Casello di Vicenza Ovest.

09:00 Arrivo a Costermano, caffè ed inizio arrampicate.

15:30 Rientro e ritrovo al posteggio.

16:00 Partenza per il rientro a Vicenza lungo la via dell'andata.

18:00 Arrivo previsto a Vicenza.

Equipaggiamento: attrezzatura completa da arrampicata e quant'altro concordato durante la riunione preparatoria.

Iscrizioni: le iscrizioni si raccolgono in sede nella serata del 13 febbraio durante la riunione di preparazione della gita. Si ricorda che gli orari sono puramente indicativi e verranno decisi durante la riunione stessa. La destinazione potrà essere cambiata in base alle condizioni climatiche previste. Nello stile del Gruppo e in considerazione della tipologia della gita, l'iscrizione dovrà avvenire di persona.

Per informazioni: 0444513012 - info@grupporocciatorirenatocasarotto.it





AMBIENTE INNEVATO

Alpinismo Giovanile



Difficoltà: Escursionistico **EAI**



Dislivello: 400 metri



Durata: 4 ore



Trasporto: autobus



Direttori di escursione:

Commissione Alpinismo Giovanile

Inizia il nuovo anno dell'attività rivolta ai ragazzi ed ai loro genitori, alla scoperta della montagna sotto i suoi vari aspetti e nelle sue stagioni.

Alla ricerca della neve, lontano dai classici caroselli sciistici, scoprendo le meraviglie che la natura ci propone.

PROGRAMMA

07:45 Partenza dal parcheggio del Mercato Nuovo.

09:30 Inizio escursione. Il programma dettagliato sarà comunicato al momento dell'iscrizione

18:00 Arrivo previsto a Vicenza al parcheggio del Mercato Nuovo.

Equipaggiamento: un cambio completo da tenere in autobus, abbigliamento invernale. Altro sarà specificato al momento dell'iscrizione.

Iscrizioni: saranno raccolte per e-mail a: alpinismo.giovanile@caivicenza.it.

Per informazioni: 0444513012 - alpinismo.giovanile@caivicenza.it





ALTO LAGO DI GARDA

Cima SAT, Ferrata dell'Amicizia - gita in rosa Assieme alla Sottosezione di Noventa Vicentina



Difficoltà: Escursionistico **EEA**



Dislivello: 1200 m



Durata: 6 ore



Trasporto: mezzi propri



Direttori di escursione:
C. Gotter e A. Magnabosco



Cartografia: Kompass 096 – Alto Garda, Ledro, scala 1:25000

“Escursione in rosa” sopra Riva del Garda con le amiche della Sottosezione di Noventa, per salire assieme la “Ferrata dell’Amicizia”. Nata per iniziativa del Gruppo Rocciatori di Riva del Garda, la via ferrata risale le ripidi pareti della Rocchetta a picco su Riva e termina a Cima S.A.T. Offre uno splendido panorama sul Lago di Garda e sui monti circostanti.



PROGRAMMA

SABATO 14

06:15 Ritrovo al casello di Vicenza Ovest; i due gruppi si riuniranno al Casello di Montebello da dove proseguiranno con destinazione Riva. Colazione durante il tragitto.

09:00 Si sale da Riva (80 m) in direzione Limone, segnavia n° 404, lungo una comoda stradina lastricata. Prima di raggiungere il bastione si sale ripidamente a destra raggiungendo una strada forestale. Arrivati a capanna S. Barbara si continua per sentiero 404/B e si raggiunge l’attacco.

10:30 Inizio ferrata.

12:30 Arrivo in vetta, breve pranzo al sacco.

15:00 Fine dell’escursione. Momento conviviale e partenza per Montebello.

18:30 Arrivo previsto a Montebello.

Equipaggiamento: Obbligatoria imbracatura completa o combinata, casco da roccia, set da ferrata omologato.

Iscrizioni: Le iscrizioni saranno raccolte nelle sedi di Vicenza e Noventa Vicentina a partire da mercoledì 27 febbraio e 6 marzo con pagamento della quota di 5,00 €.

Per informazioni: 0444513012 - 3394983430 - segreteria@caivicenza.it
e cai.noventavicentina@gmail.com

MARZO

sabato 16 • domenica 17



CAMPOGROSSO Alpinismo Giovanile



Difficoltà: Escursionistico **E**



Direttori di escursione:
Commissione Alpinismo Giovanile



Trasporto: mezzi propri

Fine settimana a Campogrosso, da trascorrere assieme. I ragazzi potranno vedere e vivere un ambiente insolito, circondato dalla neve e lontano dai classici caroselli sciistici, scoprendo le meraviglie che la natura propone.



PROGRAMMA

SABATO 16

18:00 Ritrovo al parcheggio del Mercato nuovo.

19:30 Arrivo al rifugio La Guardia, preparazione alla partenza per Campogrosso.

21:30 Arrivo a Campogrosso e sistemazione.

DOMENICA 17

07:30 Sveglia e colazione.

08:30 Partenza per escursione.

12:30 Rientro al rifugio per pranzo.

14:30 Partenza per rifugio La Guardia.

16:30 Partenza per il ritorno a Vicenza.

18:00 Arrivo previsto a Vicenza al parcheggio del Mercato nuovo.

Equipaggiamento: sacco a pelo, 1 cambio completo da tenere al rifugio, ed 1 cambio completo da tenere in auto, abbigliamento invernale. Altro sarà specificato al momento dell'iscrizione.

Il programma dettagliato sarà comunicato al momento dell'iscrizione.

Iscrizioni: saranno raccolte per e-mail a: alpinismo.giovanile@caivicenza.it.

Per informazioni: 0444513012 - alpinismo.giovanile@caivicenza.it

MARZO

sabato 16



VALLE DI LEDRO – RIVA DEL GARDA

Arrampicate con vista lago



Difficoltà: Alpinistico **A**



Trasporto: mezzi propri



Direttori di escursione: A. Nicolin e Gruppo Rocciatori Renato Casarotto

Era da tempo che ci rodeva il tarlo di arrampicare assieme sulle nuove vie in val di Ledro. Finalmente inseriamo in programma questa novità. Con di fronte le vette ancora imbiancate del monte Baldo e i tremolii azzurro smeraldo del Lago di Garda ci avventureremo sulle vie a più tiri sopra la falesia La regina del Lago.

PROGRAMMA

07:30 Partenza con mezzi propri dal parcheggio del Casello di Vicenza Ovest.

09:00 Arrivo a Ledro, caffè, preparazione delle cordate ed inizio arrampicate.

15:30 Rientro e ritrovo al posteggio.

16:00 Partenza per il rientro a Vicenza lungo la via dell'andata.

18:00 Arrivo previsto a Vicenza.

Equipaggiamento: attrezzatura completa da arrampicata e quant'altro concordato durante la riunione preparatoria.

Iscrizioni: le iscrizioni si raccolgono in sede nella serata del 13 marzo durante la riunione di preparazione della gita. Si ricorda che gli orari sono puramente indicativi e verranno decisi durante la riunione stessa. La destinazione potrà essere cambiata in base alle condizioni climatiche previste. Nello stile del Gruppo e in considerazione della tipologia della gita, l'iscrizione dovrà avvenire di persona.

Per informazioni: 0444513012 - info@grupporocciatorirenatocasarotto.it





VAL D'ADIGE – TESSARI E DINTORNI

Arrampicate sulle pareti lavorate dal ghiacciaio



Difficoltà: Alpinistico **A**



Trasporto: mezzi propri



Direttori di escursione: P. Faggionato
e Gruppo Rocciatori Renato Casarotto

Le pareti della Val d'Adige, soprattutto nella sua parte meridionale, sono state oggetto di una capillare opera di apertura di vie interessanti, alcune abbordabilissime ed altre decisamente da tipi tosti.

Da tempo meta privilegiata delle nostre scalate primaverili, torniamo volentieri in gita di gruppo su queste pietre calcaree levigate dal ghiacciaio.

PROGRAMMA

07:30 Partenza con mezzi propri dal parcheggio del Casello di Vicenza Ovest.

09:00 Arrivo a Tessari, caffè, preparazione delle cordate ed inizio arrampicate.

15:30 Rientro e ritrovo al posteggio.

16:00 Partenza per il rientro a Vicenza lungo la via dell'andata.

18:00 Arrivo previsto a Vicenza.

Equipaggiamento: attrezzatura completa da arrampicata e quant'altro concordato durante la riunione preparatoria.

Iscrizioni: le iscrizioni si raccolgono in sede nella serata del 3 aprile durante la riunione di preparazione della gita. Si ricorda che gli orari sono puramente indicativi e verranno decisi durante la riunione stessa. La destinazione potrà essere cambiata in base alle condizioni climatiche previste. Nello stile del Gruppo e in considerazione della tipologia della gita, l'iscrizione dovrà avvenire di persona.

Per informazioni: 0444513012 - info@grupporocciatorirenatocasarotto.it



APRILE

domenica 7



ARRAMPICATA Alpinismo Giovanile



Difficoltà: Alpinistico **A**



Dislivello: -



Direttori di escursione:
Commissione Alpinismo Giovanile



Trasporto: mezzi propri

Andremo alla scoperta di strade e percorsi poco frequentati per scoprire luoghi lontani dal nostro passaggio abituale, lasciando ai ragazzi la libertà di muoversi e divertirsi assieme. L'uscita è rivolta ai ragazzi ed alle loro famiglie.

PROGRAMMA



08:00 Ritrovo e partenza dal parcheggio del Mercato Nuovo.

18:00 Arrivo previsto a Vicenza al parcheggio del Mercato Nuovo.

Il programma dettagliato sarà comunicato al momento dell'iscrizione.

Equipaggiamento: abbigliamento da escursione, un paio di scarpe da ginnastica pulite da tenere nello zaino per arrampicare, se non si hanno le scarpette. Altro sarà specificato al momento dell'iscrizione.

Iscrizioni: saranno raccolte per e-mail a: alpinismo.giovanile@caivicenza.it.

Per informazioni: 0444513012 - alpinismo.giovanile@caivicenza.it



ALPI OROBIE

Corna Trentapassi (1248 m) e Piramidi di Zone



Difficoltà: Comitiva A: Escursionistico **E**
Comitiva B: **EEA** con passaggi A/B (facili)



Dislivello: Comitiva A 550 m
Comitiva B 1100 m



Durata: 5 ore



Direttori di escursione:

N. De Benedetti, P. Marchesini,
E. Ferretto, B. Zanol



Trasporto: autobus

Il nome Trentapassi costituisce uno dei tanti casi di mala italianizzazione dei toponimi locali: infatti il nome bresciano per Trentapassi è Trè Tapàs, che significa "tre spunzoni". Siamo sulla sponda orientale del Lago d'Iseo, in territorio bresciano. Per la sua posizione, isolata rispetto ai rilievi prealpini circostanti e protesa nel lago, la vetta è considerata un ottimo punto panoramico nonostante la quota modesta. Il panorama che si gode dalla cima è estesissimo sul Sebino, verso occidente sui monti bergamaschi, fra i quali spicca la muraglia della Presolana, fino ad arrivare, nelle giornate più limpide, al Monte Rosa. Al termine delle escursioni previste si farà tappa nella Riserva naturale delle Piramidi di Zone, pittoreschi pinnacoli di terra formati più di 150 mila anni fa.

PROGRAMMA

- 06:30** Partenza con autobus dal parcheggio di Vicenza Ovest, direzione Brescia, lago d'Iseo. Sosta per la colazione lungo il percorso.
- 09:30** Arrivo a Toline, frazione di Pisogne. Partenza comitiva B per il sentiero attrezzato della Corna Trentapassi. La via, studiata per escursionisti esperti con attrezzatura al seguito, presenta alcuni tratti esposti a volte privi di cavo quindi, in caso di terreno bagnato, non verrà effettuata.
- 10:00** Comitiva A: arrivo a Zone e partenza per l'anello escursionistico della Corna Trentapassi. Si tratta di una passeggiata piacevole dapprima su strada sterrata poi per comodo sentiero di cresta.
- 13:00** Arrivo in vetta più o meno a comitive riunite e pranzo al sacco.
- 15:00** Ritorno a Zone e spostamento in autobus per visitare le Piramidi. Momento conviviale.
- 19:30** Arrivo previsto a Vicenza.

Equipaggiamento:

Comitiva A: abbigliamento da media montagna.

Comitiva B: obbligatori imbracatura completa o combinata parte bassa-parte alta, casco, set da ferrata omologato. Abbigliamento di media montagna.

Iscrizioni: in sede i due mercoledì precedenti la gita, accompagnate dalla quota di iscrizione.

Per informazioni: 0444513012 - segreteria@caivicenza.it



LAGO DI GARDA

Sentiero delle Busatte assieme alla Sezione di Dueville



Difficoltà: Turistico **T-E**



Durata: 4h 30m



Direttori di escursione:
O. Azzolini



Dislivello: 300 metri



Cartografia: Kompass 690, Alto Garda e Ledro - scala 1:25000



Trasporto: autobus

Il Sentiero delle Busatte si snoda dal centro abitato di Nago, scende a Torbole per poi risalire a mezza costa ad una quota compresa fra i 300 e 380 m affacciandosi completamente sul lago di Garda: un continuo susseguirsi di stupendi paesaggi mozzafiato fino a raggiungere la località Tempesta, ex confine tra il Regno d'Italia e l'Impero Austro Ungarico. Il percorso è stato tracciato dal Corpo dei Vigili ed è dotato di alcune scale in ferro fissate sulla roccia, che in tutta sicurezza, con di parapetti e gradini regolari, permettono di superare i dislivelli più importanti. E' una piacevole e facile escursione adatta a tutti e quindi aperta ad amici e familiari ma non consentita a carrozzine o passeggini. L'ambiente è sicuramente appagante per la varietà di profumi e colori che la natura offre in questa stagione ma anche per l'aspetto naturalistico e geologico. L'escursione si conclude con la visita alle Marmite dei Giganti, caratteristiche e preziose testimonianze che la natura ci ha trasmesso fin dai tempi dell'ultima grande glaciazione.

PROGRAMMA

07:30 Partenza parcheggio casello di Vicenza Ovest.

10:00 Inizio escursione

16:00 Conclusione escursione e momento conviviale.

18:30 Arrivo previsto a Vicenza.

Equipaggiamento: da escursione in media montagna.

Iscrizioni: si ricevono in sede nelle serate dei tre mercoledì precedenti la data di escursione, accompagnate da una caparra di 20,00 €.

Per informazioni: 0444 513012

- segreteria@caivicenza.it

- 3334405979 O. Azzolini



Rifugio Campogrosso

Nel  delle Piccole Dolomiti



- **Natura - Passeggiate**
- **Escursioni Storiche**
- **Trekking - Ferrate**
- **Arrampicata - Alpinismo**
- **Arrampicata su ghiaccio**
- **Scialpinismo**

e in più:

Cucina tipica - Pernottamento

Eventi Culturali - Concerti

... e molto altro

Vieni a Trovarci!!



Gestione Fratelli Ferro

tel. +39 0445.75030 - 0445.1920468 - aperto tutto l'anno

www.rifuglocampogrosso.com



**Rifugio
Campogrosso**

seguiaci anche su **FACEBOOK**

rifugio campogrosso



APRILE

da giovedì **25** a domenica **28**



MUZZERONE: ROCCE E MARE

4 giorni sulle rocce del Muzzerone



Difficoltà: Alpinistico **A**



Trasporto: mezzi propri



Direttori di escursione: A. Nicolin e Gruppo Rocciatori Renato Casarotto

I bei ricordi non si cancellano col tempo. Dopo essere andati più volte in avanscoperta, torniamo sulle rocce di uno degli angoli più famosi del mar Ligure.

Rocce famose, mare turchese, cucina regale e una compagnia con i fiocchi: niente di meglio si può pretendere da una 4 giorni!

PROGRAMMA

Il programma dei 4 sarà deciso insieme dai partecipanti della gita stessa. In linea di massima si prevede l'arrivo nella tarda mattinata del 25 aprile e dopo uno spuntino si va ad arrampicare in falesia. I 3 giorni successivi sono dedicati alle arrampicate sulle vie lunghe. La domenica sarà dedicato a vie corte in modo da partire per il ritorno nel primo pomeriggio.

Equipaggiamento: attrezzatura completa da arrampicata e quant'altro concordato durante la riunione preparatoria. Per gli appassionati delle spiagge e del mare, sarà opportuno dotarsi di costume e di pinne.

Iscrizioni: le iscrizioni si raccolgono in sede a partire dalle riunioni del GRRC di inizio anno. E' l'unica gita che per owi motivi richiede il versamento di un acconto. Nello stile del Gruppo e in considerazione della tipologia della gita, l'iscrizione dovrà avvenire di persona. Si richiede una adeguata preparazione atletica e una ottima forma fisica.







Per informazioni: 0444513012 - info@grupporocciatorirenatocasarotto.it





DUEVILLE (VICENZA) Là dove nasce il Bacchiglioncello. Storia di un habitat ricostruito

Commissione Naturalistica e TAM "B. Peruffo"

	Difficoltà: Turistico T		Dislivello: -
	Durata: 3h 30m		Cartografia: Carta Tecnica Regionale scala 1:10000
	Direttori di escursione: R. Bettin, Esperto: dott.ssa Silvia Fogolari		Trasporto: mezzi propri

Insieme alla Dott.ssa Silvia Fogolari del Servizio Forestale Regionale e ad una guida naturalistica di Ecotopia andremo a visitare una parte del bosco di Dueville, dove è stato ricostruito un ambiente tipico delle risorgive di pianura, sorgenti che danno vita al Bacchiglioncello che poi diventa Bacchiglione. L'intervento di ricostruzione rientra nell'ambito più generale del progetto Life Sor.ba. Il sito grazie al ripristino di questo particolare e suggestivo habitat è ora classificato SIC e ZPS, ed è frutto del lavoro del Servizio Forestale Regionale coadiuvato da Veneto Agricoltura, fornitore delle piante. Silvia, socia della nostra sezione, e la guida naturalistica ci illustreranno le caratteristiche dell'ambiente e gli aspetti salienti di questo lavoro di recupero ambientale.



PROGRAMMA

14:00 Partenza con mezzi propri dal parcheggio del supermercato A&O di Laghetto.

14:30 Inizio visita al sito.

17:00 Rientro a Vicenza.

Equipaggiamento: da escursione in pianura.

Iscrizioni: le iscrizioni si raccolgono in sede nelle serate 17 e 24 aprile, accompagnate dalla quota di 3,00€ per il biglietto di ingresso al sito.

Per informazioni: 3356340515 - segreteria@caivicenza.it



COLLI BERICI

Alla scoperta delle erbe commestibili dei Colli Berici



Difficoltà: Turistico **E**



Dislivello: 300 metri



Durata: 6 ore



Cartografia: Carta Tecnica della Regione Veneto a scala 1:10000



Direttori di escursione:

R. Carpenter



Trasporto: mezzi propri

Esperto: Mariano Braggion

Continua l'esperienza degli scorsi anni, recuperando l'appuntamento dello scorso anno con l'esperto di erbe commestibili Mariano, che da sette anni ci accompagna sui sentieri dei Colli. Ritorniamo sul lato assolato dei Colli, dove già siamo stati altre volte, per un breve giro attorno al paese di Toara.

Oltre a camminare lungo un itinerario che non presenta alcuna difficoltà e quindi adatto a tutti, approfondiremo la conoscenza delle erbe spontanee che individueremo lungo il percorso e le degusteremo poi su invitanti frittatine durante lo spuntino di fine escursione presso una delle aziende vinicole che già ci hanno ospitato negli ultimi anni, la Cantina Piovene Porto Godi.

PROGRAMMA

08:00 Partenza con mezzi propri dal parcheggio del Parco Querini (lato viale Rodolfi) con destinazione Toara.

08:30 Incontro con l'esperto e partenza per l'escursione. Arrivo all'azienda vinicola, dove, dopo l'escursione, faremo lo spuntino con le frittatine di Mariano accompagnate dai vini dell'azienda.

15:30 Partenza per il rientro a Vicenza per la via dell'andata.

16:00 Arrivo a Vicenza.

Equipaggiamento: da escursione in collina, con buone suole adatte al terreno fangoso.

Iscrizioni: Le iscrizioni saranno raccolte in sede nelle serate del 17 e 24 aprile, accompagnate da un anticipo di 5,00 €, da integrare poi in base al costo dello spuntino.

Per informazioni: 3485524420 - segreteria@caivicenza.it





ALTIPIANI TRENTINI

Dalla Valdstico a Luserna, Traversata degli Altipiani di Luserna e Vezzena con visita al Forte Campo Luserna. In collaborazione con la sottosezione di Noventa Vicentina ed il gruppo di Camisano Vicentino.



Difficoltà: Escursionistico **E**



Durata: 6 ore



Direttori di escursione:

N. De Benedetti, R. Carpenter, con il gruppo di Camisano Vicentino e la sottosezione di Noventa Vicentina



Dislivello: gruppo A: 1200 m
gruppo B: 300 m



Trasporto: autobus



Cartografia: Carta dell'Associazione delle Sezioni Vicentine del CAI in scala 1:25000, Altopiano di Asiago

Il Forte di Luserna fu una delle strutture militari più importanti dell'intero sistema difensivo austro-ungarico. Venne costruito tra il 1907 ed il 1910 ad una quota di 1549 metri. Nei primi quattro giorni di guerra la struttura venne bombardata con 5000 colpi di grosso e medio calibro italiani che lo danneggiarono parzialmente. Le due escursioni qui proposte prevedono per la comitiva A la salita dalla Valdstico al paese di Luserna lungo uno dei sentieri affidati alla nostra sezione e l'attraversamento degli Altipiani di Luserna e Vezzena, fino ad arrivare all'omonimo Passo; per la comitiva B la visita guidata dell'ex Forte Campo Luserna e quindi il proseguimento a piedi verso il Passo Vezzena dove ci attenderà l'autobus.

PROGRAMMA

- 07:00** Ritrovo con gli amici di Noventa e Camisano e partenza con autobus dal parcheggio di Vicenza Est, direzione Valdstico, Casotto. Sosta per la colazione lungo il percorso.
- 08:30** Partenza della Comitiva A per il sentiero 605 che, passando per Belfiore ed il Maso Cogola, dopo 900 metri di dislivello arriva nell'abitato di Luserna.
- 09:30** Arrivo in centro a Luserna e proseguimento della Comitiva B verso il Forte Campo Luserna, dove si effettuerà una visita guidata del complesso monumentale.
- 12:00** A comitive riunite si consumerà il pranzo al sacco.
- 13:00** Proseguimento a piedi di entrambi i gruppi per sentiero non segnato da Luserna via Millegrobbe, Bisele, Basson fino ad arrivare al Passo Vezzena. Momento conviviale.
- 19:00** Arrivo previsto a Vicenza.

Equipaggiamento: abbigliamento da media montagna.

Iscrizioni: per esigenze di prenotazione dell'autobus, in sede mercoledì 17 e 24 aprile accompagnate da una caparra di 15,00€.

Per informazioni: 0444513012 - segreteria@caivicenza.it



MONTECCHIO MAGGIORE

Sentiero didattico sul Monte Nero e visita del Museo Zannato - Commissione Naturalistica e TAM "B. Peruffo" in collaborazione con ANISN

	Difficoltà: Escursionistico E		Dislivello: 150 m
	Durata: 2 ore		Cartografia: Carta 1:12500, Camminare a Montecchio Maggiore, edita dalla Pro Loco
	Direttori di escursione: E. Dal Pra, Esperto: dott.ssa Viviana Frisone		Trasporto: mezzi propri

Condotti dalla Conservatrice della Sezione Naturalistica dott.ssa Viviana Frisone, visiteremo il Museo Zannato, dove si potranno apprezzare minerali del luogo e una sala dedicata al Monte Nero. La Conservatrice ci accompagnerà poi, lungo un itinerario naturalistico tra la boscaglia di robinie, sul Monte Nero, che è uno scrigno di tesori mineralogici e rarità botaniche. Il sentiero didattico percorre il pendio vulcanico divenuto famoso a livello internazionale per le sue perfette cristallizzazioni, nascoste tra le insenature della roccia vulcanica.

Il luogo inoltre possiede un patrimonio di fiori e vegetazione del tutto particolare, che ha offerto spunti di ricerca per molti studiosi le caratteristiche dell'ambiente e gli aspetti salienti di questo lavoro di recupero ambientale.

PROGRAMMA

- 13:45** Partenza con mezzi propri dal parcheggio del Mercato Ortofrutticolo con destinazione Montecchio Maggiore.
- 14:30** Ritrovo davanti all'ingresso del Museo (accanto al Duomo) e incontro con l'esperta per la visita.
- 15:30** Dal retro della Chiesa di San Pietro si imbecca la "Via salita Monte Nero", si prosegue dritti su una ripida salita, ignorando il primo bivio a destra. Appena usciti dal nucleo abitato si incontra sulla destra il bivio dove inizia il Sentiero didattico vero e proprio indicato da un tabellone.
- 17:30** Rientro al parcheggio e partenza per il rientro a Vicenza.

Equipaggiamento: da escursione in collina.

Iscrizioni: le iscrizioni si raccolgono in sede nelle serate dell'8 e 15 maggio, accompagnate dalla quota di 3,00€ per il biglietto di ingresso al Museo.

Per informazioni: 3485524420, in sede nelle serate di apertura o scrivendo a segreteria@caivicenza.it





ANTICA STRADA DEL COSTO

Mosson - Asiago



Difficoltà: Escursionisti Esperti **E**



Dislivello: 700 metri



Durata: 7 ore



Trasporto: mezzi propri



Direttori di escursione:
O. S. Capraro, W. Fabris, T. Bellò

L'Antica Strada del Costo è uno dei percorsi più affondato nei secoli del nostro territorio. Con diagonale ascendente ripete il concetto costruttivo di uguali percorsi di epoca romana. Riportata su mappe dell'anno 1608, 1609, 1624, 1700 e del 1800 e recuperata da volontari e finanziata dal gruppo ESU (Escursioni Storico Umanitarie) e di altissima suggestione ambientale, consente di raggiungere il Nemus Asillagi, (bosco sacro di Asiago) oggi come 2000 anni fa, con un itinerario il più breve possibile.

PROGRAMMA

- 07:15** Partenza con mezzi propri dal parcheggio del supermercato A&O di Laghetto. Si raggiunge Mosson attraverso Thiene, Piovene Rocchette. Colazione bar a fianco dell'ex albergo Pelado.
- 08:00** All'inizio dell'escursione si affronta il sentiero in salita che si inoltra nella Val Canaglia, per raggiungere ponte Campiello.
- 09:30** Attraversata la strada provinciale, si percorre un lungo tratto della ex ferrovia e si raggiunge la ex stazione del Campiello. Attraverso boschi di abeti della Val del Mash si raggiunge Cesuna. Da qui, sempre attraversando boschi e prati, si arriva alla contrada Coda, dove ammiriamo un'antica casa Cimbria.
- 11:30** Ultimo tratto su strada asfaltata per raggiungere Asiago. Pausa Pranzo
- 13:00** Ritorno per percorso dell'andata, oppure con mezzi pubblici dalla stazione centrale con fermata a Mosson (corse: p13:28-a14:15, p16:48-a17:40, p18:08-a18:55)

Equipaggiamento: abbigliamento da media montagna.

Iscrizioni: in sede i due mercoledì precedenti la gita, accompagnate dalla quota di iscrizione.

Per informazioni: 0444513012 - segreteria@caivicenza.it



MAGGIO

mercoledì 22



RADUNO TRIVENETO DEI SENIORES

Località da definire



Difficoltà: Escursionistico **T / E**



Trasporto: mezzi propri



Referenti:

R. Carpenter

Dopo la partecipazione al Raduno Nazionale del 2018 sul Grappa, quest'anno riprende il Raduno Triveneto dei Seniores.

PROGRAMMA

Informazioni sul programma e sulle modalità di iscrizione al Raduno saranno pubblicate nel sito e sulla Newsletter sezionale appena disponibili.

Per informazioni: 0444513012 - segreteria@caivicenza.it



MAGGIO

sabato 25

**PARETI DEL PASSO FALZAREGO**

Finalmente in Dolomiti

**Difficoltà:** Alpinistico **A****Trasporto:** mezzi propri**Direttori di escursione:** M. Morbin e Gruppo Rocciatori Renato Casarotto

Nessuna descrizione può approssimarsi alle esperienze arrampicatorie che si vivono sulle rocce del passo Falzarego. La ricchezza di vie, la bontà della roccia, la storia che segna ogni appoggio e appiglio sono le caratteristiche di questa area privilegiata dell'arrampicata. A fine maggio non c'è ancora la ressa estiva e un po' di tranquillità farà meglio gustare le rocce di uno dei gruppi montuosi più frequentati dagli arrampicatori. Confidando in un clima clemente, ci cimenteremo sulle vie più blasonate della zona.

PROGRAMMA

06:00 Partenza con mezzi propri dal parcheggio del supermercato di Laghetto.

09:00 Arrivo e posteggio a lato degli ultimi tornanti della strada verso passo Sella, preparazione delle cordate ed inizio arrampicate.

15:30 Rientro e ritrovo al posteggio.

16:00 Partenza per il rientro a Vicenza lungo la via dell'andata.

20:00 Arrivo previsto a Vicenza.

Equipaggiamento: attrezzatura completa da arrampicata e quant'altro concordato durante la riunione preparatoria.

Iscrizioni: le iscrizioni si raccolgono in sede nella serata del 22 maggio durante la riunione di preparazione della gita. Si ricorda che gli orari sono puramente indicativi e verranno decisi durante la riunione stessa. La destinazione potrà essere cambiata in base alle condizioni climatiche previste. Nello stile del Gruppo e in considerazione della tipologia della gita, l'iscrizione dovrà avvenire di persona.






Per informazioni: 0444513012 - info@grupporocciatorirenatocasarotto.it





ALPI OROBIE

Via ferrata Pierangelo Maurizio e Monte Alben (2019 m)

	Difficoltà: EEA con passaggi C/D (difficili/molto difficili)		Dislivello: 800 metri
	Durata: 6 ore		Trasporto: mezzi propri
	Direttori di escursione: N. De Benedetti, A. Persichini, P. Marchesini		Cartografia: Kompass n° 104 – Foppolo – Valle Seriana 1:50000

Il Monte Alben (2019 m), costituisce lo spartiacque naturale tra la Val Del Riso a Est e la Val Serina ad Ovest. Siamo nelle Prealpi Lombarde e più precisamente nelle Orobie. Estesa montagna formata principalmente da roccia calcarea di tipo dolomitico, il Monte Alben si eleva dirupato sulle grandi praterie e pinete che lo circondano ad occidente discendenti verso la conca di Oltre il Colle e l'alta Valle Serina. Il versante orientale, che domina la sottostante Val Del Riso, è ancor più dirupato. Visto dalla conca di Oltre il Colle, il gruppo presenta due elevate cime rocciose, chiamate Cima la Croce (1978 m) e Cima della Spada (1952 m), mentre la cima più elevata, non visibile da Oltre il Colle, è Cima Alben (2019 m). Nel 2013 la guida alpina Nadia Tiraboschi traccia una impegnativa via ferrata che porta fino a Cima la Croce e la dedica al compagno di cordata scomparso sull'Everest, la guida alpina Pierangelo Maurizio.

PROGRAMMA

- 06:00** Partenza con mezzi propri dal parcheggio di Vicenza Ovest. Direzione Bergamo – Oltre il Colle (1030 m). Sosta per la colazione lungo il percorso.
- 09:00** Arrivo in località Conca dell'Alben (1256 m) al parcheggio dello ski-lift. Partenza per la parete attrezzata che si raggiunge in circa 30 minuti dal parcheggio. La via ferrata presenta una prima parte su terreno facile e terroso per poi spostarsi gradualmente sul primo contrafforte e crescere di difficoltà. Alcuni passaggi esposti e strapiombanti risultano atletici e quindi è consigliato arrivare all'appuntamento ben allenati.
- 13:00** Arrivo in vetta al Monte Alben e pranzo al sacco.
- 15:30** Ritorno alla Conca dell'Alben. Momento conviviale.
- 19:00** Arrivo previsto a Vicenza.

Equipaggiamento: obbligatori imbracatura completa o combinata parte bassa-parte alta, caschetto, set da ferrata omologato. Abbigliamento da media montagna.

Iscrizioni: in sede i due mercoledì precedenti la gita accompagnate dalla quota di iscrizione.

Per informazioni: 0444513012 - segreteria@caivicenza.it



ALPI FELTRINE

Monte Coppolo (2069 m)



Difficoltà: Escursionisti Esperti **EE**



Dislivello: 800 metri



Durata: 5 ore



Trasporto: mezzi propri



Direttori di escursione:

D. Pizzolato, B. Zannol



Cartografia: Tabacco 023, Alpi Feltrine - Le Vette - 1:25000

Il Coppolo è la montagna di Lamon, si erge isolata e caratteristica a nord del paese ed è facilmente individuabile da tutta l'area feltrina a da gran parte dell'altopiano di Asiago. È formata da un grande zoccolo piramidale quasi completamente ricoperto da bosco e da una parte sommitale che sbuca dal bosco e sulla quale, a somiglianza di una grande muraglia di un castello, si erge la cuspide rocciosa di vetta. Salirvi in cima è molto faticoso, ma ripagante per i vastissimi panorami che si godono. Montagna ingiustamente trascurata e sconosciuta dai camminatori che non siano strettamente locali o abituali frequentatori dell'altipiano di Lamon.

PROGRAMMA

06:30 Partenza dal Parcheggio del Supermercato A&O di Laghetto. Itinerario per Valsugana, Strada del Rolle, Lamon, fino al Col di Le Ei (alberghetto Tajol). Sosta lungo il percorso.

09:00 Inizio dell'escursione su traccia di mulattiera che sale verso l'intaglio ad est della cresta rocciosa di cima, per poi aggirarla. Ben prima di raggiungere la forcelletta, si dirama a sinistra un sentiero molto ripido che mira alla cima del Coppolo. Nel tratto centrale di questa salita, nel bosco che costeggia i valloni franosi si segue la traccia principale. Giunti sotto il largo castello roccioso della cima, si prosegue nell'aggiramento verso ovest fin dove il sentiero punta direttamente ad una selletta e, tenendosi sul versante nord, raggiunge la cima

12:30 Sosta per il pranzo al sacco e quindi ritorno dal medesimo itinerario di salita.

15:00 Momento conviviale e partenza per Vicenza.

17:30 Arrivo previsto a Vicenza.

Equipaggiamento: da escursione in media montagna.

Iscrizioni: Le iscrizioni saranno raccolte in sede nelle serate del 22 e 29 maggio, accompagnate dalla quota di iscrizione.

Per informazioni: 3332102653 - segreteria@caivicenza.it

GIUGNO

da sabato **8** a domenica **16**



PREALPI DEL GARDA

21^ SETTIMANA NAZIONALE DELL'ESCURSIONISMO



Difficoltà: Escursionistico **T / E**



Trasporto: mezzi propri



Referenti:

R. Carpenter

Nel 2019 la Settimana Nazionale dell'Escursionismo si svolgerà nel Parco Nazionale della Valgrande, l'ultima area di wilderness in Italia.

È un'occasione per visitare accompagnati dalle guide del territorio quest'area dove è facile perdersi a causa dello stato "selvaggio" del territorio

PROGRAMMA

Informazioni sul programma e sulle modalità di iscrizione alle escursioni della Settimana Nazionale saranno pubblicate sul sito e sulla newsletter sezionale appena disponibili.

Per informazioni: 0444513012 - segreteria@caivicenza.it





PREALPI DEL GARDA

Monte Altissimo di Nago



Difficoltà: Escursionistico **E**



Dislivello: 1100 metri



Durata: 5 h 30 m



Trasporto: mezzi propri



Direttori di escursione:
M. Andriollo, F. Trevisan



Cartografia: Kompass n° 101
Rovereto Monte Pasubio 1:50000

Prima sentinella della lunga catena di Monte Baldo che si sviluppa per 40 km parallelamente al Lago di Garda, il Monte Altissimo di Nago (2.079 m.) sovrasta l'Alto Garda offrendo agli escursionisti una visuale d'eccellenza sui principali gruppi montuosi trentini e, in giornate particolarmente limpide, fino al gruppo del Bernina, del Rosa ed alla laguna di Venezia. Il monte Altissimo e le zone limitrofe sono caratterizzate da una flora ricchissima e talvolta endemica, tutto ciò grazie ad un microclima particolare dovuto all'influenza del lago di Garda e al fatto che la zona non è stata interessata dall'ultima glaciazione. Il monte Altissimo è per la maggior parte ricoperto da prati ma alla base è presente anche una piccola zona boschiva. Con un itinerario circolare raggiungeremo il rifugio Damiano Chiesa posto in vetta, dal quale si domina una vista spettacolare sul lago di Garda.

PROGRAMMA

07:00 Partenza con mezzi propri dal casello di Vicenza ovest.

09:00 Arrivo a Brentonico loc. Festa (900 m), proseguimento per sentiero n.624, n.650 a malga Campo dalla quale con n.622 e alla cima a quota 2078 m.

12:30 Sosta con pranzo al sacco o in rifugio e ripartenza con sentiero n.632 verso malga Campeï (1465 m) e loc. Festa.

16:00 Momento conviviale e partenza per Vicenza.

Equipaggiamento: da escursione in media montagna.

Iscrizioni: Le iscrizioni saranno raccolte in sede nelle serate del 29 maggio e 6 giugno accompagnate dalla quota di iscrizione.

Per informazioni: 0444513012 - segreteria@caivicenza.it





ESCURSIONE INTERSEZIONALE

Alpinismo Giovanile



Difficoltà: Escursionistico **E**



Dislivello: 700 metri



Durata: 6 ore



Trasporto: mezzi propri



Direttori di escursione:
Commissione Alpinismo Giovanile

Incontro annuale tra tutti i gruppi di Alpinismo Giovanile delle Sezioni Vicentine e non, in cui i ragazzi possono confrontarsi con i loro coetanei scambiandosi le loro esperienze.



PROGRAMMA

07:30 Ritrovo al parcheggio del Mercato Nuovo.

09:00 Arrivo, preparazione per l'escursione. Il programma dettagliato sarà comunicato al momento dell'iscrizione.

15:30 Rientro alla zona di parcheggio delle auto e momento conviviale.

18:00 Arrivo previsto a Vicenza al parcheggio del Mercato Nuovo.

Equipaggiamento: abbigliamento da escursione, scarpe da trekking o scarponi, cappello, berretto, guanti, ed 1 cambio completo da tenere in auto. Altro sarà specificato al momento dell'iscrizione.

Iscrizioni: saranno raccolte per e-mail a: alpinismo.giovanile@caivicenza.it.

Per informazioni: 0444513012 - alpinismo.giovanile@caivicenza.it



BUSO DELLA RANA

Gita in grotta



Difficoltà: Escursionistico **E**



Trasporto: mezzi propri



Direttori di escursione:

D. Massignan, con la collaborazione del Gruppo Grotte Trevisiol

Il Buso della Rana è una delle grotte più estese d'Italia ed è una delle poche grotte italiane ad essere stata inserita nell'elenco dei SIC (Siti di Interesse Comunitario) della Rete Natura 2000. L'ingresso si trova nel comune di Monte di Malo (VI), presso Contrà Maddalena, lungo la strada che da Monte di Malo porta verso la frazione di Priabona. L'estensione totale dello sviluppo in proiezione orizzontale raggiunge i 29 km, mentre il dislivello totale è all'incirca di 270 metri. In grotta la temperatura è costante per tutto l'anno sui 13°. L'uscita sarà rinviata se nei giorni precedenti è piovuto copiosamente.

PROGRAMMA

09:30 Ritrovo al piazzale del Ristorante "IncantaMonte" in località Monte di Malo.

10:30 Inizio dell'escursione in grotta.

15:00 Uscita dalla grotta.

16:00 Partenza per il ritorno a Vicenza.

Prima dell'entrata in grotta verrà illustrato il rilievo della cavità. Durante l'escursione, verranno creati momenti di divulgazione, con cenni di geologia, biospeleologia e storia delle esplorazioni nella grotta.

Equipaggiamento: 4 pile stilo (AA), stivali di gomma alti o scarponi (ci si bagna molto), un vecchio pile o una tuta da magazzino/meccanico, un k-way, una bandana (o berretto) da mettere sotto il casco che vi forniamo, guanti di gomma o da giardiniere, un asciugamano ed un cambio di vestiti completo da lasciare in auto. Viveri leggeri: una bottiglia di ½ litro d'acqua, oppure succo, cola o altro. Snack, barrette di cioccolato, muesli o biscotti.

Iscrizioni: le iscrizioni si ricevono in sede nelle serate di mercoledì 5 e 12 giugno, accompagnate dalla quota di iscrizione di 10,00 €. Il numero massimo dei partecipanti è di 15 persone.





PALE DI SAN MARTINO

Arrampicate sopra il rifugio Treviso



Difficoltà: Alpinistico **A**



Trasporto: mezzi propri



Direttori di escursione: V. Carollo e Gruppo Rocciatori Renato Casarotto

Dopo l'esperienza andata buca dello scorso anno, torniamo in gruppo ad arrampicare sopra il rifugio Treviso. La roccia delle Pale e l'altezza modesta favoriscono la frequentazione di questo regno dell'arrampicata. Le cordate troveranno vie alpinistiche di diverse difficoltà ed impegno, mai banali. Approfitteremo dell'ospitalità del Rifugio quale degna conclusione di una gita che rappresenta una grande classica.

PROGRAMMA

06:00 Partenza con mezzi propri dal parcheggio del supermercato di Laghetto.

09:00 Arrivo a Cant del Gal, preparazione delle cordate ed inizio arrampicate.

15:30 Rientro e ritrovo al posteggio.

16:00 Partenza per il rientro a Vicenza lungo la via dell'andata.

18:00 Arrivo previsto a Vicenza.

Equipaggiamento: attrezzatura completa da arrampicata e quant'altro concordato durante la riunione preparatoria.

Iscrizioni: le iscrizioni si raccolgono in sede nella serata del 19 giugno durante la riunione di preparazione della gita. Si ricorda che gli orari sono puramente indicativi e verranno decisi durante la riunione stessa. La destinazione potrà essere cambiata in base alle condizioni climatiche previste. Nello stile del Gruppo e in considerazione della tipologia della gita, l'iscrizione dovrà avvenire di persona.

Per informazioni: 0444513012 - info@grupporocciatorirenatocasarotto.it



www.windyoutlet.it



10%

DI SCONTO TUTTO L'ANNO
(esclusivamente su TESSERA CAI)

 **windy**
OUTLET

WINDY OUTLET Technical Sportswear
Via Leonardo Da Vinci, 36 – Arzignano VI
Tel. 0444 1807016 – It: Outlet Windy



PALE DI SAN LUCANO

Bivacco Bedin (2210 m)



Difficoltà: Escursionistico **EE**



Dislivello: 1350 metri



Durata: 7 ore



Trasporto: mezzi propri



Direttori di escursione:

D. Parigi, D. Pizzolato



Cartografia: Tabacco 022 Pale di San Martino - 1:25000

Situato sulla prima Pala di S. Lucano a picco sulla conca Agordina, per la lunghezza dei suoi accessi è preservato dalla folla e dalla confusione di altre zone dolomitiche. Posizionato su un eccezionale balcone panoramico che spazia dalla Schiara fin oltre le Tofane, ciò lo rende, a detta di molti, il più bel bivacco delle Dolomiti.

PROGRAMMA

06:30 Partenza dal Parcheggio del Supermercato A&O di Laghetto. Itinerario per Valsugana, Feltre, Agordo, Pradimezzo (873 m). Sosta lungo il percorso.

09:00 Dal parcheggio, percorrendo uno stretto viottolo, si lasciano alle spalle le ultime case di Pradimezzo per poi trovare sulla destra la tabella del sentiero 764 con indicazione per il Bivacco Bedin. Si sale ripidamente lungo la valle del Torcol fino a Casera Torcol (1382 m). Si continua sempre nel bosco per raggiungere la conca di Casera Ambrosogn (1700 m). Da qui si imbecca il sentiero 765 e si sale fino a raggiungere le ripide ghiaie che scendono da Forcella Besausega. Da qui il sentiero attraversa in quota tutto il versante sud della Prima Pala di San Lucano per raggiungere il bivacco (2210 m).

13:30 Sosta per il pranzo a sacco e quindi ritorno dal medesimo itinerario di salita.

16:30 Momento conviviale e partenza per Vicenza.

19:00 Arrivo previsto a Vicenza.

Equipaggiamento: da escursione in media montagna.

Iscrizioni: Le iscrizioni saranno raccolte in sede nelle serate del 12 e 19 giugno, accompagnate dalla quota di iscrizione.

Per informazioni: 3332102653 - segreteria@caivicenza.it





GITA ANNUALE ASSOCIAZIONI ALPINISTICHE VICENTINE: C.A.I. - G.A.V. - GIOVANE MONTAGNA - NEVEROCCIA - S.A.V. Crozz dell'Altissimo (2339 m)



Difficoltà: Comitativa A: **EE**
Comitativa B: **E**

Referenti per la Sezione:
R. Carpenter e G. Vaccari



Organizzazione:
Logistica e momento conviviale a cura della Giovane Montagna.



Dislivello: Comitativa A: 800 metri
Comitativa B: 300 metri



Durata: Comitativa A: 6 ore
Comitativa B: 4 ore



Trasporto: autobus



Cartografia: Tabacco 053
Scala 1:25000

Una panoramica cima e un divertente sentiero di arroccamento costituiscono i due itinerari scelti per la gita intersociale 2019: due balconi naturali sul gruppo del Brenta. La zona è quella a monte della località trentina di Molveno a est del Gruppo del Brenta. Gli itinerari sono di diversa difficoltà: è dedicata a escursionisti allenati la salita al Crozz dell'Altissimo (2339 m), soprattutto per la necessità di rispettare i tempi di percorrenza previsti. È riservata ai normali escursionisti, anche famiglie con bambini camminatori, il percorso B. Gli organizzatori auspicano la presenza di bambini e ragazzi, futuro delle nostre associazioni, ai quali sarà riservata particolare accoglienza.

PROGRAMMA

06:00 Partenza in autobus dal parcheggio del Mercato Ortofrutticolo di Vicenza per Verona, Trento, Molveno con sosta lungo il percorso.

09:15 Arrivo al parcheggio della funivia del Pradel e suddivisione delle comitive.

Comitiva "A"

08:30 Salita con funivia e poi seggiovia al rifugio La Montanara (1525 m). Si prosegue con segnavia 352B nel bosco, si percorre quindi il bel crinale del Palon di Tovre fino al Passo dei Camosci. La traccia prosegue brevemente tra i mughè e ben presto si innesta nel sentiero 344. Poco prima del Passo dei Lastèri vi è il bivio per la cima con una breve cengia e delle facili roccette. Pranzo al sacco in vetta al Crozz dell'Altissimo (2339 m) e discesa percorrendo a ritroso il sentiero dell'andata, aggirando stavolta il Palon di Tovre tramite variante.

Comitiva "B"

09:00 Salita con funivia al rifugio Pradel (1370 m) da dove parte il sentiero 340 che si sviluppa sotto la vertiginosa parete del Croz dell'Altissimo e raggiunge l'omonimo rifugio (1480 m). Si prosegue per il rifugio Selvata (1630 m) per il pranzo al sacco. Seguendo il sentiero 319 si perde rapidamente quota fino a raggiungere la comoda forestale che percorre la valle delle Seghe e riporta a Molveno (890 m).

16:00 Momento conviviale a comitive riunite nei pressi del lago di Molveno.

20:30 Orario previsto per l'arrivo a Vicenza.

Nota: Tempi di percorrenza e dislivelli sono stati forniti dall'organizzazione e non verificati da noi.

Equipaggiamento: da escursionismo in media montagna.

Iscrizioni: le iscrizioni si raccolgono in sede nelle serate del 12, 19 e 26 giugno, accompagnate dalla quota prevista che sarà indicata dalla Giovane Montagna. I posti a disposizione per ciascuna associazione sono limitati, ma potranno essere "conguagliati" con le altre associazioni.

Per informazioni:

3485524420 - segreteria@caivicenza.it e 336641424 (Giovane Montagna)





ALPI RETICHE, ÖZTALER ALPEN, TIROLO

Wildspitze (m. 3770)



Difficoltà: Alpinistico **A** (F+)



Dislivello: 1°g. +950 m
2°g. +930 m



Durata: 1° giorno : 6 ore
2° giorno : 7 ore



Cartografia: Alpenvereinskarte -
Weisskugel n. 30/2 o Wildspitze n.
30/6 - Scala 1:25000



Direttori di escursione:
A. Bertolotto, M. Maccà



Trasporto: mezzi propri

La Ötztaler Wildspitze (Cima Selvaggia) è la vetta più elevata del Tirolo Occidentale e per gli austriaci è seconda solo al Grossglockner. Panorama vastissimo dalla vetta: dall'Oberland Bernese fino agli Alti Tauri. Si affaccia imponente e rocciosa a sud sul bucolico abitato di Vent, perla del Tirolo. Verso nord, est ed ovest invece si diramano imponenti e vasti ghiacciai che scendono a monte di Vent e nella Taschachtal. Torrenti impetuosi, ghiacciai, in calo ma ancora voluminosi, valli immense e i prati cosparsi di pecore lasciano sicuramente un segno a chi percorre questi sentieri.

PROGRAMMA

SABATO 7

05:30 Ritrovo al parcheggio di Vicenza Ovest e partenza con mezzi propri destinazione Vent (Austria) via Merano - passo del Rombo (pedaggio).

10:00 Arrivo a Vent (1894 m) con sosta durante il percorso.

10:30 Da Vent si percorre il sentiero che risale il lato destro della Rofental fino a un ponte metallico sospeso che attraversa l'impetuoso torrente fino al piccolo villaggio di Rofenhofe. Da lì la salita si fa decisa e costeggiando il lato destro di una forra si raggiunge il vallone Rofenkar e in breve la Breslauer Hütte.

15:00 Arrivo alla Breslauer Hütte (2844 m), sistemazione, cena e pernottamento.

DOMENICA 8

05:00 Sveglia e colazione.

06:00 Dal rifugio si sale per traccia di sentiero che punta a NW fino a raggiungere il morenico Mitterkarferner e in breve un ripido canalino che porta all'attacco di una breve via attrezzata utile a vincere una bella parete di roccia solida. All'uscita, al Mitterkarjoch (3468 m), ci si trova direttamente sul mare bianco del ghiacciaio a nord della cima, il Taschachferner. Per evidente traccia che punta a est in quota, poi affronta in salita a nord il fianco di una scaccata spianando poi nei pressi di una sella nevosa. Qui senza salire alla sella si piega verso NE per facile e panoramica cresta di roccia stabile, fino a toccare in breve la cima.

10:30 Arrivo in vetta alla Wildspitze (3770 m). Discesa per la via di salita, o con altre varianti, sino alla Breslauer Hütte (2844 m).

15:00 Dalla Breslauer Hütte verso la seggiovia che da l'Auf Stablein (2356 m) raggiunge Vent.

16:00 Arrivo a Vent e momento conviviale.

17:00 Partenza da Vent, sosta durante il percorso.

21:30 Arrivo previsto a Vicenza.

Equipaggiamento obbligatorio: Sacco lenzuolo, abbigliamento da alta montagna, guanti pesanti e leggeri, occhiali da ghiacciaio, lampada frontale, imbracatura bassa, ramponi e piccozza classica, casco, discensore "Gigi", connettori e cordini per le manovre su ghiacciaio.

Iscrizioni: Per l'esigenza di prenotare il rifugio, le iscrizioni saranno raccolte in sede accompagnate da una caparra di 40,00 € nelle serate di mercoledì 8 e 15 maggio 2019.

Il percorso impegnativo e lungo richiede tecnica, esperienza d'alta montagna e ottima preparazione fisica. Pertanto i partecipanti, saranno accettati di persona dai direttori d'escursione.

Per informazioni: 3485524420 - segreteria@caivicenza.it





BRISTOL

BUS & TOUR OPERATOR

Noleggjo pullman. Organizzazione viaggi per gruppi, associazioni, parrocchie, cral, coscritti, scuole, ...

BRISTOL Autoservizi
Via Marche, 3 - 36015 SCHIO (VI) - Italy
Tel. 0445 500117 - Fax 0445 500348
www.bristolautoservizi.it - info@bristolautoservizi.it

Sistema integrato Qualità, Ambiente, Sicurezza, Responsabilità Sociale Certificato



CACCIA AL TESORO SPELEOLOGICO

Gioco didattico in grotta



Difficoltà: Escursionistico **E**



Trasporto: mezzi propri



Direttori di escursione:

N. Spaliviero, con la collaborazione del Gruppo Grotte Trevisiol

L'ambiente ipogeo è un mondo tutto nuovo da scoprire: animali mutati nell'aspetto e nelle abitudini, concrezioni fantasiose che nascondono processi di formazione particolari, ambienti apparentemente ostili che richiedono attrezzature ed abilità per essere affrontati. Attraverso il gioco, si propone di accennare alcuni elementi di speleologia, così da avvicinare anche i più piccoli al misterioso mondo delle grotte ed ai tesori in esse contenute.

La grotta sarà scelta in base alle condizioni meteorologiche del momento e l'uscita sarà rinviata se nei giorni precedenti sarà piovuto copiosamente.

PROGRAMMA

09:30 Ritrovo al piazzale del Mercato Ortofrutticolo di Vicenza, via Mercato Nuovo.

11:00 Arrivo in grotta, introduzione al gioco ed inizio dell'escursione.

14:00 Uscita dalla grotta.

14:30 Resa dei tesori, condivisione dei risultati e consegna dei premi.

15:00 Partenza per il ritorno a Vicenza.

L'attività proposta è pensata per bambini dagli otto ai dodici anni, meglio se accompagnati da un adulto.

Equipaggiamento: 4 pile stilo (AA), stivali di gomma alti o scarponi (ci si può bagnare e sporcare molto), un vecchio pile o una tuta da magazziniere/meccanico, un k-way, una bandana (o berretto) da mettere sotto il casco che vi forniamo, guanti di gomma o da giardiniere, un asciugamano ed un cambio di vestiti completo (da utilizzare all'uscita della grotta e prima della parte finale del gioco). Viveri leggeri: una bottiglia da ½ litro d'acqua, oppure succo di frutta, cola o altro, snack, barrette di cioccolato, muesli o biscotti.

Iscrizioni: le iscrizioni si ricevono in sede nella serata di mercoledì 3 luglio 2019, accompagnate dalla quota di iscrizione pari ad 10 €, solo per soci CAI. In alternativa si può contattare, anche solo per richiedere informazioni, il direttore di escursione al 3384774972 entro la data del 03 luglio (ore pasti). Il numero massimo dei partecipanti è di 15 persone, tra bambini ed accompagnatori.



ALTA VIA N. 1 DELL'ADAMELLO

Gemellaggio con la sezione del DAV di PFORZHEIM (Germania) e del Gruppo Goi-Zale di GERNIKA (Paesi Baschi)



Difficoltà: Comitato A: **EEA**
Comitato B: **E/EE**



Cartografia: Edizioni Mapgraphic
1:25000, Alpi Retiche, fg. 285 e 296



Organizzazione e Direzione:
CAI Sezione di Vicenza



Trasporto: autobus.

Siamo arrivati al tredicesimo anno del nostro scambio di esperienze con gli amici tedeschi e baschi. Quest'anno l'organizzazione tocca a noi e porteremo gli amici in un ambiente nuovo lungo una affascinante traversata del cuore del Parco dell'Adamello. Si tratta di un percorso che si svolge sempre al di sopra dei 2000 metri, con il culmine al Passo del Premassone (2923 m). Il percorso si svolge a tratti tra grossi massi che richiedono discreto occhio nella scelta del percorso più conveniente, ma non presenta difficoltà tecniche se non per qualche tratto ben assicurato per garantire la sicurezza nella progressione. Più che i dislivelli che sono relativi, l'impegno è soprattutto psicologico nel muoversi tra i massi.



PROGRAMMA

VENERDÌ 12

Arrivo dei Baschi a Venezia (ore 11:55). Arrivo a Vicenza da dove è prevista la partenza del gruppo con autobus verso le 15:00/15:30 per Salò, Lago d'Idro, Daone e arrivo al Lago di Bissina (1700 m) dove pernoveremo. Primo incontro con gli amici di Pforzheim. Veloce spuntino lungo il percorso.

SABATO 13

Ritrovo con i tedeschi e partenza per il tour. ITINERARIO A Passo da Violo, Passo Ignaga, Rif. Lissone (2020 m) per ferrata impegnativa. Dislivello 860 metri, 6 ore diff. EEA. ITINERARIO B Passo Forcel Rosso, Rif. Lissone. Dislivello 900 metri, 4 ore, diff. EE.

DOMENICA 14

Traversata dal Rif. Lissone per Malga Adamé, Passo Poia (2775 m), Rif. Prudenzi (2235 m). Dislivello 755 metri, 5 ore, diff. EE. Salita opzionale a Cima Poia, con percorso di ulteriori 3 ore.

LUNEDÌ 15

Rif. Prudenzi, Passo Miller (2818 m), Rif. Gnutti, Passo del Gatto, Rif. Baitone (2285 m). Dislivello 765 metri, 6 ore, diff. EE.

MARTEDÌ 16

Rif. Baitone, Rif. Tonolini, Passo del Premassone (2923 m), Lago di Pantano, Rif. Garibaldi (2550 m). Dislivello 965 metri, 6 ore, diff. EEA. Breve e facile tratto attrezzato per scendere dal Premassone.

MERCOLEDÌ 17

Discesa a Temù (1115 m) per il Lago d'Avio. Trasferimento con autobus al Passo del Tonale dove pernoveremo. Dislivello 100 m (1400 in discesa), 4 ore, diff. E.

GIOVEDÌ 18

Trasferimento a Vicenza dal Tonale, recupero delle auto del gruppo Pforzheim al Lago Bissina, e proseguimento con autobus per il Lago di Garda. Sosta al Lago per il pranzo di commiato col gruppo Pforzheim. Proseguimento per Vicenza. Cena finale e partenza dei Baschi per l'aeroporto.

VENERDÌ 19

Partenza dei Baschi da Venezia ore 07:00.

Equipaggiamento:

Per la **Comitiva A (EE/EEA)**: attrezzatura completa da ferrata omologata.

Per la **Comitiva B (E/EE)**: attrezzatura normale da escursionismo.

Per tutti abbigliamento da alta montagna. Obbligatoria tessera CAI, sacco lenzuolo e lampada frontale per il pernottamento in rifugio.

Iscrizioni: I posti a disposizione per ciascun gruppo sono limitati a 15, che eventualmente potranno essere aumentati in caso di rinuncia da parte degli altri gruppi.

Le iscrizioni sono aperte dal momento della pubblicazione del presente libretto; nel mese di dicembre è organizzata in sede una serata per presentare il programma e raccogliere preiscrizioni, per poi procedere in un momento successivo all'iscrizione da formalizzare col versamento della caparra. Al momento non abbiamo ancora definito il costo di partecipazione, né la data di chiusura delle iscrizioni. Queste e le informazioni relative alle modalità di versamento dell'anticipo saranno comunicate sul sito sezionale e sulla newsletter.

Per informazioni: 3485524420 - segreteria@caivicenza.it

LUGLIO

sabato 13 • domenica 14



ALPI RETICHE OCCIDENTALI

Alla scoperta della Valmalenco

Gita intersezionale con la sezione di Malo

	Difficoltà: Escursionistico EE		Dislivello: 1°g. +650 m 2°g. +600 / -1300 m
	Durata: 1° giorno : 4 ore 2° giorno : 7 ore		Trasporto: autobus.
	Direttori di escursione: F. Todescato, C. Baccarin, L. Baretto, P. Marchesini		Cartografia: Carta delle Sezioni Vicentine del CAI - 1:25000



PROGRAMMA

SABATO 13

05:30 Ritrovo al parcheggio di Vicenza Ovest e partenza per Sondrio, Chiesa Valmalenco, Chiareggio.

11:00 Arrivo previsto a Chiesa Valmalenco, cambio autobus e proseguimento per la piccola frazione di Chiareggio. Il rifugio Gerli-Porro si raggiunge facilmente dalla località di Chiareggio, nel comune di Chiesa Valmalenco, utilizzando

una comoda mulattiera. Arrivati in circa un'ora al rifugio e dopo una meritata sosta, si potrà salire l'Alpe Ventina e percorrere il bello e istruttivo sentiero glaciologico "Vittorio Sella".

DOMENICA 14

06:00 Sveglia e colazione.

07:00 Gruppo A: Salita fino al passo del torrione Porro. Lungo la salita attraverseremo un piccolo altopiano a quota 2130 m punteggiato da grossi larici dall'aspetto malandato e molti tronchi, ormai anneriti dagli anni. Questa è una zona molto particolare perché molti degli alberi che ci circondano sono ultra centenari e alcuni hanno superato il millennio. Recentemente infatti è stato identificato un esemplare di larice millenario. (1 ora circa). Dal Passo inizia la nostra discesa che percorreremo attraverso un percorso ben marcato composto di piode e massi incastrati. In breve si raggiungerà il lago Pirola. Dopo aver effettuato il giro del lago scenderemo attraverso un marcato sentiero fino all'Alpe Pirola (2096 m).

Gruppo B: Scendendo per una decina di minuti il sentiero fatto il giorno prima, troveremo sulla nostra destra un sentiero con le indicazioni LP (lago Pirola). Il percorso si svolgerà per una ventina di minuti in falsopiano immersi in un bel bosco di larici. Gradualmente poi inizierà una lenta salita che ci porterà a raggiungere l'Alpe Pirola (2096 m). Da questo bel pianoro incontreremo il trivio che sale al lago, e con ultima ripida salita giungeremo al lago, dove ci incontreremo con il gruppo A. Dopo un meritato riposo torneremo tutti insieme sui nostri passi fino all'Alpe Pirola e da qui seguiremo le indicazioni, per Alpe Zocche (1775 m), Alpe Pirolina (1776 m) e Alpe Lagazuolo (1934 m) dove si trova la capanna Alpina e da cui in 5/10 minuti si può risalire ed ammirare il lago sovrastante. Ora il sentiero si fa più scosceso, e attraverso una ripida traccia scendiamo fino a raggiungere il torrente Mallero e la frazione di S. Giuseppe. Una volta attraversato il torrente si prosegue lungo una strada sterrata (sent. 304) fino a raggiungere la frazione di Primolo e poi in breve raggiungere Chiesa Valmalenco

15:00 Momento conviviale e partenza per il rientro.

Equipaggiamento: da escursione in media montagna. Obbligatori tessera CAI, sacco lenzuolo e lampada frontale per il pernottamento in rifugio

Iscrizioni: Le iscrizioni saranno raccolte in sede nelle serate del 3 e 10 luglio, accompagnate da una caparra di 40,00 €.

Per informazioni: 0444513012 - segreteria@caivicenza.it

LUGLIO

sabato 16



LUMIGNANO BY NIGHT

Lumignano



Difficoltà: Alpinistico **A**



Trasporto: mezzi propri



Direttori di escursione: A. Nicolin e Gruppo Rocciatori Renato Casarotto

Arrampicare di notte con la luna piena nella nostra falesia più amata: ecco il nuovo appuntamento che il GRRC propone per l'estate 2019.

Già da tempo alcuni soci temerari si avventurano sulle vie dopo il placare del solleone: quest'anno inseriamo nel programma questa simpatica iniziativa.

PROGRAMMA

19:00 Ritrovo in piazza a Lumignano e buona arrampicata: il programma va ad esaurimento delle forze (e delle pile frontali).

Equipaggiamento: attrezzatura completa da arrampicata in falesia.

Iscrizioni: le iscrizioni si raccolgono per email fino a giovedì 14 luglio.

Per informazioni: 0444513012 - info@grupporocciatorirenatocasarotto.it





PALE DI SAN MARTINO

Bivacco Minazio (2250 m)



Difficoltà: Escursionistico **EEA**



Dislivello: 1400 metri



Durata: 8 ore



Trasporto: mezzi propri



Direttori di escursione:

A Colla, R. Bianco



Cartografia: Tabacco 022 Pale di San Martino - 1:25000

Meraviglioso itinerario ad anello nel cuore delle Pale di San Martino, dai panorami vari e remunerativi. Attraverso l'ampio Vallon delle Lede in cui sorge il bivacco dedicato nel 1964 dal CAI di Padova a Carlo Minazio.

PROGRAMMA

07:00 Partenza dal Parcheggio del Supermercato A&O di Laghetto, per Fiera di Primiero, Cant del Gal, fino a Malga Canali (1302 m). Sosta lungo il percorso.

09:00 Inizio escursione sul sentiero 707, proseguendo fino al bivio per il bivacco Minazio - Vallon delle Lede. Il sentiero 711 sale nel bosco, poi più ripido e panoramico per verdi intervallati da banconate rocciose. Dopo il bivio per il Passo Sedole, si arriva al bivacco Minazio (2250 m). Salita al Passo delle Lede (2695 m) per sentiero su ghiaie e roccette fino al tratto finale più ripido ma senza difficoltà. Per raggiungere il rif. Pradidali dal passo si scende per roccette fino all'inizio di un sentiero attrezzato. Da qui sul sentiero 709 in circa 2 ore si ritorna al parcheggio.

17:00 Momento conviviale e partenza per Vicenza.

19:30 Arrivo previsto a Vicenza.

Equipaggiamento: Obbligatoria imbracatura completa o combinata, casco da roccia, set da ferrata omologato.

Iscrizioni: Le iscrizioni saranno raccolte in sede nelle serate del 10 e 17 luglio, accompagnate dalla quota di iscrizione.

Per informazioni: 0444513012 - segreteria@caivicenza.it





SENTIERO DEI FIORI

Gruppo dell'Adamello



Difficoltà: Escursionistico **EEA**



Dislivello: 1° g.: ↑ 570 m
2° g.: ↑ 700 m



Durata: 1° g.: 7 ore
2° g.: 8 ore



Trasporto: autobus



Direttori di escursione: P. Riva,
A. Bertolotto, **Aiuto:** C. Sandri,
con la collaborazione della Scuola di
escursionismo "G. Pieropan"



Cartografia: Tabacco 52, Adamello
Presanella - Scala 1:25000

Escursione di due giorni con scenari mozzafiato immersi in un contesto paesaggistico ricco di rimandi storici. E' il Sentiero dei Fiori che si sviluppa interamente attorno ai 3000 metri di quota sulle impervie creste tra il Castellaccio e il Pisgana, circondati dalle numerose vette e nevai che caratterizzano i ghiacciai dell'Adamello ed dell'Ortles Cevedale.

Il percorso attrezzato che oggi si snoda dal Passo Castellaccio a Passo Pisgana ricalca la via di arroccamento che gli Alpini utilizzarono durante la prima Guerra Mondiale per collegare le postazioni installate in cresta, tutt'oggi parzialmente visibili.

La denominazione "Sentiero dei Fiori" non deve trarre in inganno in quanto si tratta di una via d'alta montagna sviluppata alla quota media di 3000 metri, da affrontare con adeguata attrezzatura e buona preparazione fisica.

PROGRAMMA

SABATO 27

- 05:00** Ritrovo al parcheggio A&O di Laghetto e partenza con l'autobus con destinazione Passo del Tonale.
- 09:00** Saliti al Passo Paradiso (2630m) tramite impianti, si segue la traccia di sentiero n.44, che passa nei pressi di un monumento ai caduti, fino a portarsi sotto le morene del Passo del Dito e del Passo Castellaccio. In salita inizialmente tramite salti rocciosi poi lungo sentiero si raggiunge il passo del Castellaccio 2960 m. Poco sotto il Passo si trovano ancora numerosi resti di filo spinato che era stato collocato per rendere difficoltoso l'accesso al Passo da parte austriaca. Dal Passo, la visuale si apre sull'ampio ghiacciaio del Pisgana ed una parte della cresta lungo la quale si sviluppa la via: Il "Sentiero dei Fiori".
- 10:30** Inizio Sentiero dei Fiori dal Castellaccio al Bivacco Amici della Montagna-Capanna Faustinelli, vecchia baracca militare e punto più alto della nostra escursione 3160 m (1h45m) proprio sotto la cima del Corno Lagoscuro (3165 m). Da questo punto sono facilmente ammirabili i massicci circostanti come quello dell'Adamello, i gruppi della Presanella, dell'Ortles Cevedale e, nelle giornate più limpide, del Bernina e delle Dolomiti di Brenta.
- 12:15** Dal Bivacco al Passo di Lago Scuro (h0:40) (bivio per Lago Scuro). Il "Sentiero" prosegue in direzione cima Payer (3056m) raggiungibile in circa mezzora. Ci

si incammina lungo una continua cengia attrezzata sul lato occidentale della cresta superando tratti assimilabili a sentiero, passerelle in legno ed alcuni gradoni di roccia "toccando" a tratti il filo di cresta fino a raggiungere la croce di vetta.

14:00 Da Cima Payer (3056 m) si scende in direzione del rifugio Città di Trento al Mandrone (2449 m, 1h30m).

16:00 Arrivo al Rifugio Città di Trento al Mandrone (2449 m) sistemazione, cena e pernottamento.

DOMENICA 28

07:30 Partenza dal Rifugio Città di Trento per passo Lago Scuro. A seguito della realizzazione della cabinovia Passo Paradiso - Passo Presena è stato realizzato e segnato (in occasione del pellegrinaggio degli alpini) un nuovo sentiero trasversale che da passo Lagoscuro (mantenendo la sinistra idrografica) raggiunge il passo Presena (2997 m) in circa un ora.

10:30 Arrivo a Passo Presena; prima di prendere gli impianti per il ritorno deviamo verso Cima Presena (3069 m).

12:00 Cabinovia da Passo Presena fino a Passo Paradiso (Museo Guerra Bianca: allestimento multimediale realizzato all'interno di una galleria scavata nel granito a 2600 metri di quota dai soldati impegnati nel primo conflitto mondiale), proseguimento per il sentiero della Pace (281) fino al Passo del Tonale dove ci aspetta l'autobus per il ritorno a Vicenza.

16:00 Momento conviviale e partenza per il rientro a Vicenza (arrivo ore 20:00).

Equipaggiamento: obbligatori imbracatura completa oppure bassa e parte alta (combinata), casco da roccia, set da ferrata omologato.

Iscrizioni: Per l'esigenza di prenotare il rifugio, le iscrizioni saranno raccolte in sede accompagnate da un anticipo di 40,00 € nelle serate di mercoledì 29 maggio, 5 e 12 giugno.

Per informazioni: 0444513012 - segreteria@caivicenza.it



L'Enego

latte, passione e tradizione dell'Altopiano



Caseificio Finco Gianfranco

Enego (VI) Via Lesche, 42 - Tel. 0424 490149 - www.enegofarmagghi.com

AGOSTO

da domenica **18** a venerdì **23**



ALPI GIULIE

Trekking in Slovenia



Difficoltà: Comitativa A: **EEA**
Comitativa B: **EE**



Cartografia: Tabacco 027, 065, 066
Scala 1:25000



Direttori di escursione:
A. Bertolotto, G. Vaccari



Trasporto: mezzi propri / pulmini



PROGRAMMA

DOMENICA 18 - Monte Mangart 2677 m. **Comitativa A:** per le vie ferrate italiana e slovena. **Comitativa B:** per la via normale.

LUNEDÌ 19 - Valle dei Sette Laghi (Dolina triglavskih jezer). Comitativa unica.

MARTEDÌ 20 - Monte Nero (Krn Vrh) 2244 m. **Comitativa A:** salita per la via ferrata. **Comitativa B:** via normale.

MERCOLEDÌ 21 - Alle sorgenti dell'Isonzo (Soča). Comitativa unica.

GIOVEDÌ 22 - **Comitativa A:** Monte Rombon (Veliki Vrh) 2207 m. **Comitativa B:** Monte Cukla 1765 m.

VENERDÌ 23 - Monte Canin (Kanin) 2587 m. **Comitativa A:** salita per la via ferrata Julia. **Comitativa B:** salita per la via normale.

Alloggio: albergo a Bovec con trattamento di mezza pensione.

Equipaggiamento:

Per tutti il casco, inoltre per la comitativa A: set da ferrata (EAS) e imbracco (completo o parte alta + bassa).

Iscrizioni: In gennaio ci sarà un incontro per illustrare i dettagli organizzativi (costi, iscrizioni e logistica); la data verrà comunicata sul sito e con la newsletter.

Per informazioni: 0444513012 - segreteria@caivincenza.it

AGOSTOda ven. **30** a dom. **1** settembre**MONVISO (3841 m)****Salita alla vetta (Com. A)****Tour del Monviso (Com. B)**

	Difficoltà: Com. A Alpinistico A Com. B Escursionisti Esperti EE		Com. A: 1° giorno 620 m; 2° giorno 1300 m; 3° giorno da definire
	Durata: Com. A 1° giorno 3 ore; 2° giorno 10/12 ore; 3° giorno 6 ore Com. B 1° giorno 3 ore; 2° giorno 6 ore; 3° giorno 6 ore		Dislivello: Com. B 1° giorno 620 m; 2° giorno 750 m; 3° giorno 850 m
	Direttori di escursione: Comitiva A: Maurizio Dalla Libera. Comitiva B: Enrico Ferretto.		Trasporto: autobus

Il Monviso è il monte che più è legato alla storia del Club Alpino Italiano: durante la salita Quintino Sella ebbe l'idea di fondare un club alpino in Italia. Il monte con i suoi 3841 m si staglia nettamente sull'orizzonte delle Alpi Cozie costituendo la cima più elevata e rinomata. Sorge isolato e maestoso e pur non raggiungendo la fatidica quota 4000, si dimostra ancor oggi una montagna dall'aspetto alquanto severo ed impegnativo sulla quale si sono misurati nomi che oggi fanno parte indelebile della Storia dell' Alpinismo.

Il programma prevede una Comitiva A che salirà alla vetta per la via normale, una comitiva effettuerà il giro del monte.

La salita della via normale al Monviso dalla cresta sud presenta passaggi di secondo grado con qualche passaggio di terzo. Richiede, comunque, un grande impegno fisico e una costante attenzione lungo tutto il percorso, specialmente in discesa.



PROGRAMMA

VENERDÌ 30

(Comitive riunite)

06:30 Partenza con autobus dal parcheggio del Casello di Vicenza Ovest con destinazione Pian del Re (2020 m). Arrivo al rifugio Q. Sella (2640 m), cena e pernottamento.

SABATO 31

Comitiva A

Rifugio Quintino Sella - Lago Grande di Viso - Passo delle Sagnette - Vallone delle Forcioline - Bivacco Andreotti (3225) - Monviso punta Trieste (3841). Ritorno al Rifugio Quintino Sella per lo stesso itinerario.

Comitiva B

06:30 Partenza dal rifugio per il Passo Gallarino (2727 m), Passo S. Chiaffredo (2764 m), vallone delle Giargiatte sino alle Grange Gheit (1912 m), risalita del vallone di Vallanta.

15:00 Arrivo al rifugio Vallanta (2450m), cena e pernottamento.

DOMENICA 1

Comitiva A

Escursione dal Rif. Q. Sella da definire e rientro al Pian del Re.

Comitiva B

07:00 Partenza dal rifugio Vallanta (2450 m), Colle di Vallanta (2811 m), discesa sino al rifugio francese Réfuge du Viso (2460 m), Colle delle Traversette (2950 m) o in alternativa Buco di Viso (2882 m) e arrivo al Pian del Re (2020 m)

13:00 Arrivo al Pian del Re, incontro con la Comitiva A e partenza per il ritorno a Vicenza.

22:00 Arrivo previsto a Vicenza.

Equipaggiamento: Da alta montagna, lampada frontale e sacco lenzuolo per tutti. Per la Comitiva A: Abbigliamento da alta quota con abbigliamento a più capi, giacca impermeabile; scarponi, bastoncini, guanti, occhiali da sole, berretto e il necessario per il pernottamento in rifugio lenzuolo, cambi). Sono inoltre necessari imbracatura, casco, cordini e moschettoni e una corda ogni tre persone. A seconda delle condizioni di innevamento possono essere necessari ramponi e piccozza.

Iscrizioni: le iscrizioni si raccolgono in sede di persona nelle serate del 15, 22 e 29 maggio, accompagnate da una caparra di 100,00 €.

Per informazioni: tel. 0444513012 o segreteria@caivicenza.it



GRUPPO DEI MONZONI

Traversata Valacia Monzoni da Pozza di Fassa



Difficoltà: Escursionistico **EEA**



Durata: 1° giorno : 7 ore
2° giorno : 7 ore



Direttori di escursione:
M.Andriollo, R.Bianco



Dislivello: 1°g. 1300 m
2°g. 900 m



Cartografia: Tabacco foglio 06 -
scala 1:25000



Trasporto: mezzi propri

I Monzoni, estremo lembo occidentale del massiccio della Marmolada, sono una piccola catena di monti compresi tra Val di San Pellegrino e Val di Fassa. Costituiti da roccia porfirica, rappresentano una particolarità geologica che ha attirato l'interesse dei geologi fin dall'Ottocento per la ricchezza dei minerali presenti nelle rocce. Mancano in questi luoghi i pittoreschi contrasti cromatici delle pareti dei vicini Catinaccio e Sella, eppure il grigio tipico del calcare delle vicine Vallaccia e Costabella, accostato alle scure rocce d'origine vulcanica, finisce con l'affascinare. L'imponente regolarità delle grandi pareti dolomitiche è qui sostituita da vaste lastronate, erti pendii erbosi e scoscese scarpate di sfasciumi, impreziositi però da una flora abbondante e varia, che solo la particolare geologia di questi luoghi sa produrre. Domenica ne percorreremo la cresta integralmente lungo il sentiero attrezzato Federspiel. Sabato raggiungeremo il pittoresco rif. Valacia dove pernosteremo, omonimo della cima sovrastante che raggiungeremo percorrendo la ferrata Gadotti al Sasso delle Dodici e Punta Valacia.

PROGRAMMA

SABATO 7

06:00 Partenza dal piazzale A&O di Laghetto verso Pozza di Fassa, Malga Crocifisso (1526 m).

09:00 Partenza per biv. Zeni (2100 m) sul sentiero 615.

10:30 Dal bivacco inizia la ferrata Gadotti, sentieri 617 e 630, che conduce a Punta Valacia (2637 m).

14:30 Da Cima Valacia discesa per sentiero 624 che conduce in circa un'ora e trenta minuti al rif. Valacia (2275 m).

DOMENICA 8

08:00 Partenza per Forcella De La Costela (2529 m) dove inizia il sentiero Federspiel che conduce in circa 4 ore al rif. Passo delle Selle (2528 m).

14:00 Sul sentiero 604 scendiamo al rif. Taramelli (2040 m) e poi lungo la Val Monzoni raggiungiamo Malga Crocifisso.

16:00 Fine dell'escursione, momento conviviale e rientro a Vicenza.

20:00 Arrivo previsto a Vicenza.

Equipaggiamento: obbligatori imbracatura completa oppure bassa e parte alta (combinata), casco da roccia, set da ferrata omologato. Sacco lenzuolo e pila frontale per il pernottamento in rifugio.

Iscrizioni: le iscrizioni saranno raccolte in sede mercoledì 28 agosto e 4 settembre accompagnate da un anticipo di 20,00 €. La partecipazione è limitata a 20 persone. In considerazione della tipologia di uscita, l'iscrizione dovrà avvenire di persona e accettata personalmente dai direttori di escursione.

Per informazioni: 0444513012 - segreteria@caivicenza.it



GRAFICHE Wanda



etichette adesive a foglio o in bobina
adesivi prespaziati
cartellini
riviste
libri
cataloghi
cartoline e inviti
volantini
pieghevoli
manifesti
striscioni in PVC
vetrofanie
pannelli e fotoquadri



via degli Eroi 78, Quinto Vicentino (VI)

Tel. 0444 356356 - Fax 0444 357404 - info@grafichewanda.it - www.grafichewanda.it



LESSINIA

3° Raduno delle Sezioni CAI del Veneto



Difficoltà: Escursionistico **E / EE**



Trasporto: mezzi propri



Referente:
R. Carpenter

Dopo l'interruzione nel 2018 dovuta alla Settimana Nazionale, riprende nel 2019 il Raduno delle Sezioni CAI del Veneto, organizzato dal Gruppo Regionale e che quest'anno si svolgerà in Lessinia.

Come gli altri anni, il GR proporrà varie escursioni, tra cui sceglieremo l'escursione da proporre ai nostri soci. Alla fine tradizionali festeggiamenti presso una struttura.



PROGRAMMA

Informazioni sui programmi e sulle modalità di iscrizione alle attività saranno pubblicate sul sito e sulla newsletter sezionale appena disponibili.

Per informazioni: 0444513012 - segreteria@caivincenza.it



ALPI APUANE

Alla scoperta delle Alpi Apuane, sentieri storici, naturalistici e misteriosi

Intersezionale con Amatrice, Rieti, Rimini

	Difficoltà: Escursionistico E		Trasporto: autobus
	Durata: 1°g.: 4 ore 2°g.: 6 ore 3°g.: 3 ore		Dislivello: 1°g.: 300 metri 2°g.: 550 metri 3°g.: 340 metri
	Direttori di escursione: F. Gregori e R. Carpenter		Cartografia: alpi-apuane.webmapp.it

Tre giorni per scoprire le Alpi Apuane: assieme agli amici dei CAI di Rimini, Rieti e Amatrice percorreremo dei sentieri che ci permetteranno di conoscere questo paradiso verticale a pochi metri dal mare. Durante il weekend ci sarà spazio per la scoperta delle Apuane da dentro con la visita all'anfro del Corchia, per camminare lungo i sentieri che ci porteranno a Sant'Anna di Stazzèma e infine per esplorare il cuore del Parco Regionale attraverso una piccola e facile cresta che ci condurrà al Rifugio Puliti del CAI di Pietrasanta.

PROGRAMMA

VENERDÌ 13

08:00 Partenza dal Casello di Vicenza Ovest.

12:30 Incontro con gli amici delle altre sezioni CAI presso il parcheggio del Palazzo Mediceo a Seravezza.

13:30 Arrivo in albergo.

14:30 Partenza per l'Anfro del Corchia e visita.

18:30 Ritorno in albergo e cena.

SABATO 14

08:00 Colazione.

09:00 Partenza per Farnocchia.

10:00 Partenza escursione a piedi.

12:00 Arrivo e Visita al Museo dell'Eccidio e al piccolo borgo di Sant'Anna di Stazzèma.

14:30 Proseguimento dell'escursione.

17:00 Ritorno a Farnocchia.

18:00 Arrivo in albergo e cena.

DOMENICA 15

08:00 Colazione.

09:00 Partenza per "Le Gobbie".

09:30 Inizio Escursione.

12:30 Arrivo al Rifugio Puliti, con possibilità di pranzo in rifugio.

15:00 Tradizionale momento conviviale e partenza per il ritorno a casa

20:30 Arrivo a Vicenza

Equipaggiamento: da escursione in montagna, con buone suole adatte al terreno misto sassoso. Pila.

Iscrizioni: le iscrizioni si raccolgono in sede con la pubblicazione del programma, accompagnate da una caparra di 100,00 €.

Per informazioni: 3485524420 - segreteria@caivicenza.it





USCITA IN ROCCIA CON GLI EX CORSISTI PICCOLE DOLOMITI



Difficoltà: Alpinistico **A**



Trasporto: mezzi propri



Direttori di escursione: P. Faggionato
e Gruppo Rocciatori Renato Casarotto

Al rientro dalle ferie il Gruppo propone agli ex allievi dei corsi del 2019 della Sezione la possibilità di arrampicare assieme: è sempre una gran occasione.

Negli anni passati tanti ex corsisti si sono legati in cordata a soci del Gruppo e a istruttori della Scuola in una spassosa giornata di arrampicate.

Si terminerà con il rinfresco finale che sempre più assume i connotati di una cena!.

PROGRAMMA

07:30 Partenza con mezzi propri dal parcheggio del supermercato PAM.

09:00 Arrivo posteggio dell'Ossario del Pasubio, preparazione delle cordate ed inizio arrampicate.

15:30 Rientro e ritrovo al posteggio.

16:00 Partenza per il rientro a Vicenza lungo la via dell'andata.

18:00 Arrivo previsto a Vicenza.

Equipaggiamento: attrezzatura completa da arrampicata e quant'altro concordato durante la riunione preparatoria.

Iscrizioni: le iscrizioni si raccolgono in sede nella serata del 11 settembre durante la riunione di preparazione della gita. Si ricorda che gli orari sono puramente indicativi e verranno decisi durante la riunione stessa. La destinazione potrà essere cambiata in base alle condizioni climatiche previste. Nello stile del Gruppo e in considerazione della tipologia della gita, l'iscrizione dovrà avvenire di persona.

Per informazioni: 0444513012 - info@grupporocciatorirenatocasarotto.it



SETTEMBRE domenica 15



ESCURSIONE IN BICICLETTA

Alpinismo Giovanile



Difficoltà: Escursionistico **T**



Durata: 6 ore



Direttori di escursione:

Commissione Alpinismo Giovanile



Trasporto: autobus

Andremo alla scoperta di strade e percorsi poco frequentati per scoprire luoghi lontani dal nostro passaggio abituale, lasciando ai ragazzi la libertà di muoversi e divertirsi assieme. L'uscita è rivolta ai ragazzi ed alle loro famiglie.



PROGRAMMA

07:30 Ritrovo e partenza dal parcheggio di Vicenza est.

09:30 Partenza in bici.

16:30 Ritorno all'autobus.

18:00 Arrivo previsto a Vicenza al parcheggio di Vicenza est.

Equipaggiamento: bicicletta, kit di riparazione, casco per i ragazzi, lucchetto per chiudere la bicicletta in caso di necessità. Altro sarà specificato al momento dell'iscrizione.

Il programma dettagliato sarà comunicato al momento dell'iscrizione.

Iscrizioni: saranno raccolte per e-mail a: alpinismo.giovanile@caivicenza.it.

Per informazioni: 0444513012 - alpinismo.giovanile@caivicenza.it



PREALPI VENETE

Cimon del Cavallo (2251 m)



Difficoltà: EEA



Dislivello: 1300 metri



Durata: 7 ore



Trasporto: mezzi propri



Direttore di escursione:
A. Persichini, E. Romio



Cartografia: Tabacco 012 Alpago
Scala 1:25000

Il Cimon del Cavallo è la cima più alta e dominante dei Monti di Alpago. In antichità veniva infatti considerato la cima più alta delle Dolomiti dal momento che nelle giornate serene è visibile dalla Pianura Veneta. La salita è di tipo escursionistico dal Rifugio Semenza, sebbene presenti un tratto attrezzato con fune metallica un po' esposto

PROGRAMMA

- 06:30** Partenza con mezzi propri dal parcheggio di VI Est in direzione Venezia/ Belluno. Uscita Lago di Santa Croce. Sosta colazione lungo il percorso. Raggiungere Tambre, località S. Anna e lasciare la macchina nei pressi della Malga Pian delle Lastre.
- 08:30** Inizio escursione seguendo sentiero 923. Risalire il vallone fino ad incrociare il sentiero 926 e in circa 2 ore arriviamo al Rifugio Semenza. Breve sosta.
- 10:30** Si prosegue sul sentiero 924 per Cima Laste si scende alla forcella dove inizia il tratto attrezzato, breve ma esposto, che ci conduce in cima al Cimon del Cavallo.
- 12:00** Da qui si scende per un breve tratto attrezzato e si raggiunge in breve la Forcella Palantina e in 10 minuti la Cima Palantina. Sosta per il pranzo al sacco.
- 14:00** Iniziamo la discesa seguendo il sentiero 929 che in circa 2 ore ci porta al parcheggio.
- 16:00** Arrivo alle auto e momento conviviale
- 19:00** Arrivo previsto a Vicenza.

Equipaggiamento: da escursione di media montagna, obbligatori imbracatura completa o parte alta e parte bassa, casco da roccia, set da ferrata omologato.

Iscrizioni: data la tipologia dell'escursione, viene richiesto ai partecipanti un adeguato allenamento e piede fermo visto che il percorso si svolge su tratti esposti e creste. Le iscrizioni saranno raccolte in sede nelle serate di mercoledì 4 e 11 settembre, accompagnate dalla quota di iscrizione.

Per informazioni: 0444513012 - segreteria@caivicenza.it



MARMAROLE

Alla scoperta del Bosco Vetusto di Col Nero, nella Riserva Naturale orientata di Somadida

	Difficoltà: Escursionisti Esperti EE		Dislivello: 1000 metri
	Durata: 8 ore		Trasporto: mezzi propri
	Direttore di escursione: D. Pizzolato, E. Dal Pra Esperto: Ten. Col. Paola Favero		Cartografia: Tabacco 016, Dolomiti del Centro Cadore - scala 1:25000

Accompagnati da Paola Favero, del Reparto Carabinieri Biodiversità, entreremo nell'interno della riserva, che si trova nella parte alta della Val d'Ansiei, in comune di Auronzo di Cadore nel Bellunese. È un'opportunità per conoscere l'area naturale eredità della Repubblica Serenissima di Venezia, che dal 1464 la gestì per ricavarne i pennoni e gli alberi per la sua flotta navale e che dal 1871 è diventata foresta inalienabile dello Stato Italiano. Il bosco vetusto di Col Nero è un importante lembo di questa foresta, caratterizzato da assenza di disturbo antropico, presenza di alberi di tutte le età, anche di notevoli dimensioni, e di legno morto (alberi morti in piedi, rami e alberi caduti a terra).

PROGRAMMA

- 05:30** Partenza con mezzi propri dal parcheggio del casello di Vicenza Est con destinazione Auronzo. Sosta lungo il percorso.
- 08:30** Incontro con l'esperta nel parcheggio della Riserva e partenza per l'escursione. Per carrozzabile entriamo nella Valle di San Vido a prendere l'Alta Via N. 5 che porta al Bivacco Voltolina. Proseguiamo in direzione del Bivacco Musatti lungo il sentiero Sanmarchi, che verrà abbandonato dopo un po' per seguire una traccia che porta al Col Nero e al Bosco Vetusto, delimitato dalla Val del Fuogo. Aiutati dalle corde fisse si scenderà ripidamente a raggiungere il sentiero a fondo valle.
- 16:30** Arrivo al parcheggio, momento conviviale e partenza per il rientro a Vicenza lungo la via dell'andata.
- 20:00** Arrivo previsto a Vicenza.

Il percorso nel Bosco si svolge in gran parte su terreno impervio e ripido, con corde fisse che saranno posizionate a cura dei Forestali. L'escursione richiede quindi piede fermo e abitudine a muoversi su terreni infidi e con scarse protezioni e verrà effettuata solamente in caso di favorevoli condizioni meteo. L'iscrizione è riservata ad un numero contenuto di partecipanti

Equipaggiamento: da escursione in montagna, casco e scarponi con buone suole.

Iscrizioni: le iscrizioni si raccolgono in sede nelle serate dell'11 e 18 settembre, accompagnate dalla quota di iscrizione.

Per informazioni: 0444513012 - segreteria@caivcenza.it



ALTOPIANO DELLA VIGOLANA

Cima Vigolana (2149 m)



Difficoltà: Escursionisti Esperti **EE**



Dislivello: 1420 metri



Durata: 8 ore 30 minuti



Trasporto: mezzi propri



Direttore di escursione:
O. Ometto, G. Vaccari



Cartografia: Tabacco 57 Levico -
Altipiani di Folgaria Lavarone Luserna
scala 1:25000

L'escursione presenta tratti esposti, solo in alcuni punti agevolati da una corda fissa ed ha un notevole sviluppo che richiede un ottimo livello di allenamento.

PROGRAMMA

06:15 Ritrovo al piazzale del supermercato A&O di Laghetto.

06:30 Partenza. Prevista una breve sosta lungo il tragitto. Superato il passo della Fricca si parcheggiano le auto presso il bar Sindech.

08:30 Ci si incammina dal bar (1070 m) e per un breve tratto si ritorna lungo la strada asfaltata fino all'inizio del sentiero del Prà Longo che risale l'erto versante della seconda cima del Cornetto di Folgaria fino a quota 1973 m. Dopo la necessaria sosta, si riprende verso la Bocca di Vallarga (2060 m) dalla quale, con l'ausilio anche di un cavo, si scende lungo la parete delle Grattarole.

12:30 Arrivo al bivacco "Giacomelli" alla Vigolana (2030 m), sosta pranzo.

13:00 Si riprende il cammino sotto la Vigolana fino all'erto e franoso canale che porta alla Bocca di Lavinella (2057 m). Da qui si imbecca il ripido e parzialmente attrezzato sentiero di cresta che porta alla vetta.

14:00 Arrivo sulla cima della Vigolana (2149 m). Con un facile traverso si ritorna verso il Becco di Filadonna fino al bivio con il sentiero 442 che scende al rifugio Casarota (1572 m) e quindi alla partenza.

17:30 Arrivo previsto a Vicenza.

Equipaggiamento: da escursione di media montagna, obbligatorio il casco.

Iscrizioni: Le iscrizioni saranno raccolte in sede nelle serate di mercoledì 18 e 25 settembre, accompagnate dalla quota di iscrizione.

Per informazioni: 0444513012 -
segreteria@caivice.it





GRUPPO DELLA SCHIARA

Val Vescovà e Forcella La Varela

	Difficoltà: Escursionistico E		Dislivello: 1°g. 800 m 2°g. 650 m
	Durata: 1° giorno : 2h30m 2° giorno : 7h		Trasporto: mezzi propri
	Direttore di escursione: E. De Gobbi		Cartografia: Tabacco 24 Prealpi e Dolomiti Bellunesi - scala 1:25000

Siamo nel cuore del Parco Nazionale delle Dolomiti Bellunesi. La Val Vescovà si trova nella parte nord della Schiara. All'inizio è molto stretta, boscosa ed angusta; in alto invece il paesaggio diventa dolce con grandi prati e malghe. Il versante nord della Schiara è poco conosciuto e poco frequentato, non ha grandi pareti ma a causa del suo isolamento trasmette emozioni di vera montagna. L'itinerario proposto ci porterà al grazioso rifugio Bianchet, situato in una verde radura immersa in un grande bosco. Successivamente saliremo per sentieri di pastori sino ai bellissimi prati alti che attraverseremo per un facile sentiero. Le malghe non vedono mucche da circa 60 anni, ma nonostante ciò i pascoli sembrano sfalciati da poco tempo. Il percorso non raggiunge nessuna cima ma permette bellissime visioni sui Monti del Sole, sulle Pale, sulla Rocchette di Bosconero, sul Duranno...

PROGRAMMA

SABATO 5

- 14:00** Ritrovo al parcheggio A&O di Laghetto partenza con mezzi propri per Bassano, Feltre, Sedico e lungo la val Cordevole sino al ponte sul torrente Vescovà
- 16:30** Partenza a piedi lungo la val Vescovà fino al rifugio Bianchet (1250 m) cena e pernottamento.

DOMENICA 6

- 07:00** Sveglia e colazione e partenza per Forcella La Varela (1704 m) per proseguire poi per malga La Varela in val de la Scala e per i Pian de i Grei (1903 m, punto più alto dell'escursione) e poi alla malga Vescovà (1862 m). Dopo una sosta si scende lungo la val Vachèra, sino a ritornare in val Vescovà a quota 1106 m e quindi a ritroso sino alle auto.
- 15:00** Momento conviviale e ritorno a Vicenza.
- 18:00** Arrivo previsto a Vicenza.

Equipaggiamento: da escursione di media montagna. Sacco lenzuolo e pila frontale per il pernottamento al rifugio

Iscrizioni: Le iscrizioni saranno raccolte in sede nelle serate di mercoledì 18 e 25 settembre, accompagnate da una caparra di 20,00 €.

Per informazioni: 0444513012 - segreteria@caivicenza.it

RUMOR GIUSEPPE & C. SAS
AGENZIA DI ASSICURAZIONE

UnipolSai
ASSICURAZIONI.



UCA ASSICURAZIONE
SPESE LEGALI E PERITALI S.p.A.
PARTNER DUAL ITALIA S.p.A.

*Da oltre 100 anni presenti a Vicenza
con professionalità e competenza.*

PER OGNI VOSTRA ESIGENZA ASSICURATIVA

36100 Vicenza – Contrà Santa Corona, 5
tel.0444 542228 – 542622 – Fax 0444 321041
vicenza.mm47505@agenzia.unipolsai.it
g.rumor@tin.it g.rumor@pec.it
rumor@pec.resnova.it



PICCOLE DOLOMITI

A spasso con Tranquillo

(rigorosamente con imbraco e corde)



Difficoltà: alpinistica **A**



Trasporto: mezzi propri



Direttori di escursione:

Tranquillo Balasso
con la collaborazione del GRRC

La gita di Tranquillo è una continua riscoperta delle nostre montagne. La nostra compagnia di apritori di vie, capitanata da Tranquillo, nel girovagare alla ricerca di linee di arrampicata sempre nuove ed accattivanti ogni anno recupera un "sentiero" di accesso, una cengia di collegamento, un vallone verticale per arrivare alle vie. Collegandoli, ne escono percorsi di impegno alpinistico in posti impensabili.

PROGRAMMA

07:30 Partenza con mezzi propri dal parcheggio del supermercato PAM.

09:00 Arrivo, preparazione delle cordate ed inizio arrampicate.

15:30 Rientro e ritrovo al posteggio.

16:00 Partenza per il rientro a Vicenza lungo la via dell'andata.

18:00 Arrivo previsto a Vicenza.

Equipaggiamento: attrezzatura completa da arrampicata e quant'altro concordato durante la riunione preparatoria.

Iscrizioni: le iscrizioni si raccolgono in sede nella serata del 9 ottobre durante la riunione di preparazione della gita. Si ricorda che gli orari sono puramente indicativi e verranno decisi durante la riunione stessa. La destinazione potrà essere cambiata in base alle condizioni climatiche previste. Nello stile del Gruppo e in considerazione della tipologia della gita, l'iscrizione dovrà avvenire di persona.

Per informazioni: 0444513012 - info@grupporocciatorirenatocasarotto.it





PAESAGGI DELLA GUERRA IN ALTOPIANO

Sul Monte Zebio (1819 m), cercando i luoghi di “Un anno sull’Altopiano” di Emilio Lussu.

Panoramica storico-paesaggistica e lettura brani



Difficoltà: Escursionistico **E**



Dislivello: 300 metri



Durata: 7 ore



Trasporto: mezzi propri



Direttore di escursione:

R. Carpenter, E. Franzoni

Esperto: Claudio Rigon



Cartografia: Carte delle Sezioni
Vicentine del C.A.I., Altopiano dei
Sette Comuni - 1:25000

Riproponiamo l'escursione del 2014, come naturale prosecuzione dell'uscita del 2018 sui primi campi di battaglia dove Lussu aveva operato. Il Monte Zebio è stato per 18 mesi in parallelo con l'Ortigara uno dei campi di battaglia più cruenti dell'Altopiano. Sono i luoghi descritti da Lussu (dopo l'inizio a Monte Fior) e da tre altri libri scritti da suoi compagni meno noti. Ci muoveremo alla ricerca di quei luoghi, tralasciando le trincee dell'Ecomuseo ma esplorando invece il versante sud del monte, subito oltre la Lunetta e il grande cippo commemorativo della mina. La vegetazione è cresciuta rigogliosa e si stenta a ritrovare le tracce delle opere dell'epoca che sono invecce dovunque ed è qui che ricercheremo il paesaggio di Lussu: la feritoia 14, il taglio dei reticolati, l'ammutinamento o la torretta-osservatorio nella neve.

PROGRAMMA

- 07:30** Partenza con mezzi propri dal parcheggio dell'A&O di Laghetto per Asiago..
- 09:30** Arrivo a Malga Zebio (1670 m).
- 09:45** Arrivo alla selletta che divide la crocetta dello Zebio dalla Lunetta. Introduzione storico-paesaggistica.
- 10:15** Si sale verso la Lunetta, seguendo la traccia della trincea austriaca. Lettura di brani.
- 11:00** Seguendo le tracce della trincea austriaca ci si porta sul costolone che degrada verso Asiago: è il settore dove era schierata la Brigata Sassari e inizia la vegetazione. È difficile dare tempi di percorrenza e dislivelli perché si gira all'interno di un terreno complesso che permette di capire come gli Austriaci fossero ben fortificati e dominassero le linee italiane. Storie e letture. A un certo punto ci troviamo sulla linea italiana, dove era il battaglione di Emilio Lussu.
- 13:00** Pausa per il pranzo.
- 14:00** Cerchiamo i luoghi di “Un anno...”; delle trincee italiane resta poco perché venne dato l'ordine di far franare trincee e imbocchi delle caverne.
- 15:30** Passando per il bivacco Stalder ci portiamo nella valletta dove erano le trincee

di seconda linea della Sassari e poi il comando del Reggimento, ricoveri e un cimitero ricostruito. Storie e episodi del luogo. Letture.

16:30 Arrivo alle auto, rinfresco e partenza per il rientro.

Equipaggiamento: da escursione in media montagna. Portare una pila. Leggersi, o rileggersi, "Un anno sull'Altipiano".

Iscrizioni: saranno raccolte in sede nelle serate di mercoledì 2 e 12 ottobre, accompagnate dalla quota di iscrizione.

Per informazioni: 3485524420 - segreteria@caivicenza.it

Incidente sulla lunetta di Monte Zebio - 8 giugno 1917



OTTOBREdomenica **20**

CAMPOGROSSO

Alpinismo Giovanile

**Difficoltà:** Escursionistico **EE****Dislivello:** 600 m**Durata:** 6 ore**Trasporto:** mezzi propri**Direttori di escursione:**
Commissione Alpinismo Giovanile

In questa uscita torniamo sulle Piccole Dolomiti, così vicino a noi ma mai visitate abbastanza. Sarà un momento di festa in concomitanza con la Marronata Sociale che si svolgerà al nostro "rifugetto" Schio.



PROGRAMMA

07:45 Ritrovo e partenza al parcheggio del Mercato Nuovo.

09:00 Inizio escursione.

14:30 Arrivo al rifugetto per la festa sezionale

16:00 Partenza per il ritorno

17:30 Arrivo previsto a Vicenza al parcheggio del Mercato Nuovo.

Equipaggiamento: abbigliamento da escursione, scarpe da trekking o scarponi, cappello, berretto, guanti, ed 1 cambio completo da tenere in auto. Altro sarà specificato al momento dell'iscrizione.

Iscrizioni: saranno raccolte per e-mail a: alpinismo.giovanile@caivicenza.it.

Per informazioni: 0444513012 - alpinismo.giovanile@caivicenza.it

**MARRONATA SOCIALE AL RIFUGIO SCHIO****Difficoltà:** E / EE**Cartografia:** Sentieri Pasubio Carega, Sezioni Vicentine del C.A.I. 1:25000**Direttori di escursione:**
Commissione per l'Escursionismo**Trasporto:** mezzi propri

Il crescente successo di consensi e di partecipazione ottenuti negli ultimi anni, grazie anche all'apporto dei gruppi sezionali, ci conferma l'importanza di questo simpatico momento di ritrovo sociale, ultimamente rallegrato da un numero di bambini che ogni anno aumenta, segno che la Sezione si rinnoverà. Riproponiamo quindi la festa di chiusura dell'attività sociale estiva alla Capanna Sociale Schio a Campogrosso, confidando nel bel tempo.

La Commissione per l'Escursionismo organizzerà le tradizionali escursioni in zona con partenza dal parcheggio di Campogrosso: indicativamente il Sentiero del Fumante o di Arroccamento per la Comitativa A e l'Anello Storico per la Comitativa B.

**PROGRAMMA**

07:00 Partenza dal Piazzale del Mercato Nuovo (possibilità di car pooling).

08:00 Ritrovo a Campogrosso, di fianco alla Sala Polifunzionale Gino Soldà.

08:30 Partenza della Comitativa "A".

09:00 Partenza della Comitativa "B".

14:00 Fine delle escursioni e festa alla nostra Capanna Sociale Schio con castagne, patate americane, dolci e... giochi.

Per chi lo desidera, possibilità di pernottamento la notte di sabato al "Rifugeto".

Iscrizioni: Le pre-iscrizioni si ricevono in sede nelle serate di ottobre, accompagnate dalla quota di partecipazione, con possibilità di iscrizione direttamente sul posto.

Per i non soci che intendono partecipare alle escursioni, è obbligatoria l'iscrizione entro il venerdì in modo da poter attivare l'assicurazione.

OTTOBRE**sabato 26**

ARRAMPICATA DI CHIUSURA ATTIVITÀ SOCIALE 2019 VALLE DEL SARCA - ARCO

**Difficoltà:** Alpinistico **A****Trasporto:** mezzi propri**Direttori di escursione:** M. Morbin e
Gruppo Rocciatori Renato Casarotto

Confidando nel bel tempo, ritorniamo ad Arco per la classica gita di chiusura di fine attività sociale. Le pareti di Arco non hanno bisogno di presentazione: le vie tracciate sono di gran qualità e la progressione in roccia è sempre di gran soddisfazione. In quella che ormai è la capitale multilingue dell'arrampicata autunnale termineremo l'attività sociale di gruppo che ci vedrà ancora protagonisti alla cena di gruppo organizzata in serata.

PROGRAMMA

07:30 Partenza con mezzi propri dal parcheggio del Casello di Vicenza Ovest.

09:00 Arrivo ad Arco, preparazione delle cordate ed inizio arrampicate.

15:30 Rientro e ritrovo al posteggio.

16:00 Partenza per il rientro a Vicenza lungo la via dell'andata.

18:00 Arrivo previsto a Vicenza.

Equipaggiamento: attrezzatura completa da arrampicata e quant'altro concordato durante la riunione preparatoria.

Iscrizioni: le iscrizioni si raccolgono in sede nella serata del 23 ottobre durante la riunione di preparazione della gita. Si ricorda che gli orari sono puramente indicativi e verranno decisi durante la riunione stessa. La destinazione potrà essere cambiata in base alle condizioni climatiche previste. Nello stile del Gruppo e in considerazione della tipologia della gita, l'iscrizione dovrà avvenire di persona.

NB: la sera è organizzata la classica cena di gruppo, le iscrizioni si raccolgono mercoledì 23 ottobre in sede.

Per informazioni: 0444513012 - info@grupporocciatorirenatocasarotto.it





CASTELLONI DI SAN MARCO

Riparo Dalmeri

	Difficoltà: Escursionistico E		Dislivello: 600 metri
	Durata: 4h30min		Trasporto: mezzi propri
	Direttore di escursione: O. Azzolini		Cartografia: Altopiano dei Sette Comuni - 1:25000

Il Riparo Dalmeri si trova sulla piana di Marcesina a 1240 m ed è un sito molto importante che risale al Paleolitico. Anni di ricerche condotte dal MUSE, il Museo delle Scienze di Trento, hanno permesso di scoprire uno dei più affascinanti accampamenti di cacciatori preistorici collegati alla fine delle glaciazioni. Sono venuti alla luce pietre dipinte che costituiscono una preziosa documentazione sui nostri antenati cacciatori preistorici. I Castelloni di San Marco sono una vera roccaforte naturale che dai 1800 domina il solco della Valsugana: ci sono torri, merli e profonde trincee scavati dall'acqua in milioni di anni sul terreno prevalentemente calcareo. Il labirinto è una bellissima successione di crepe, spaccature, angusti passaggi, grotte, sassi incastrati, grandi sale e massi lavorati dal ghiaccio e dall'acqua già da tempi remoti. Di questo contesto fanno parte anche gli abissi carsici di Malga Fossetta che si sviluppano per decine di chilometri e scaricano le acque meteorologiche nella Grotta Bigonda in Valsugana.

PROGRAMMA

- 07:00** Ritrovo e partenza dal parcheggio supermercato A&O di Laghetto.
- 09:00** Arrivo a Barricata di Marcesina e inizio escursione a piedi.
- 10:00** Visita al Riparo Dalmeri con guida incaricata del Muse di Trento.
- 11:00** Proseguimento escursione per i Castelloni di San Marco, sent. CAI 242. Percorso il "Labirinto", si ritorna alla Barricata di Marcesina, lungo il sentiero che scende la Val del Giozzo.
- 15:30** Ritrovo automezzi e momento conviviale.
- 18:30** Arrivo previsto a Vicenza.

Equipaggiamento: da escursione in media montagna.

Iscrizioni: saranno raccolte in sede nelle serate di mercoledì 9, 16 e 23 ottobre, accompagnate dalla quota di iscrizione.

Per informazioni: 0444513012 - segreteria@caivicenza.it



SENTIERO ATTREZZATO Alpinismo Giovanile



Difficoltà: Escursionistico **EEA**



Dislivello: 700 metri



Durata: 6 ore



Trasporto: mezzi propri



Direttori di escursione:
Commissione Alpinismo Giovanile

Andremo a percorrere un sentiero attrezzato, per provare assieme con i ragazzi l'esperienza ed imparare a muoversi in ambienti simili.



PROGRAMMA

07:45 Ritrovo e partenza dal parcheggio del Mercato Nuovo.

09:00 Inizio dell'escursione.

16:00 Ritorno alle auto.

18:00 Arrivo previsto a Vicenza al parcheggio del Mercato Nuovo.

Equipaggiamento: abbigliamento da escursione, scarpe da trekking o scarponi, cappello, berretto, guanti, e cambio completo da tenere in auto. Altro sarà specificato al momento dell'iscrizione.

Iscrizioni: saranno raccolte per e-mail a: alpinismo.giovanile@caivicenza.it.

Per informazioni: 0444513012 - alpinismo.giovanile@caivicenza.it

SORELLE RAMONDA

IL MEGLIO PER TREKKING,

NORDIC WALKING E SCI ALPINO



viale trieste, 45 - 36075 Alte di Montecchio Maggiore - VI - tel. 0444 491777



www.sorelleramonda.com

Tipolitografia Pavan



**IL COLORE
DELLE
TUE IDEE!**



**Progettazione e realizzazione
depliant pubblicitari**



**Stampa digitale piccolo
e grande formato**



**Stampati commerciali
ed editoriali**



Etichette

Tipolitografia Pavan snc

Via Corbetta, 33 - 36100 VICENZA


Tel. 0444 500159 - Fax 0444 301082

e-mail: pavantip@libero.it

ERCOLE

sport

Photo: Ken Etzel
© 2018 Patagonia, Inc.



SPORTS ELEMENTS



ESCURSIONISMO - SCI ALPINISMO - ALPINISMO
ARRAMPICATA - VIAGGI - TRAIL RUNNING

ERCOLE Via Tre Scalini, 1 - Dueville (VI) Tel. 0444/595888 - Fax 0444/595338 - sport@ercoletempolibero.it

patagonia



maloja



SCARPA

HOKA ONE ONE

Negoziò on line: sport.ercoletempolibero.it



zamberlan

MOUNTAINSPORT

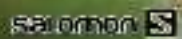
info@zamberlanmountainsport.com
www.zamberlanmountainsport.com



zamberlan
patagonia




Columbia
TERNUCCI



Salomon
MAMMOUT

Jack
Wolfskin



PRANA



deuter



KEEN

Area outlet calzature

NEW VENEZIA, U3 36030 PIEVE DI TORREBELVICINO (VI)

0445-820035 0445-820075 5D-19.30 CHIUSO DOMENICA E LUNEDÌ MATTINA

hiking-trekking-climbing-lifestyle

