






“dove meno è meglio”

CRISSOLO

Parco Naturale del Monviso

CONTATTACI

COMUNE DI CRISSOLO

-  Piazza Umberto I, 39 – 12030 Crissolo (CN)
-  +39 (0)175 94902 | +39 371 412 6266
-  crissoloturistica@gmail.com

SEZIONI CAI UGET VAL PELLICE E “MONVISO” SALUZZO

-  info@caivalpellice.it
-  info@caisaluzzo.it

nel sito dei Villaggi Montani Certificati CAI
puoi scoprire le altre località certificate!

villaggimontani.cai.it



IL MARCHIO

Il marchio Villaggi Montani Certificati CAI – marchio depositato a livello europeo – certifica piccole località delle montagne italiane riconoscendone le specificità culturali e di competenza alpinistica ed escursionistica, le caratteristiche paesaggistiche e culturali, il modello di ospitalità e di interazione con gli ospiti.

Le località ammesse nella rete dei Villaggi Montani soddisfano specifici criteri di adesione, suddivisi in quattro macro aree: territorio e paesaggio, aspetti culturali e qualità della collaborazione, amministrazione e politica locali, turismo e ricettività.

Il Club Alpino Italiano è garante della qualità del marchio e del rispetto dei criteri delle località certificate.

visita anche il portale



COME ARRIVARE

- **In auto** - Da est: autostrada A4 Torino-Trieste; si prosegue su tangenziale di Torino, auto strada A55 Diramazione Pinerolo; dopo Pinerolo seguire SP 161 direzione Bibiana - SP 27 direzione Paesana, quindi SP 26 direzione Crissolo.
- **In autobus** - Da Torino: Autolinee Cavourese: Linea Torino-Barge, oppure Grandabus-Bus Company: Linee Torino-Saluzzo e Saluzzo-Paesana Autolinee Allasia: Linea Barge-Paesana-Crissolo.



COSA FARE

Giro dei Laghi

Sentieri V17 - V14 - V13 | Dislivello complessivo 400 m - 2.30 ore - Difficoltà E

Splendido e facile percorso ad anello che porta a costeggiare le rive di alcuni tra i laghi alpini più interessanti, incorniciati da prati e barriere rocciose, dominati dalla maestosa piramide del Monviso.

Colle delle Traversette e Buco di Viso

Sentiero V16 - Dislivello 900 m - 3 ore - Difficoltà EE

Escursione classica e molto panoramica, da secoli il passaggio più agevole per il collegamento con la Francia grazie al passaggio del Buco di Viso, la prima galleria nella storia delle Alpi.

Monte Meidassa

Sentieri V16 - V22 - Dislivello 1.085 m - 3.30 ore - Difficoltà E

È un'ampia e tondeggiante sommità sullo spartiacque tra la Valle Po e la Val Pellice. È un punto estremamente panoramico sulla catena del Monviso, e sulle montagne dell'alta Val Pellice.

Viso Mozzo

Sentiero V13 - Dislivello 1.000 m - 3.30 ore - Difficoltà EE

Si segue il sentiero per il Rifugio Quintino Sella, fino al Colle di Viso; seguendo tracce di sentiero in poco meno di un'ora si giunge all'ampia vetta, da cui si gode una vista mozzafiato.

L'anello di San Giacomo

Partenza dal paese - 2 ore

Facile percorso circolare alla scoperta dei dintorni del capoluogo comunale.

COSA VEDERE

- Il Monviso: meta ambita per alpinisti italiani e stranieri
- Il Buco del Viso: primo tunnel sotto le Alpi
- Il Parco del Monviso e la Riserva MAB Unesco
- La Grotta del Rio Martino: una delle più importanti grotte del Piemonte, visitabile in parte
- Il Santuario di San Chiaffredo
- Il Museo di vita Crissolese
- Il Museo delle guide Alpine

