

“vivacità senza fragore”

CANSANO

Parco Nazionale della Maiella






CONTATTACI

COMUNE DI CANSANO

-  Viale Felice Villani, 1 – 67030 Cansano (AQ)
-  +39 086 44 01 31
-  info@comune.cansano.aq.it

SEZIONE CAI SULMONA

-  Via G. Andrea Angeloni, 11 – 67039 Sulmona (AQ)
-  sezione@caisulmona.it
-  www.caisulmona.it

nel sito dei Villaggi Montani Certificati CAI
puoi scoprire le altre località certificate!

villaggimontani.cai.it



IL MARCHIO

Il marchio Villaggi Montani Certificati CAI – marchio depositato a livello europeo – certifica piccole località delle montagne italiane riconoscendone le specificità culturali e di competenza alpinistica ed escursionistica, le caratteristiche paesaggistiche e culturali, il modello di ospitalità e di interazione con gli ospiti.

Le località ammesse nella rete dei Villaggi Montani soddisfano specifici criteri di adesione, suddivisi in quattro macro aree: territorio e paesaggio, aspetti culturali e qualità della collaborazione, amministrazione e politica locali, turismo e ricettività.

Il Club Alpino Italiano è garante della qualità del marchio e del rispetto dei criteri delle località certificate.

visita anche il portale



COME ARRIVARE

- **In auto.** Via autostrada, uscita Sulmona-Pratola Peligna A24. Proseguire in direzione di Sulmona. Da Sulmona seguire le indicazioni per Cansano (SP 12 Frentana).
- **In autobus.** Tramite la linea della TUA (Trasporto Unico Abruzzese) con partenza da Sulmona o da Campo di Giove. A Sulmona è possibile arrivare da Roma, Napoli e Pescara e prendere la coincidenza per Cansano.
- **In treno.** Solo fino a Sulmona e poi in autobus. Da Roma a Sulmona treno regionale linea Roma - Pescara.
- Con il **Treno storico Ferrovia dei Parchi.** Linea turistica (calendario su ferroviadeiparchi.it). Stazioni: Cansano o Cansano-Ocriticum.



ESCURSIONI

S.R. 487 - Fonte Sulmontina

Segnavia 352 - 5,96 km - dislivello 423 m
Dal Cimitero di Sulmona al Parco Archeologico di Ocriticum e alla Fonte Sulmontina.

Colle Savente - Fonte Sulmontina

Segnavia 353 - 5,8 km - 397 m dislivello
Da Sulmona, si sale dapprima al Colle Savente, poi si costeggia il Colle Mitra fino alla Fonte Sulmontina.

Sentiero della libertà

Segnavia L - 31,08 km - 1.711 m dislivello
Uno dei sentieri tematici del Parco Nazionale della Maiella, ricorda i fuggitivi che durante la Seconda Guerra Mondiale lo percorrevano per trovare la libertà oltre la Linea Gustav. Dal Cimitero di Sulmona, a Cansano, poi a Campo di Giove dove incontra una tappa del Sentiero Italia.

Pescocostanzo - Piano Cerreto

Segnavia O1 - 14,72 km - dislivello 628 m
A mezza costa sul fianco est del Monte Rotella, si procede fino a portarsi in vista dei tre colli su cui si estende il Bosco di S. Antonio, che poi si attraversa. Si superano Stazzo Macchiaduni e la cresta di Colle Brignole, fino alla zona agricola di Piano Cerreto. Il sentiero termina incrociando il Sentiero della Libertà.

Coppo del Diavolo - Sentiero 03

Segnavia O4 - 5,85 km - 302 m dislivello
Su strada sterrata intorno ad un piccolo colle per poi proseguire su prati pianeggianti al margine dei boschi costeggiando il confine del Parco fino al sentiero O1. Dopo un tratto in bosco si perde quota e si prosegue nel fondo di Valle Imentieri fino in località Grotta e all'incrocio con il sentiero O3.

COSA VEDERE

- il centro storico, con le sue viuzze, i crocicchi e gli scorci caratteristici
- la Chiesa di San Salvatore e la Chiesa di San Nicola
- il Geoparco Unesco della Maiella
- il Parco Archeologico Naturalistico di Ocriticum e il Centro di Documentazione Ocriticum a Cansano
- la Ferrovia dei Parchi (la "Transiberiana d'Italia")
- il Bosco di Sant'Antonio

