

“meno e meglio”

ALTA VALLE MAIRA

ZPS IT1160062
Alte Valli Stura e Maira






CONTATTACI

COMUNE DI MARMORA

-  Borgata Verneti, 30 - 12020 Marmora (CN)
-  +39 0171 99 81 13
-  info@comune.marmora.cn.it

SEZIONE CAI CUNEO

-  via Porta Mondovì, 5 - 12100 Cuneo (CN)
-  www.caicuneo.it
-  info@caicuneo.it

nel sito dei Villaggi Montani Certificati CAI
puoi scoprire le altre località certificate!

villaggimontani.cai.it



IL MARCHIO

Il marchio Villaggi Montani Certificati CAI – marchio depositato a livello europeo – certifica piccole località delle montagne italiane riconoscendone le specificità culturali e di competenza alpinistica ed escursionistica, le caratteristiche paesaggistiche e culturali, il modello di ospitalità e di interazione con gli ospiti.

Le località ammesse nella rete dei Villaggi Montani soddisfano specifici criteri di adesione, suddivisi in quattro macro aree: territorio e paesaggio, aspetti culturali e qualità della collaborazione, amministrazione e politica locali, turismo e ricettività.

Il Club Alpino Italiano è garante della qualità del marchio e del rispetto dei criteri delle località certificate.

visita anche il portale



COME ARRIVARE

- **In auto.** Da Milano, Torino e dalla Liguria tramite autostrade (uscita Cuneo), dalla Francia attraverso il Colle della Lombarda e il Colle della Maddalena.
- **In autobus.** Le linee che servono la valle sono due : Cuneo – Dronero – Roccabruna e Cuneo – Acceglio
- **In treno.** La stazione ferroviaria più vicina è quella di Cuneo. Collegamenti principali: Genova – Savona – Fossano – Cuneo, Torino – Cuneo e Milano – Torino – Cuneo



ESCURSIONI

ITINERARI IN COMUNE DI ACCEGLIO

- Lo Scurcio – 11 km
- Monte Estelletta – 11 km
- Bivacco Valmaggia – 7 km
- Traversata monte Scaletta – 15,5 km
- Anello alle spalle di Acceglio – 4 km

ITINERARI IN COMUNE DI CANOSIO

- Rocca La Meja (via normale) – 10,5 km
- Lago Nero – 11 km
- Sentiero Gino Gertosio – Tour Rocca la Meja – 18 km
- Al Colle Soleglio Bue – 10 km
- Rifugio Gardetta – 7,5 km

ITINERARI IN COMUNE DI MARMORA

- Monte Tibert (dall'Esischie) – 9 km
- Costa Chiggia – 12 km
- Sentiero delle borgate di Marmora – 8 km
- Cima di Test – 8,5 km
- Alta Via di Marmora – 13 km

TRAVERSATA DELLA VALLE MAIRA LUNGO I PERCORSI OCCITANI

117 km di sviluppo – 14/15 giorni

Un percorso di trekking che, dal 1992, attraversa tutta la valle tra boschi, pascoli, alpeggi e antiche borgate con preziose architetture.

Si snoda tra i 600 a oltre 2.700 m di altitudine nel cuore delle Alpi Occidentali, con accoglienti punti tappa ubicati strategicamente lungo il cammino e il servizio Sherpabus di trasporto bagagli tra una tappa e l'altra.

Le numerose varianti lungo il percorso permettono di adattare il cammino alle proprie capacità.

Nel Villaggio Montano Alta Valle Maira rientrano le tappe 8-13.

Informazioni: percorsioccitani.com

COSA VEDERE

- la Rocca Provenzale
- la cultura occitana
- i piatti tipici, il pastis e i formaggi locali
- le perle geologiche dell'Altopiano della Gardetta con la Rocca la Meja e del Gruppo Castello – Provenzale
- le Sorgenti del Maira con i laghi Visaisa e Apzoy
- i musei Etnografico e d'Arte Sacra ad Acceglio e quello Etnologico a Marmora

