






“in movimento con le proprie forze”

MONTE AMANDOLA SIBILLINI



Parco Nazionale dei Monti Sibillini

CONTATTACI

COMUNE DI AMANDOLA

-  Piazza Risorgimento, 17 - 63857 Amandola (FM)
-  +39 0736 84 071
-  protocollo@comune.amandola.fm.it

SEZIONE CAI AMANDOLA

-  Via Damiano Chiesa, 4 - 63857 Amandola (FM)
-  <http://www.caiamandola.it>
-  amandola@cai.it

nel sito dei Villaggi Montani Certificati CAI
puoi scoprire le altre località certificate!

villaggimontani.cai.it



IL MARCHIO

Il marchio Villaggi Montani Certificati CAI – marchio depositato a livello europeo – certifica piccole località delle montagne italiane riconoscendone le specificità culturali e di competenza alpinistica ed escursionistica, le caratteristiche paesaggistiche e culturali, il modello di ospitalità e di interazione con gli ospiti.

Le località ammesse nella rete dei Villaggi Montani soddisfano specifici criteri di adesione, suddivisi in quattro macro aree: territorio e paesaggio, aspetti culturali e qualità della collaborazione, amministrazione e politica locali, turismo e ricettività.

Il Club Alpino Italiano è garante della qualità del marchio e del rispetto dei criteri delle località certificate.

visita anche il portale



COME ARRIVARE

- **In auto.** Dall'autostrada A14 uscita Porto S. Elpidio, proseguire su SP 239 Fermana-Faleriense fino ad Amandola.
- **In treno e autobus.** In treno fino a Porto San Giorgio (FM). Poi linea Trasfer Porto San Giorgio-Fermo-Amandola
https://www.trasfer.eu/it/Linee_extraurbane/
- In estate è disponibile un servizio navetta dal capoluogo comunale all'area montana.



ESCURSIONI

Percorso fuoriporta 1 - MOSCOSA

2 ore - Difficoltà E - 5 km - Dislivello 180 m
Un percorso ad anello semplice alla scoperta delle bellezze naturalistiche del territorio, con un bel panorama sulla città di Amandola. Alla partenza la forra scavata dal torrente Lera con le sue cascate. Poi tra i boschi sulla collina della Moscosa fino alla frazione di Villa Casa Corazza e quindi alla partenza.

Percorso fuoriporta - 2 MOGLIETTA

2:10 ore - Difficoltà T - 6,4 km - Dislivello 260 m
Partendo dallo stesso punto del percorso 1 si sale sulla collina Moscosa e si prosegue poi fino a Moglietta, storico abitato con diverse chiese e un eremo su un costone roccioso. Si ritorna alla partenza lungo strade comunali. Un percorso molto semplice, per tutti.

Percorso fuoriporta - 3 BEATO ANTONIO

3 ore - Difficoltà T - 8,7 km - Dislivello 394 m
Percorso panoramico che ripercorre i luoghi dei primi anni di vita di Beato Antonio Migliorati, patrono di Amandola. Dal bivio "Casa Coletta - San Michele", ai piccoli borghi di Francalancia e Paterno.

Percorso fuoriporta - 4 CAPOVALLE

3 ore - Difficoltà T - 8,7 km - Dislivello 441 m
Si visiteranno diversi borghi rurali come Moglietta, Campo di Masci, Capovalle, Casalicchio e Francalancia, a testimonianza della forte presenza dell'uomo che da sempre ha caratterizzato questo territorio a ridosso dei Monti Sibillini.

GRANDE ANELLO DEI SIBILLINI - tappa 4: Monastero - Garulla

5h 50' - Difficoltà T - 18 km - Dislivello 863 m
Gran parte di questo itinerario si svolge lungo un'ampia dorsale il cui versante orientale precipita sulle colline fermane e picene formando pareti rocciose e valli incassate, mentre quello occidentale declina dolcemente, con prati-pascoli e coltivi, sulla valle del Fiastrone.

COSA VEDERE

- il Parco Nazionale dei Monti Sibillini
- I borghi rurali di Garulla, Moglietta, Campo di Masci, Capovalle, Casalicchio e Francalancia
- l'Abbazia di S.S. Vincenzo e Anastasio
- l'Abbazia dei Santi Ruffino e Vitale
- i palazzi delle famiglie nobili e notabili di Amandola
- il Convento dei Cappuccini
- il ponte romanico - gotico sul fiume Tenna



ideazione: Barbara Faggiato, CAI

scopri Amandola con l'app dedicata!

